

## 0.1 NASLOVNA STRAN VODILNE MAPE

Številčna oznaka: **0 - VODILNA MAPA**

Investitor: **OBČINA AJDOVŠČINA**  
**Cesta 5. Maja 6a**  
**5270 Ajdovščina**

Objekt: **RUŠITEV STAVBE III – OŠ DANILO LOKAR, AJDOVŠČINA**

Vrsta projektne dokumentacije: **PGD – projekt za pridobitev gradbenega dovoljenja**

Vrsta gradnje: **Odstranitev objekta**

Projektant: **ACMA d.o.o.** Žig in podpis  
**Tovarniška cesta 4c**  
**5270 Ajdovščina**

Odgovorna oseba projektanta:  
**mag. Boštjan Furlan, u.d.i.g. & u.d.i.a.**

Odgovorni vodja projekta: **mag. Boštjan Furlan, u.d.i.g. & u.d.i.a.** Žig in podpis  
**IZS – 2092 G**

Številka projekta: **24-2015**

Številka izvoda: **1 2 3 4 5 6 7**

Kraj in datum izdelave projekta: **Ajdovščina, september 2017**

## 0.2 KAZALO VSEBINE VODILNE MAPE št. 24-2015-PGD

- 0.1 Naslovna stran
- 0.2 Kazalo vsebine vodilne mape
- 0.3 Kazalo vsebine projekta
- 0.4 Splošni podatki o objektu in soglasjih
- 0.5 Podatki o izdelovalcih projekta
- 0.6 Izjava odgovornega vodje projekta za pridobitev gradbenega dovoljenja
- 0.7 Povzetek revizijskega poročila
- 0.8 Lokacijski podatki
- 0.9 Zbirno projektno poročilo
- 0.10 Izkazi
- 0.11 Kopije pridobljenih soglasij ter soglasij za priključitev

### 0.3 KAZALO VSEBINE PROJEKTA št. 24-2015-PGD

0	Vodilna mapa	24-2015-0
3	Načrt odstranitve objekta	24-2015-RU
Elaborat RGO	Elaborat: Načrt ravnanja z gradbenimi odpadki	24-2015-RGO

## 0.4 SPLOŠNI PODATKI O OBJEKTU IN SOGLASJIH

zahtevnost objekta	zahteven
klasifikacija objekta:	12630 - Stavbe za izobraževanje in znanstvenoraziskovalno delo
delež v skupni uporabni površini:	100% - 12630 - Stavbe za izobraževanje in znanstvenoraziskovalno delo
druge klasifikacije:	
navedba prostorskega akta:	<p>Prostorske sestavine planskih aktov občine: <b>ODLOK o spremembah in dopolnitvah prostorskih sestavin dolgoročnega družbenega plana Občine Ajdovščina za območje Občine Ajdovščina</b> – Ur.gl.št. 7/1997, Ur.L.št.96/2004</p> <p>Prostorski ureditveni pogoji: <b>ODLOK o prostorskih ureditvenih pogojih za Občino Ajdovščina</b> – Ur.gl., št. 1/98, Ur.gl.št., 1/98, Ur.l.Rs, št. 92/05, 108/06, 45/08, 19/09, 9/11 in 14/12; kartografski del: Ur.l.Rs, št. 96/04;</p>
lokacija:	k.o. Ajdovščina – 2392, območje osnovnošolskega kompleksa
seznam zemljišč za nameravano rušitev:	267 k.o. Ajdovščina Parcela je v lasti investitorja
seznam zemljišč preko katerih potekajo priključki na javno infrastrukturo:	<p>Priključek na javno NN elektro omrežje: 267; k.o. Ajdovščina  Priključek na javni vodovod: 267; k.o. Ajdovščina  Priključek na javno kanalizacijo mešanega sistema: 267; k.o. Ajdovščina  Priključek na TK vod: 267; k.o. Adovščina  Priključek na mestni plin: 267, 1725; k.o. Ajdovščina</p> <p>Vsi priključki obstoječe OŠ Danila Lokarja (na NN in TK omrežje, na mestni plin, na javni vodovod ter na javno kanalizacijo) se nahajajo na zemljišču s parc. št. 267, k.o. Ajdovščina.</p>
seznam zemljišč preko katerih potekajo priključki na javno cesto:	Priključek na parc. št. 267, k.o. Ajdovščina.

### navedba soglasij in soglasij za priključitev:

varovana območja	Naselbinska dediščina (Ajdovščina – Mestno jedro); režim dediščina	ZVKD OE Slovenije. Delpinova ul. 15, 5000 Nova Gorica št. <b>xxxx</b> datum : <b>xxxx</b>
	Naselbinska dediščina (Ajdovščina – Mestno jedro); režim spomenik	
varovalni pasovi javne in gospodarske infrastrukture	varovalni pas javnega TK voda	Telekom Slovenije.d.d Kidričeva ul.17, 5000 Nova Gorica št. <b>xxx</b> , datum: <b>xxx</b>
	varovalni pas lokalne ceste 001801	Občina Ajdovščina Cesta 5.maja 6a, 5270 Ajdovščina št. <b>xxx</b> , datum: <b>xxx</b>

varovalni pas javne razsvetljave	KSD Ajdovščina Goriška c. 23b, 5270 Ajdovščina št. xxx, datum: xxx
varovalni pas javne kanalizacije	KSD Ajdovščina Goriška c. 23b, 5270 Ajdovščina št. xxx, datum: xxx
Varovalni pas javnega NN elektro voda?	Elektro Primorska d.d. Erjavčeva 22, 5000 Nova Gorica št. xxx, datum: xxx

ostali soglasodajalci /

**način zagotovitve minimalne komunalne oskrbe: Objekt se v celoti poruši-zagotavljanje komunalne oskrbe ni potrebno**

<b>velikost in zmogljivost objekta:</b>	<b>Obstoječ objekt</b>
zazidana površina	1.114,65 m <sup>2</sup>
bruto tlorisna površina	2.575,00m <sup>2</sup>
neto tlorisna površina	2.310,00 m <sup>2</sup>
neto prostornina	Cca 9.696,00m <sup>3</sup>
bruto prostornina	Cca 11.300,00m <sup>3</sup>
število etaž	P+2
tlorisna velikost na stiku z zemljiščem	1.114,65 m <sup>2</sup>
tlorisna velikost projekcije najbolj izpostavljenih delov	1.114,65 m <sup>2</sup>
absolutna višinska kota	P=±0,00=108.27 nmv P=±0,00=108.27 nmv P+1=+4.20m
relativna višinska kota etaž	P+2=+8.40m
najvišja višina objekta	+13m
število nastanitvenih enot	/
število ležišč	/
število parkirnih mest	

#### oblikovanje objekta:

fasada:	apnen omet, tankoslojni zaključni omet
orientacija slemena:	V-Z SV-JZ
naklon strehe:	enokapna 8°
kritina:	pločevinasta valovitka

#### faktorji

faktor zelenih površin (FZP):	Na obravnavanem območju ni definiran.
faktor zazidanosti (FZ):	Na obravnavanem območju ni definiran.
faktor izrabe parcele objekta (FI):	Na obravnavanem območju ni definiran.

odmik objekta od sosednjih zemljišč:

ocenjena vrednost objekta:

druge značilnosti objekta:

## 0.5.1 PODATKI O PROJEKTANTIH IN ODGOVORNIH PROJEKTANTIH

---

Vodilna mapa	projektant:	<b>ACMA d.o.o.,</b> Tovarniška cesta 4c, 5270 Ajdovščina atelje@acma.si, T: +386 5 36 89 214
	odgovorni projektant:	<b>mag. Boštjan Furlan, u.d.i.g. &amp; u.d.i.a.</b> <b>IZS – 2092 G</b>
	osebni žig:	
	podpis:	

---

Načrt odstranitve objekta	projektant:	<b>ACMA d.o.o.,</b> Tovarniška cesta 4c, 5270 Ajdovščina atelje@acma.si, T: +386 5 36 89 214
	odgovorni projektant:	<b>mag. Boštjan Furlan, u.d.i.g. &amp; u.d.i.a.</b> <b>IZS – 2092 G</b>
	osebni žig:	
	podpis:	

---

Elaborat ravnanja z gradbenimi odpadki	projektant:	<b>ACMA d.o.o.,</b> Tovarniška cesta 4c, 5270 Ajdovščina atelje@acma.si, T: +386 5 36 89 214
	odgovorni projektant:	<b>mag. Boštjan Furlan, u.d.i.g. &amp; u.d.i.a.</b> <b>IZS – 2092 G</b>
	osebni žig:	
	podpis:	

---

## 0.6 IZJAVA ODGOVORNEGA VODJE PROJEKTA ZA PRIDOBITEV GRADBENEGA DOVOLJENJA

Odgovorni vodja projekta za pridobitev gradbenega dovoljenja

**mag. Boštjan Furlan, u.d.i.g. & u.d.i.a.**

### IZJAVLJAM

1. da so vsi načrti tega projekta medsebojno usklajeni in k projektu izdelani ustrezni elaborati,  
2. da so k projektu za pridobitev gradbenega dovoljenja pridobljena vsa soglasja,  
3. da so bile pri izdelavi projekta za pridobitev gradbenega dovoljenja upoštevane vse ustrezne bistvene zahteve in da je projekt za pridobitev gradbenega dovoljenja izdelan tako, da bo gradnja, izvedena v skladu z njim, zanesljiva, pri čemer je izpolnjevanje bistvenih zahtev dokazano z naslednjimi načrti, ki sestavljajo ta projekt za pridobitev gradbenega dovoljenja:

0	Vodilna mapa	24-2015-0
1	Načrt arhitekture	
2	Načrt krajinske arhitekture	
3/1	Načrt odstranitve	24-2015-RU
3/2	Načrt gradbenih konstrukcij	
3/3	Načrt zunanje ureditve	
4/1	Načrt električnih inštalacij in električne opreme	
4/2	Načrt električnih inštalacij in električne opreme	
5	Načrt strojnih inštalacij in strojne opreme	
6	Načrt telekomunikacij	
7	Tehnološki načrt	
8	Načrt zaščite gradbene jame	
RGO	Elaborat: Načrt ravnanja z gradbenimi odpadki	24-2015-RGO

št. projekta: **24-2015**  
kraj in datum izdelave: Ajdovščina, 2017

ime in priimek: mag. Boštjan Furlan, u.d.i.g. & u.d.i.a.

.....  
(osebni žig, podpis)

## 0.8.0 OPIS PREDVIDENIH POSEGOV

### SPLOŠNO

Investitor, Občina Ajdovščina namerava na območju kompleksa Osnovne šole Danilo Lokar odstraniti-porušiti obstoječ dotrajan objekt - **stavba III**, ki se nahaja na parceli št. 267; k.o. Ajdovščina.

### LEGA

mesto Ajdovščina, parcela št. 267; k.o. Ajdovščina.

### OBSTOJEČE STANJE

Na parceli 267 k.o. Ajdovščina se nahaja obstoječ, dotrajan objekt osnovne šole Danilo Lokar - **stavba III**. Stavba je samostojni objekt v sklopu večjega območja šolskega kompleksa.

Po podatki Geodetske Uprave RS je bila stavba zgrajena leta 1967.

Stavba ima obliko vzdolžnega, lomljenega tlorisa. Etažnost je P+2. Streha objekta je enokapnica. Kritina so salonitne plošče. Zazidana površina objekta znaša 1.114,65m<sup>2</sup>. Bruto volumen objekta pa znaša cca 11.300,00m<sup>3</sup>

Obstoječ objekt ima sledeče komunalne priključne vode:

- priključni NN elektro vod
- priključni TK vod
- priključni vod javnega vodovoda
- priključna trasa kanalizacije (fekalne in meteorne)
- priključni vod mestnega plina
- priključni vod vročevoda

Do objekta in preko konzol na objektu poteka elektro vod javne razsvetljave.

Parcela št. 267; k.o. Ajdovščina na severni strani, delno meji na parcelo št. 1692/1, ki je v naravi struga vodotoka Lokavšček, v lasti RS. Delno na severni strani meji tudi na parcelo št. 268; k.o. Ajdovščina, ki je v tuji lasti. Na južni parcela št. 267; k.o. Ajdovščina meji na pozidani parceli št. 265, 266; k.o. Ajdovščina, ki sta v tuji lasti ter na parcelo št. 1725; k.o. Ajdovščina, ki je javno dobro v lasti Občine Ajdovščina. Na vzhodni strani parcela št. 267; k.o. Ajdovščina meji na parceli št. 256 in 264, oboje javno dobro v lasti Občine Ajdovščina. Na zahodni strani parcela št. 267; k.o. Ajdovščina meji na pozidani parceli št. 270/1 in 269/1; k.o. Ajdovščina, ki sta v tuji lasti.

### RUŠITVE, ODSTRANITVE

Investitor namerava odstraniti - porušiti objekt v celoti z izjemo skrajne zahodne vkopane stene pritličja zaradi ohranjanja obstoječih višin zunanlega terena. Prav tako se bo odstranila vsa pripadajoča zunanja ureditev (gredice, manjši betonski zidci, robniki, zunanje stopnice, tlakovane površine...).

Ob odstranitvi-rušitvi objekta se bo uknil tudi del prostozračne trase javne razsvetljave.

Odstranili se bod vsi obstoječi priključni komunalni vodi, ki so vezani na objekt – stavba III, z izjemo priključka na plinovodno omrežje.



### 0.8.1 SEZNAM ZEMLJIŠKIH PARCEL PREDVIDENE GRADNJE

Gradnja bo potekala na parceli št. 267

katastrska občina: k.o. Ajdovščina

parc. št.	površina	lastnik
267	4.945,00m <sup>2</sup>	Občina Ajdovščina, C.5.maja 6a, Ajdovščina

#### 0.8.1.1 GRAFIČNI PRIKAZ ZEMLJIŠKIH PARCEL ZA GRADNJO (v prilogi)

### 0.8.2 OPIS USKLAJENOSTI S PROSTORSKIMI AKTI

Navedba prostorskih aktov, ki veljajo na območju nameravane gradnje:

**ODLOK o spremembah in dopolnitvah prostorskih sestavin dolgoročnega in družbenega plana Občine Ajdovščina za območje Občine Ajdovščina** - Ur.gl.št. 7197 , Ur.1. RS, št. 96/04;

Prostorski ureditveni pogoji:

**ODLOK o prostorskih ureditvenih pogojih za Občino Ajdovščina** - Ur.gl., št. 1/98, Ur. I. RS, št. 92/05, 108/06, 45/08 , 19/09, 9/11, 100/11in 14/12; kartografski del: Ur.I. RS, št. 96/04;

ZAHTEVE, KI IZHAJAJO IZ PROSTORSKEGA AKTA in OPIS SKLADNOSTI S PROSTORSKIM AKTOM:

Oznaka prostorske enote : s, C, Š1

#### PODATKI O NAMENSKI RABI PROSTORA (NRP):

osnovna NRP: stavbno zemljišče

podrobna NRP: centralne mešane dejavnosti, šolsko območje

#### *Opis skladnosti:*

***Z vidika namenske rabe prostora se objekt ruši in je projekt v skladu z veljavnimi prostorskimi akti.***

#### PODATKI O OBMOČJIH VAROVANJ IN OMEJITEV

vrsta varovanja oziroma omejitve: Lokacija se nahaja v 3.coni projektne hitrosti vetra

#### VRSTE DOPUSTNIH DEJAVNOSTI, VRSTE DOPUSTNIH GRADENJ IN DRUGIH DEL TER VRSTE DOPUSTNIH OBJEKTOV GLEDE NA NAMEN

Odstranitev obstoječega objekta – stavba III, odstranitev pripadajoče zunanje ureditve in odstranitev obstoječih priključnih komunalnih vodov je skladna z PUP-om Občine Ajdovščina.

#### Druga merila in pogoji:

Merila in pogoji za varstvo okolja, ohranjanje narave, varstvo kulturne dediščine in trajnostno rabo naravnih dobrin:

Parcela leži v območju 3. stopnje hrupa.

merila in pogoji v zvezi z gradnjo in vzdrževanjem objektov : /

druga merila in pogoji: Za gradnjo je potrebno gradbeno dovoljenje.

#### *Opis skladnosti:*

***Z vidika drugih meril in pogojev je projekt v skladu z veljavnimi prostorskimi akti.***

#### PODATKI O VAROVANJU IN OMEJITVAH PO POSEBNIH PREDPISIH

Opozorilo: podatki pod to točko se navajajo do vzpostavitve zbirke pravnih režimov

#### Območja, ki so s posebnim aktom oziroma predpisom o zavarovanju opredeljena kot varovana območja:

vrsta varovanega območja: Naselbinska dediščina (Ajdovščina – Mestno jedro); režim dediščina, Naselbinska dediščina (Ajdovščina – Mestno jedro); režim spomenik

predpis oziroma akt o zavarovanju :

**Varovalni pasovi objektov gospodarske javne Infrastrukture, v katerih se nahaja zemljišče:**

vrsta varovalnega pasu: **varovalni pas javne razsvetljave;**

širina varovalnega pasu: 3 m, merjeno od osi voda;

*Za poseg v varovalnem pasu javne razsvetljave je pridobljeno soglasje upravljavca, KSD Ajdovščina.*

vrsta varovalnega pasu: **varovalni pas TK voda ;**

širina varovalnega pasu: 3 m, merjeno od osi voda;

*Za poseg v varovalnem pasu TK omrežja je pridobljeno soglasje upravljavca, Telekom Slovenije d.d.*

vrsta varovalnega pasu: **varovalni NN nadzemnega elektro voda ;**

širina varovalnega pasu: 3 m, merjeno od osi voda;

*Za poseg v varovalnem pasu NN elektro voda je pridobljeno soglasje upravljavca, Elektro Primorska d.d,*

vrsta varovalnega pasu: **varovalni pas kategorizirane občinske poti ;**

širina varovalnega pasu: 5 m, merjeno od roba cestnega sveta;

*Za poseg v varovalnem pasu javne poti je pridobljeno soglasje upravljavca, Občine Ajdovščina.*

Investitor oz. projektant je dolžan upoštevati tudi projektne pogoje tistih soglasodajalcev oz. upravljavcev komunalnih naprav, ki se jih naknadno odkrije na terenu ob izdelavi geodetskega načrta ali izvedbi, ter jih vključiti v postopek oz. pridobiti njihova soglasja.

**Opis skladnosti:**

***Za posege v varovalnih pasovih infrastrukture so pridobljena soglasja pristojnih služb posameznih upravljavcev infrastrukture. Z vidika varovanj in omejitev po posebnih predpisih je projekt v skladu z veljavnimi prostorskimi akti.***

**PROSTORSKI UKREPI**

Vrste prostorskih ukrepov:

Na nepremičnini obstaja zakonita predkupna pravica občine.

**PODATKI V ZVEZI S SPREMEMBAMI IN DOPOLNITVAMI OZIROMA PRIPRAVO NOVIH PROSTORSKIH AKTOV**

\*program priprave prostorskega akta: Sklep o pripravi prostorskega načrta Občine Ajdovščina (Ur.l. RS, št. 120/07);

\*\*faza priprave/ predviden rok sprejema : predlog občinskega prostorskega načrta

morebitni drugi podatki glede priprave prostorskih aktov: Akt se nanaša na celotno območje občine Ajdovščina;

**0.8.3.1 PRIKAZ OBJEKTA NA ZEMLJIŠČU TER VAROVANA OBMOČJA IN VAROVALNI PASOVI****Varovalni pasovi gospodarske javne infrastrukture (GJI):**

Na parceli se nahajajo naslednji varovalni pasovi gospodarske javne infrastrukture:

- varovalni pas javne razsvetljave
- varovalni pas TK omrežja
- varovalni pas kategorizirane občinske ceste
- varovalni pas NN nadzemnega elektro omrežja ?

Gradnja – odstranitev objekta bo segala v varovalni pas javne razsvetljave, TK voda, kategorizirane občinske ceste, javnega NN prostozračnega voda.

Poseg v varovalnih pasovih se bodo izvajali skladno s pridobljenimi projektnimi pogoji in soglasji upravljavcev.

**0.8.3.2 GRAFIČNI PRIKAZ OBJEKTA NA ZEMLJIŠČU TER VAROVANA OBMOČJA IN VAROVALNI PASOVI  
(v prilogi)**

#### 0.8.4.1 PRIKAZ ZNAČILNIH PREREZOV

Etažnost objekta:	P+2
Absolutna višinska kota:	+0.00=108.27m nm.v.
Relativne višinske kote etaž:	P= +-0.00m P+1= +4.20m P+2= +8.40m
Najvišja višina objekta:	+13.00m

#### 0.8.4.2 GRAFIČNI PRIKAZ ZNAČILNIH PREREZOV (v prilogi – zazidalna situacija)

#### 0.8.5 SEZNAM PRIKLJUČKOV NA INFRASTRUKTURO:

Z odstranitvijo objekta se ukinejo-odstranijo tudi vsi obstoječi komunalni priključki razen priključka n aplinovod, kateri se ohranja.

Ukine se del obstoječe prostozračne trase javne razsvetljave

#### 0.8.6 SEZNAM ZEMLIŠKIH PARCEL PREKO KATERIH POTEKA PRIKLJUČEVANJE NA JAVNO CESTO

Dostop do parcele je obstoječ in poteka s parcele 1669/2 k.o. Šturje, ki je javna kategorizirana pot št.503161 na parcelo 255/5 k.o. Šturje.

V severnem delu je predviden dodatni dostop na parcelo 255/5 k.o. Šturje.

#### 0.8.6.1 GRAFIČNI PRIKAZ PROMETNE UREDITVE (v prilogi)

#### 0.8.7 PRIKAZ ZUNANJE UREDITVE

Po odstranitvi objekta in pripadajoče zunanje ureditve se bo na območju odstranitvenih del nasulo tampon za namen utrjene odprte površine.

#### 0.8.7.1 GRAFIČNI PRIKAZ ZUNANJE UREDITVE (v prilogi)

**0.8.8 VPLIVI OBJEKTA NA NEPOSREDNO OKOLICO TER USTREZNI UKREPI**

Za odstranitev objekta je izdelan Načrt odstranitve objekta in Elaborat: Načrt ravnanja z gradbenimi odpadki. V navedenem načrtu in elaboratu so opredeljeni ukrepi v zvezi z vplivi odstranitve objekta. Odstranitev objekta se bo izvajala skladno z Načertom odstranitve in elaboratom.

**0.8.9 ELEMENTI ZA ZAKOLIČENJE**

Ker gre za odstranitev objekta zakoličbene točke niso potrebne.

**0.8.10 SITUACIJA OBMOČJA GRADBIŠČA**

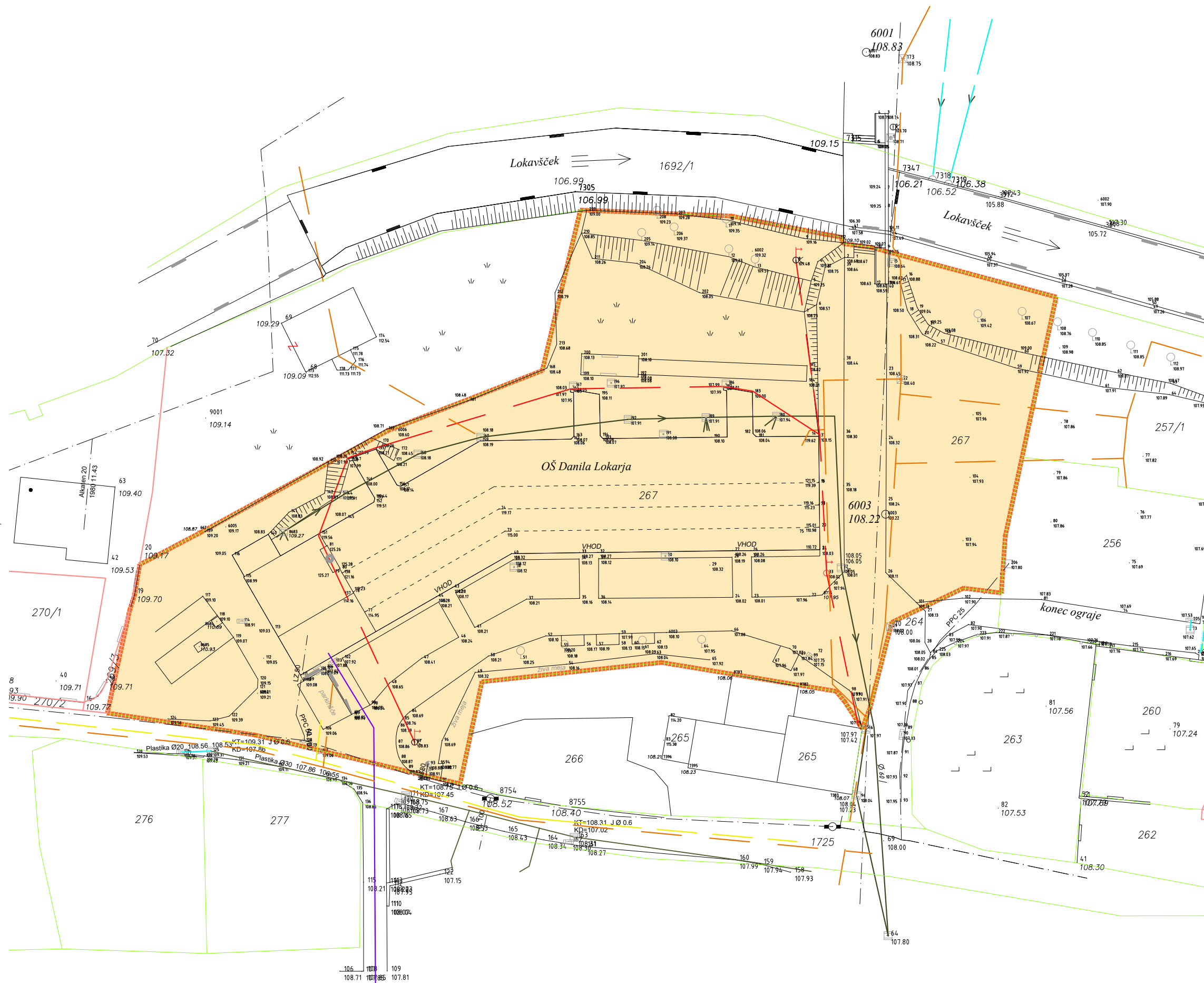
Gradbišče bo urejeno na parceli št. 267; k.o. Ajdovščina.

PRILOGE:

GRAFIČNE PRILOGE :

1\_Grafični prikaz zemljiških parcel za gradnjo  
XXXXX

**0.11 KOPIJE PRIDOBLENIH SOGLASIJ IN SOGLASIJ ZA PRIKLJUČITEV**



PODATKI O PARCELAH:  
 Parc. št. 267; k.o. Ajdovščina:

- PARCELNE MEJE
- PARCELNE MEJE - dokončne
- PARCELNE MEJE - informativne

   zemljiška parcela  
 nameravane gradnje - rušitve

**ACMA** ACMA d.o.o. družba za projektiranje, inženiring, razvojne in druge strokovne dejavnosti  
 Tovarniška cesta 4C, SI 5270 Ajdovščina

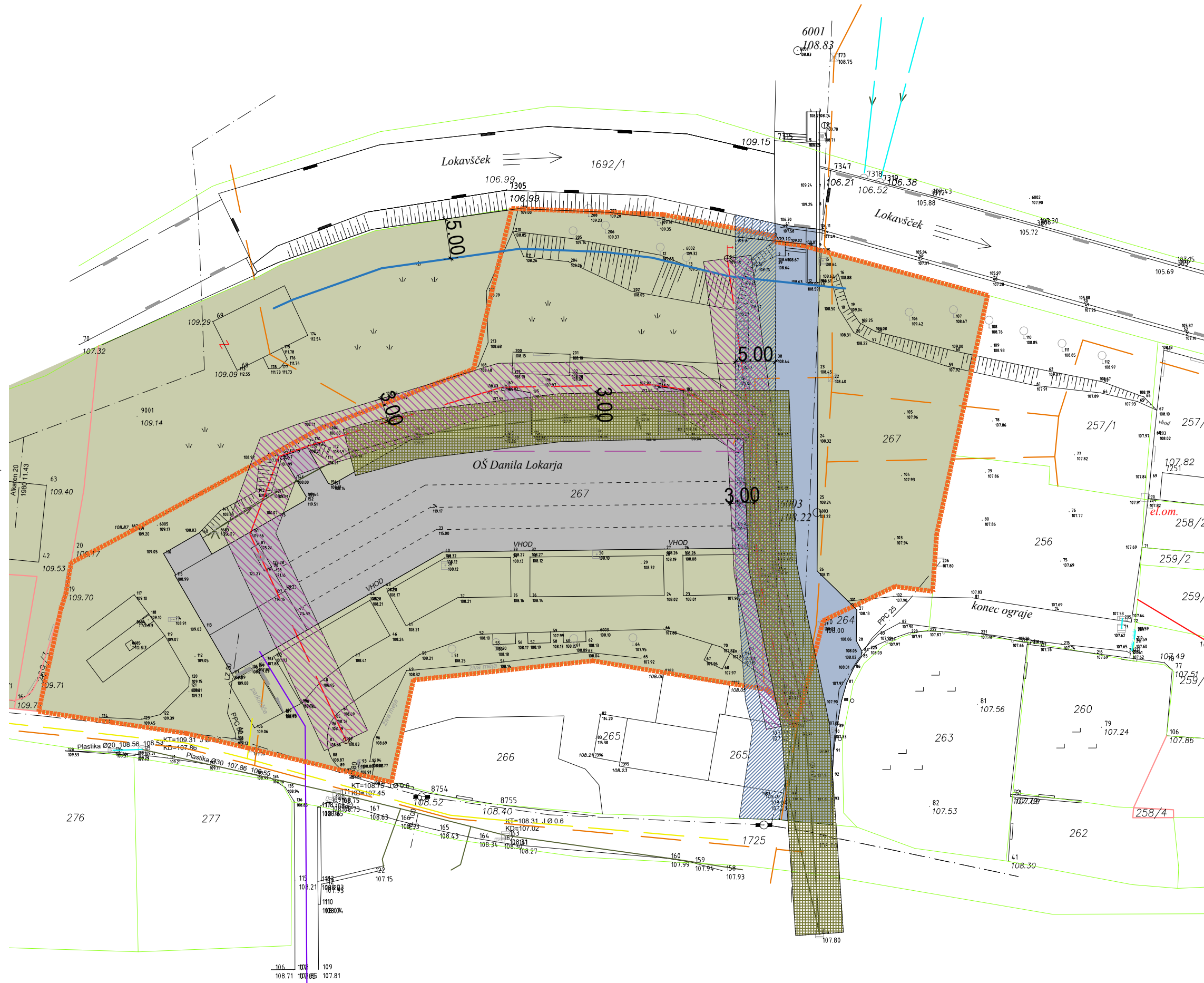
investitor / naročnik:  
**OBČINA AJDOVŠČINA**  
 Cesta 5.maja 6a, 5270 Ajdovščina

objekt:  
**STAVBA III OŠ Danilo Lokar**


vrsta načrta / faza obdelave:  
**VODILNA MAPA / PGD**

vsebine risbe:  
**prikaz zemljiških parcel predvidenih za gradnjo**





št. proj.:	datum:	merilo:	št. list:
<b>24-2015</b>	<b>nov.2017</b>	<b>1:500</b>	<b>S_1</b>



**VAROVANO OBMOČJE:**

 OBMOČJE NASELBSKINE DEDIŠČINE  
(Ajdovščina-mestno jedro)

**VAROVALNI PASOVI:**

-  CESTIŠČE KATEGORIZIRANE OBČINSKE CESTE,
-  VAROVALNI PAS KATEGORIZIRANE OBČINSKE CESTE,  
š= 5.0 m od roba cestnega telesa
-  VAROVALNI PAS JAVNE RAZSVETLJAVE,  
š= 3,0m od osi voda
-  VAROVALNI PAS JAVNE KANALIZACIJE,  
š= 3,0m od osi voda

**ACMA** ACMA d.o.o, družba za projektiranje, inženiring, razvojne in druge strokovne dejavnosti  
Tovarniška cesta 4C, SI 5270 Ajdovščina

investitor / naročnik:  
**OBČINA AJDOVŠČINA**  
**Cesta 5.maja 6a, 5270 Ajdovščina**

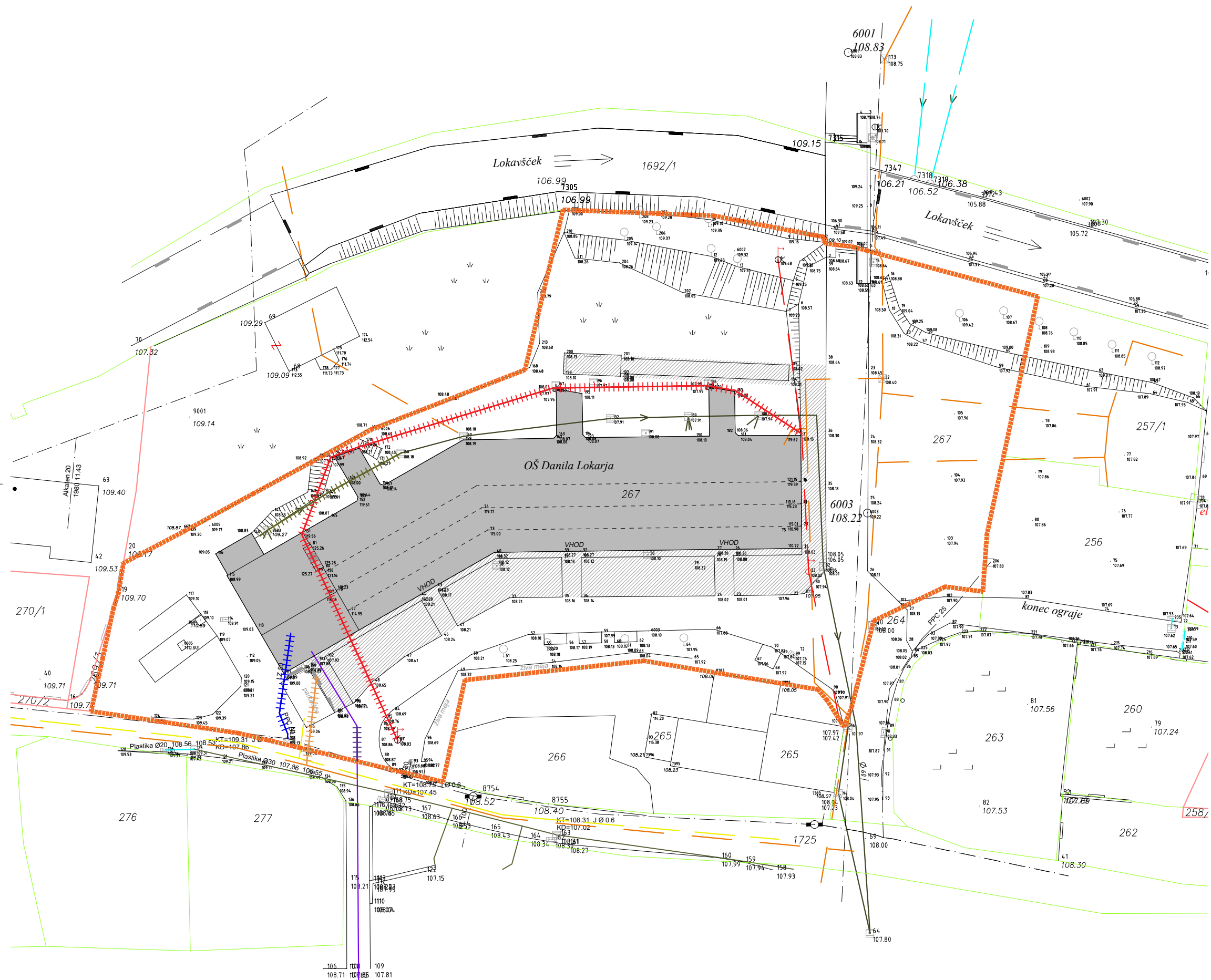
objekt:  
**STAVBA III OŠ Danilo Lokar**

vrsta načrta / faza obdelave:  
**VODILNA MAPA / PGD**

vsebina risbe:  
**prikaz objekta in varovalnih pasov**

št. proj.:	datum:	merilo:	št. list:
<b>24-2015</b>	<b>nov.2017</b>	<b>1:500</b>	<b>S_2</b>





- OBSTOJEČ OBJEKT - STAVBA III;  
SE V CELOTI ODSTRANI
- PRIPADAJOČA ZUNANJA UREDITEV;  
SE V CELOTI ODSTRANI

Odstranitev obstoječega prostozračnega voda javne razsvetljave:

- prostozračni vod javne razsvetljave

Odstranitev obstoječih komunalnih priključkov:

- priključni vod vodovoda
- priključni vod TK voda
- priključni vod fekalne kanalizacije
- priključni vod vročevoda (odstrani se del trase, ki poteka preko parcele št. 267, odstranitev trase v nadaljevanju je predmet projekta rekonstrukcije Stavbe II-glasbena šola)



ACMA d.o.o. družba za projektiranje, inženiring, razvojne in druge strokovne dejavnosti  
Tovarniška cesta 4C, SI 5270 Ajdovščina

investitor / naročnik:  
**OBČINA AJDOVŠČINA**  
Cesta 5.maja 6a, 5270 Ajdovščina

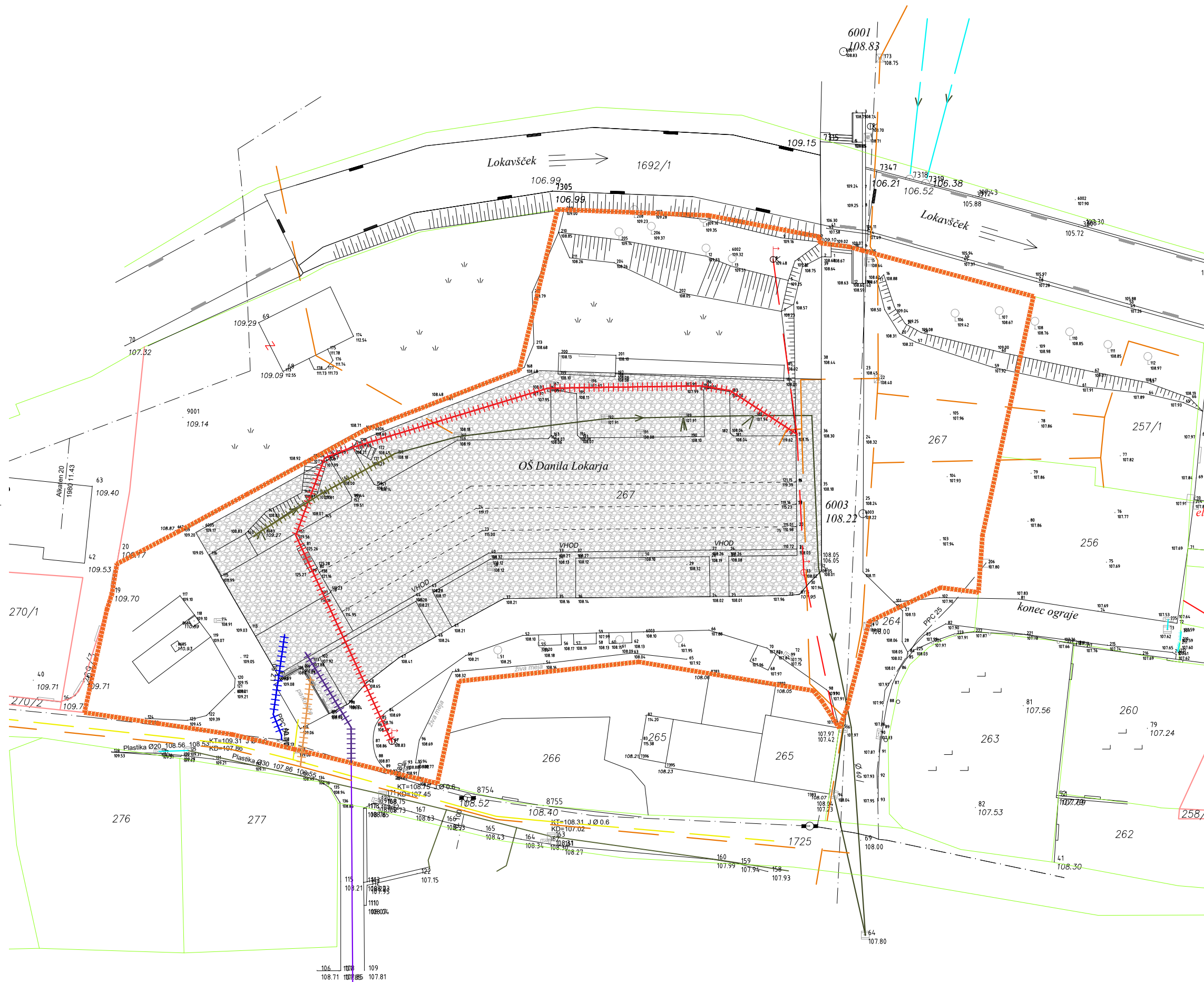
objekt:  
**STAVBA III OŠ Danilo Lokar**

vrsta načrta / faza obdelave:  
**VODILNA MAPA / PGD**

vsebina risbe:  
**zazidalna situacija-obstoječe s predvidenimi odstranitvami**

št. proj.:	datum:	merilo:	št. list:
24-2015	nov.2017	1:500	S_3



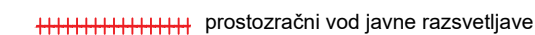


Površina po odstranitvi objekta:



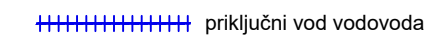
tamponsko nasutje v globini odstranjenih temeljev do višine obstoječega terena

Odstranjen obstoječ prostozračni vod javne razsvetljave:



prostozračni vod javne razsvetljave

Odstranjeni obstoječi komunalni priključki:



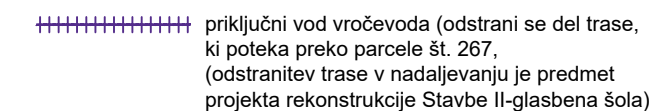
priključni vod vodovoda



priključni vod TK voda



priključni vod fekalne kanalizacije



priključni vod vročevoda (odstrani se del trase, ki poteka preko parcele št. 267, (odstranitev trase v nadaljevanju je predmet projekta rekonstrukcije Stavbe II-glasbena šola)

**ACMA**

ACMA d.o.o. družba za projektiranje, inženiring, razvojne in druge strokovne dejavnosti  
Tovarniška cesta 4C, SI 5270 Ajdovščina

investitor / naročnik:

**OBČINA AJDOVŠČINA**  
Cesta 5.maja 6a, 5270 Ajdovščina

objekt:

**STAVBA III OŠ Danilo Lokar**

vrsta načrta / faza obdelave:

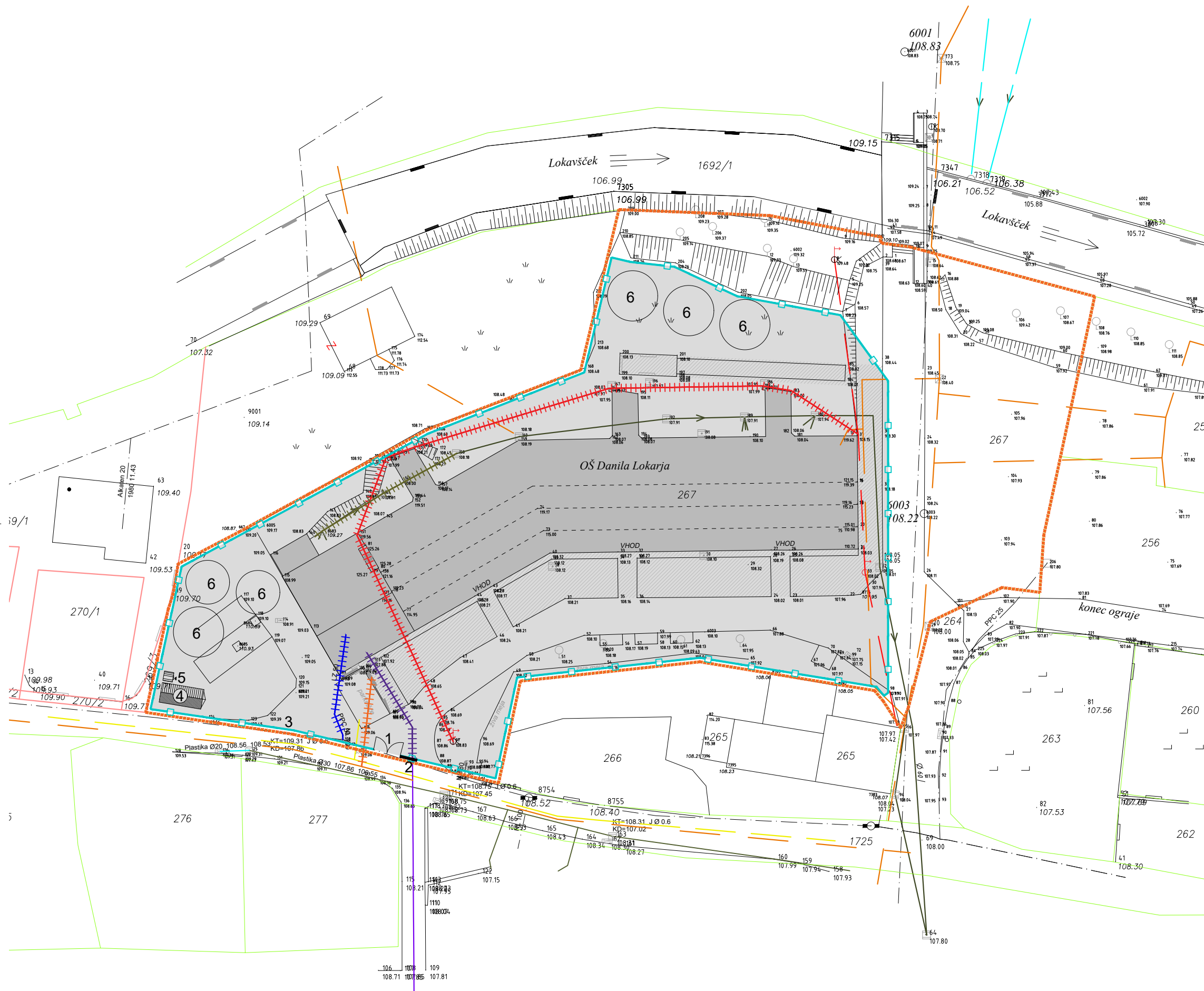
**VODILNA MAPA / PGD**

vsebine risbe:

**prikaz situacije po odstranitvi**

št. proj.:	datum:	merilo:	št. list:
24-2015	nov.2017	1:500	S_5





1. GLAVNI VHOD - tipska vrata ob vhodu montirane opozorilne table
  2. NASLOVNA GRADBIŠČNA TABLA
  3. GRADBIŠČNA OGRAJA - plastično pletivo pritrjeno na FE stebričke h = 2.00 m1
  4. KONTEJNER
  5. SANITARIJE
  6. DEPONIJA
- Območje gradbišča se bo nahajalo na parceli investitorja, št. 267; k.o. Ajdovščina

**ACMA** ACMA d.o.o, družba za projektiranje, inženiring, razvojne in druge strokovne dejavnosti  
Tovarniška cesta 4C, SI 5270 Ajdovščina

investitor / naročnik:  
**OBČINA AJDOVŠČINA**  
Cesta 5.maja 6a, 5270 Ajdovščina

objekt:  
**STAVBA III OŠ Danilo Lokar**

vrsta načrta / faza obdelave:  
**VODILNA MAPA / PGD**

vsebina risbe:  
**prikaz situacije gradbišča**

št. proj.:	datum:	merilo:	št. list:
24-2015	nov.2017	1:500	S_6