








OBČINA AJDOVŠČINA
Občinska uprava
 Cesta 5. maja 6/a, 5270 Ajdovščina, tel.: 05 365 91 10, fax: 05 365 91 33


**IZSEK IZ KARTOGRAFSKE DOKUMENTACIJE
 PROSTORSKEGA PLANA V OBČINI AJDOVŠČINA**

Legenda:

	Poselitveno območje – stavbno zemljišče
	1.obm.kmet.zemljišč - 1O, 1P, 1V,..
	2.obm.kmet.zemljišč
	lesnoproizvodni gozdovi - G
	varovalni gozd - GV
	obm.varstva narav. in kultur. dediščine
	rekreacijske površine

list PKN/zap.št.l.: **Ajdovščina - 3/30**
 parcela št.: /
 k.o.: **Ajdovščina / Šturje**
 investitor: **Občina Ajdovščina**
 naslov: **Cesta 5. maja 6/a, 5270 Ajdovščina**

OBČINA AJDOVŠČINA

LEGENDA:
 območje OPPN RIBNIK SB II

Opomba:
 Ta risba vsebuje izsek iz prostorskih
 sesatavin prostorskega plana pred
 digitalizacijo.

Izsek iz grafičnega načrta kartografskega dela občinskega
 prostorskega načrta s prikazom lege prostorske ureditve na širšem
 območju

IZSEK IZ ANALOGNEGA PP **2**

akt	OBČINSKI PODROBNI PROSTORSKI NAČRT
ime	RIBNIK SB II
prilavljavec	OBČINA AJDOVŠČINA
izdelovalec	STUDIO3 d.o.o. Ajdovščina
odgovorni vodja izdelave	VILJEM FABČIČ udia ZAPS 0050 A
merilo	1 : 5 000
datum risbe	OKTOBER 2016
datum izdelave geodetskega načrta	MAREC 2016

