









Opomba:

Ta risba vsebuje izsek iz prostorskih sesatavin prostorskega plana po digitalizaciji. V delu območja OPPN je napaka glede namenske rabe prostora, za pravičen prikaz glej risbo 2.

LEGENDA:

	območje OPPN RIBNIK SB II
	območja stanovanj
	območja centralnih dejavnosti
	območja zelenih površin
	območja mešanih dejavnosti
	območja kmetijskih zemljišč
	območja gozdnih zemljišč
	območja gospodarskih dejavnosti

Izsek iz grafičnega načrta kartografskega dela občinskega prostorskega načrta s prikazom lege prostorske ureditve na širšem območju

IZSEK IZ PP

1

akt	spremenbe in dopolnitve OPPN
ime	RIBNIK SB II
pripravljavec	OBČINA AJDOVŠČINA
izdelovalec	STUDIO3 d.o.o. Ajdovščina
odgovorni vodja izdelave	VILJEM FABČIČ udia ZAPS 0050 A
merilo	1 : 5 000
datum risbe	februar 2020
datum izdelave geodetskega načrta	12. 11. 2020



Studio3