

Številka: 4301-36/2017
Datum: 22.12.2017

Naziv projekta:

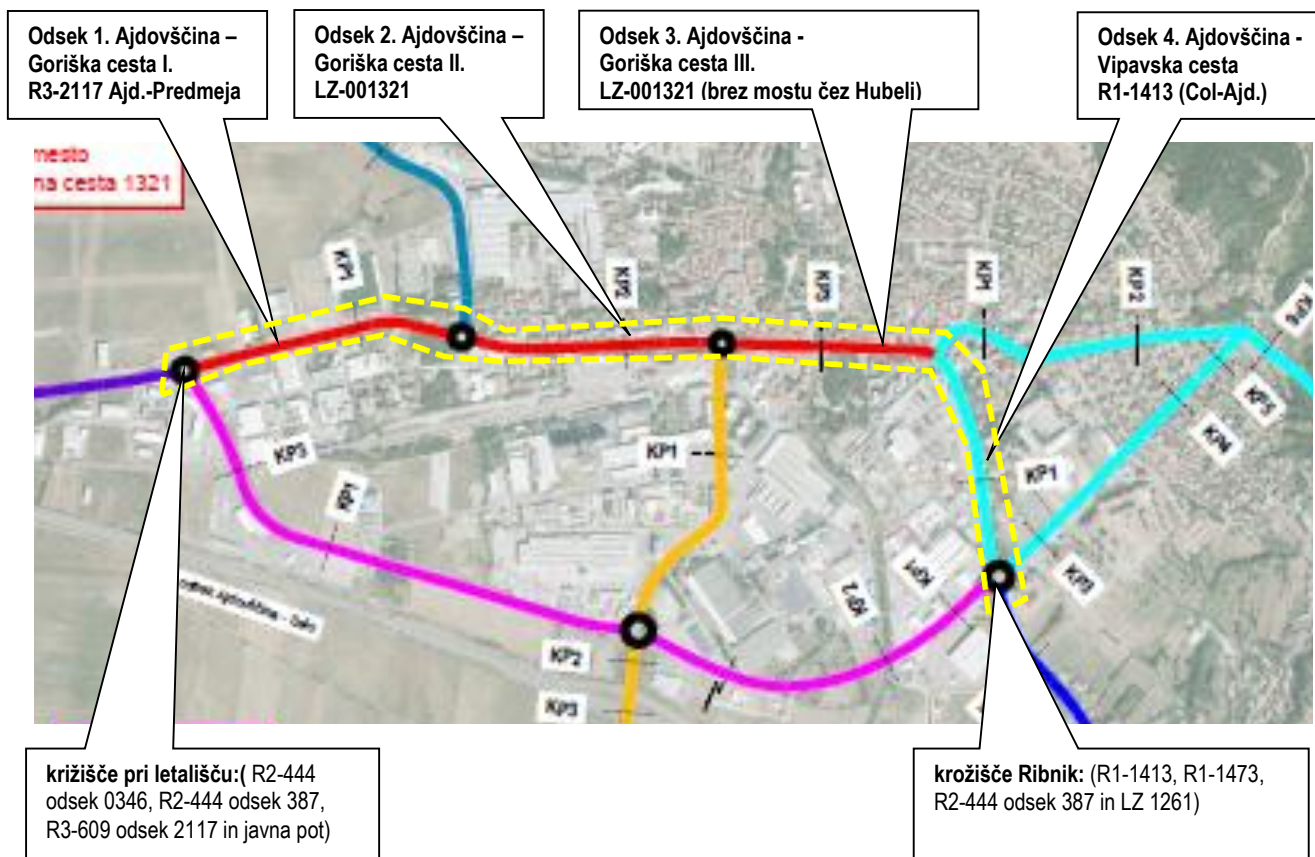
PROJEKTNA NALOGA

»Izdelava projektne dokumentacije PZI za ureditev površin za pešce in kolesarje v mestu Ajdovščina od križišča pri letališču, do krožišča Ribnik«
priloga

Projektna naloga za izdelavo projektne dokumentacije (PZI) - UREDITEV POVRŠIN ZA KOLESARJE IN PEŠCE OB GLAVNI CESTI V MESTU AJDOVŠČINA, vzdolž Goriške in Vipavske ceste, od križišča pri letališču do krožišča na Ribniku, v skupni dolžini cca 2100m::

- ob regionalni cesti R3 – 2117; Ajdovščina–Predmeja (Goriška cesta),
- ob zbirni mestni cesti LZ-001321; (Goriška cesta)
- ob regionalni cesti R1 – 1413 Col-Ajdovščina (Vipavska cesta);

Ureditev stez za kolesarje in pešce ob obstoječih cestah v Ajdovščini (pregledna situacija):



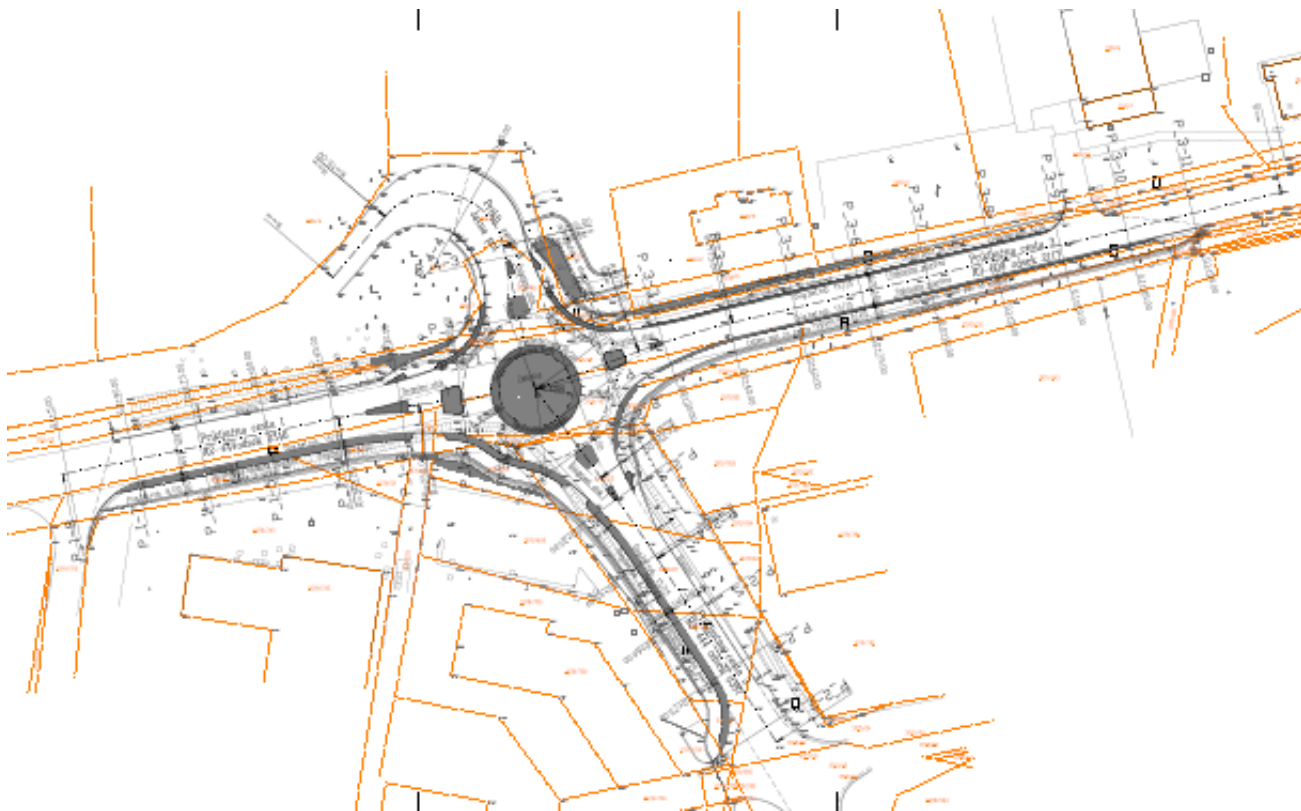
3.0 OBSTOJEČA PROJEKTNA DOKUMENTACIJA - PRILOGA

Za celotno območje:

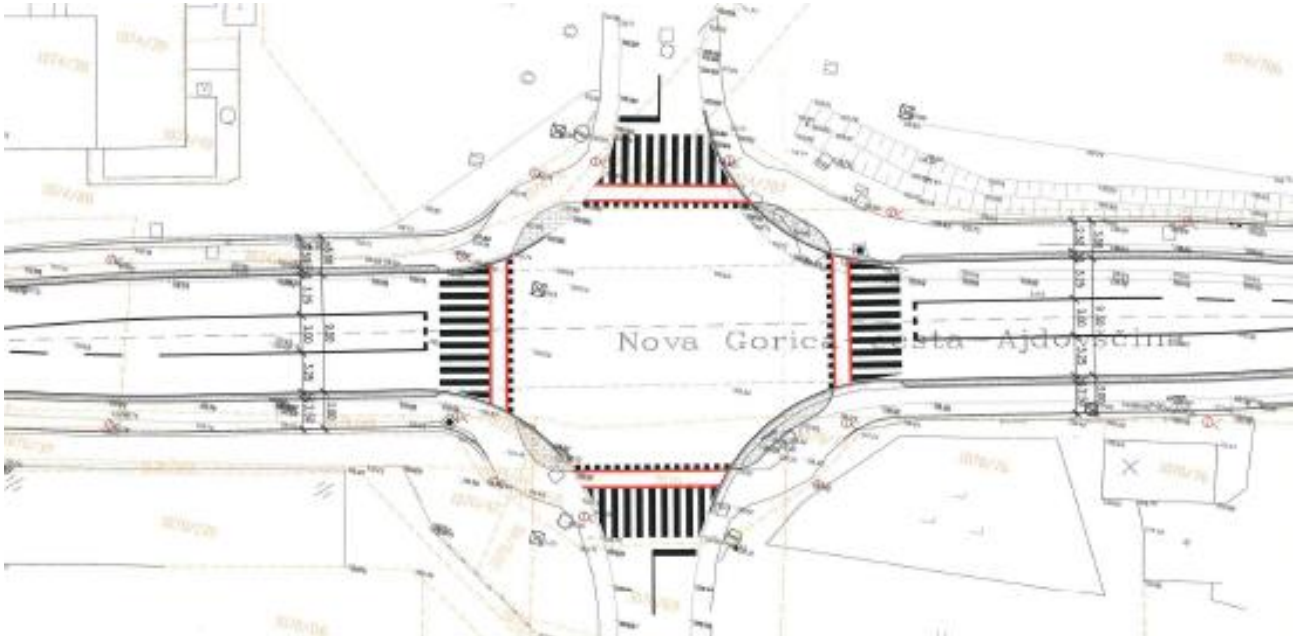
- ODLOK o spremembah in dopolnitvah prostorskih sestavin dolgoročnega in družbenega plana Občine Ajdovščina za območje Občine Ajdovščina - Ur.gl. št. 7/97, Ur.l.RS, št. 96/04
- ODLOK o prostorskih ureditvenih pogojih za Občino Ajdovščina - Ur.gl.št. 1/98, Ur.l.RS, št. 92/05, 108/06, 45/08, 19/09, 9/11, 100/11 in 14/12; kartografski del: Ur.l.RS, št. 96/04
- Lokacijska informacija, številka 3501-127/2015, 8.4.2015
- IDZ: UREDITEV STEZ ZA KOLESARJE IN PEŠČE OB OBSTOJEČIH CESTAH V AJDOVŠČINI, (Projekt d.d. Nova Gorica, št.proj. 13356-3, avgust 2015)
- IDZ: GORIŠKA CESTA V AJDOVŠČINI, Idejna rešitev, PA projektivni atelje p.o. Ljubljana, št.proj.3575, junij 1990 (odg.v.proj.Janez Šenk);

1. Odsek 1 in 2:

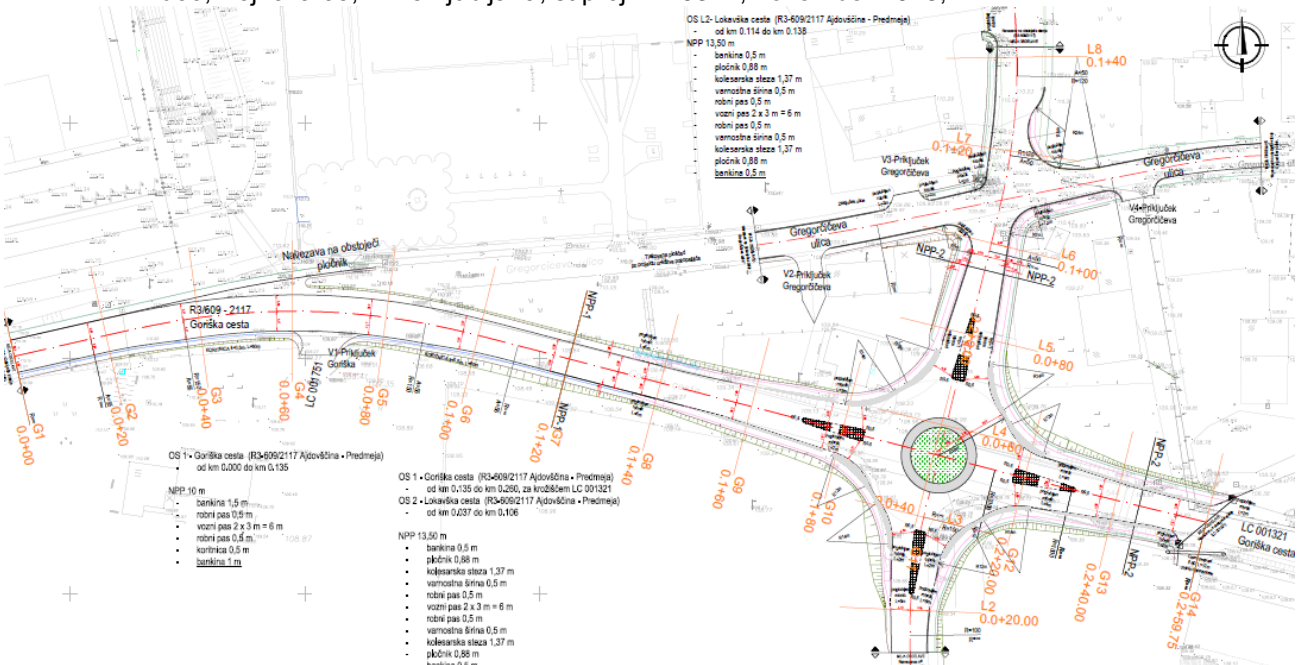
- 1.1.PZI: **UREDITEV KROŽNEGA KRIŽIŠČA »AJDOVŠČINA – LETALIŠČE«** NA KRIŽANJU REGIONALNIH CEST (križanju regionalnih cest R2-444 odsek 0346, R2-444 odsek 387, R3-609 odsek 2117 in javne poti), št.proj. 267/17, julij 2017, (biro Črta d.o.o.):



1.2. IDZ/osnutek PZI za ureditev ceste med novimi krožišči pri letališču in z lokavško cesto (št.proj. ___, julij 2017, biro Črta d.o.o.)

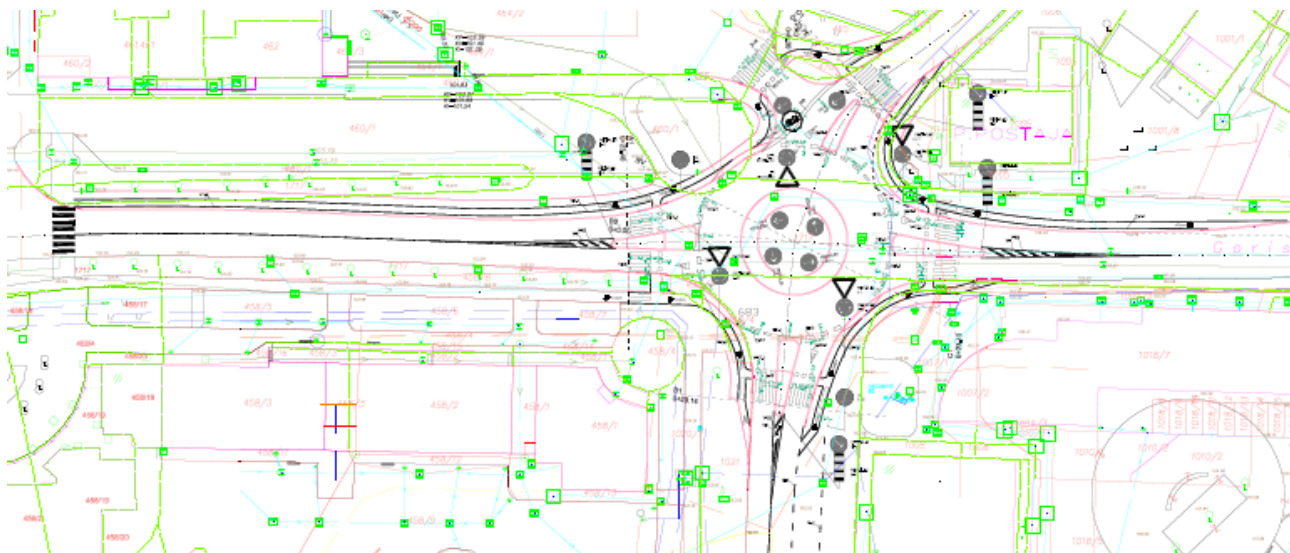


1.3. PGD/PZI; UREDITEV KRIŽIŠČA NA GORIŠKI (R3-609/2117) IN LOKAVŠKI CESTI V AJDOVŠČINI, PNZ doo, Vojkova 65, 1113 Ljubljana, št.proj. 11-0374, november 2015;



2. Odsek 3:

2.1. PZI: **UREDITEV KROŽNEGA KRIŽIŠČA GORIŠKA – TOVARNIŠKA**, Detajl doo, Na produ 13, 5271 Vipava, št.proj.12/15, junij 2012



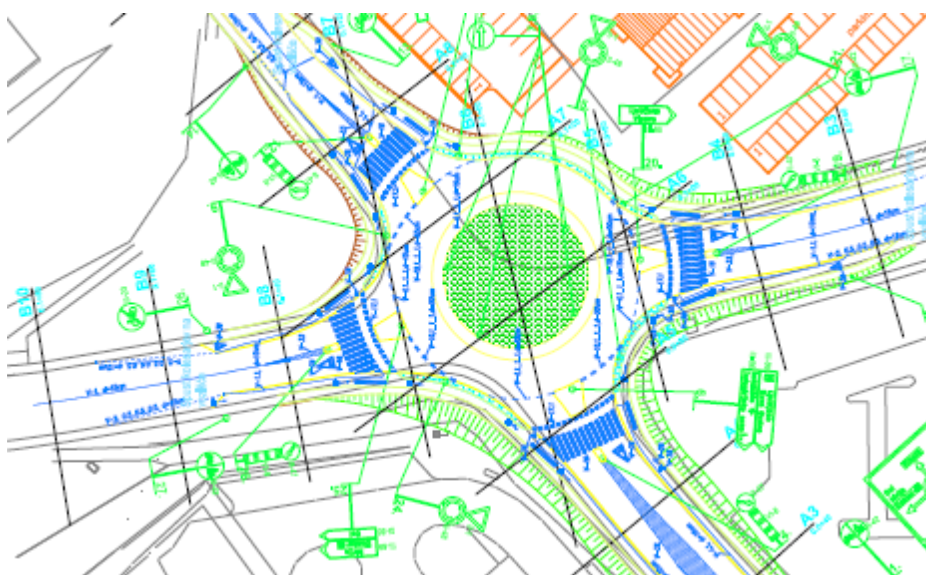
3. Odsek 4:

3.1. PZI: **UREDITEV KRIŽIŠČA IDRIJSKA, VIPAVSKE IN GORIŠKE CESTE**; Detajl doo, Na produ 13, 5271 Vipava, št.proj.15/27, julij 2015

3.2. PZI: **UREDITEV PLOČNIKA OB CESTI RI-207, ODSEK 1413 COL-AJDOVŠČINA** (od km 8+268 do km 8+468), CPG Nova Gorica, št.proj.142-08-2, februar 2009

3.3. PZI: **PLOČNIK VIPAVSKA CESTA**; Detajl doo, Na produ 13, 5271 Vipava, štev.proj.10_07, avgust 2010

3.4. PZI: **Krožišče BIS**; PNZ d.o.o., št.proj.C-296 (C-296/11-C, junij 2001)



- Lokacijska informacija, štev. 3501-127/2015, 8.4.2015
- IDZ: za ureditev stez za kolesarje in pešce ob obstoječih cestah v Ajdovščini, (Projekt d.d. Nova Gorica, štev.proj. 13356-3, avgust 2015)

4.2 Obstoječa razpoložljiva projektna dokumentacija:

➤ **IDZ, UREDITEV STEZ ZA KOLESARJE IN PEŠČE OB OBSTOJECIH CESTAH V AJDOVŠČINI, Projekt d.d. Nova Gorica, šte.v.proj. 13356-3, avgust 2015:**

Izseki iz grafike: *IDZ; za ureditev stez za kolesarje in pešče ob obstoječih cestah v Ajdovščini, (Projekt d.d. Nova Gorica, šte.v.proj. 13356-3, avgust 2015:*

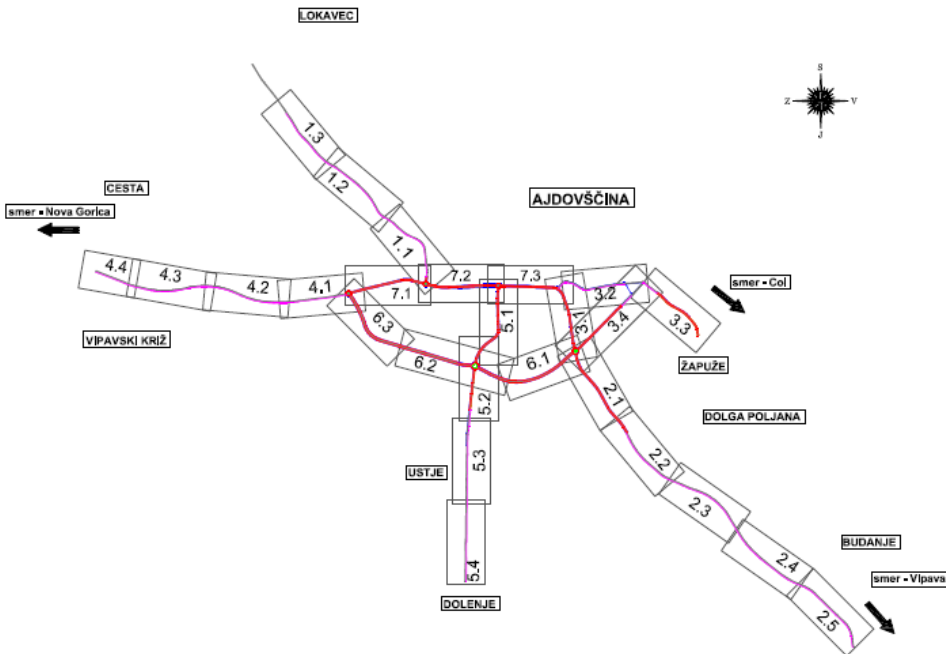
Predmet že izdelane IDZ so bile naslednje trase:

- Ajdovščina – Predmeja, na odseku Ajdovščina – Lokavec, regionalna cesta II.reda, št.odseka 2117, dolžina 2.200m;
- Ajdovščina – Vipava, na odseku Ajdovščina – Budanje (do cerkve v Logu in občinske meje), regionalna cesta II.reda, št.odseka 1473, dolžina 3.000 m,
- Ajdovščina - Col, (od krožišča Ribnik, ob Vipavske cesti in Idrijski cesti do Žapuškega hriba, (do konca naselja) regionalna cesta I.reda, št.odseka 1413, dolžina = 1.700m
- Ajdovščina – Selo (odsek Ajdovščina – Cesta); regionalna cesta II.reda, št.odseka 345, dolžina 1.700m
- Ajdovščina – Planina, na odseku Ajdovščina – Dolenje, lokalna cesta, št.odseka 001102, dolžina 2.800m
- Ajdovščina – obvoznica, regionalna cesta II.reda, št.odseka 0387, (vzdolž celotne obvoznice, dolžina 2.000m)

- **Ajdovščina mesto (Goriška in Vipavska cesta) zbirna mestna cesta, št.odseka 1321, dolžina 1.100m)**
Skupna dolžina $2.200 + 3.000 + 1.700 + 1.700 + 2.800 + 2.000 + 1.100 = 14.500$ m

Ureditve stez za kolesarje in pešče ob obstoječih cestah v Ajdovščini (pregledna situacija):

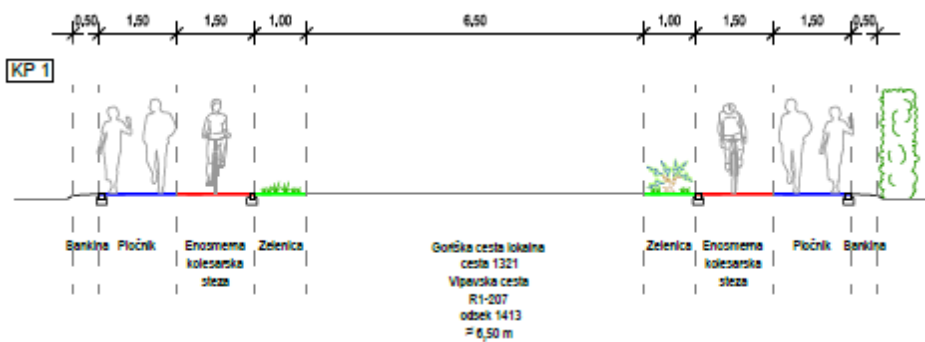




3. Ajdovščina – Col (Vipavska cesta)
3.1 Situacija 1 1:1000



3.5 Karakteristčni profil – KP1 1:50

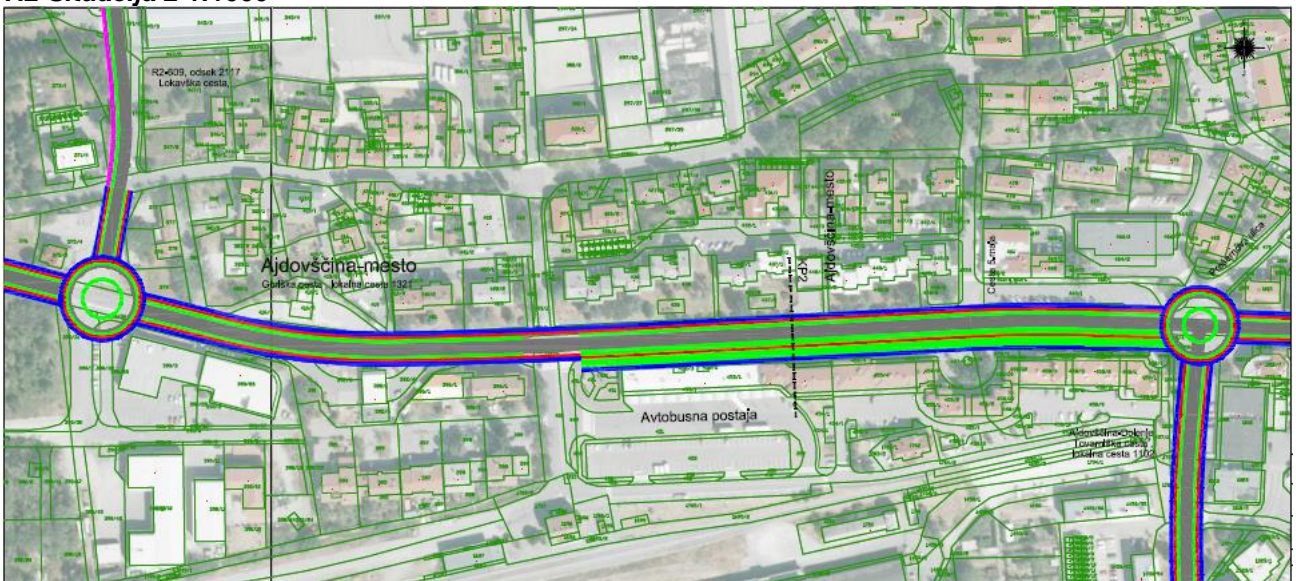


7. Ajdovščina – mesto:

7.1 Situacija 1 1:1000




7.2 Situacija 2 1:1000



7.3 Situacija 3 1:1000



7.4 Karakteristicni profil – KP1 1:50



7.5 Karakteristicni profil – KP2



7.6 Karakteristicni profil – KP3

