







# Okoljsko poročilo za Občinski prostorski načrt Občine Ajdovščina

naročnik: Občina Ajdovščina  
izvajalec: Lozej d.o.o, Ajdovščina  
kartografija: Center za kartografijo favne in flore  
datum: maj 2014

merilo: 1:80.000

## Naravne vrednote in ekološko pomembna območja

### LEGENDA

-  naravne vrednote (ARSO, 2012)
-  točkovne naravne vrednote (ARSO, 2012)
-  jame (Jamski kataster, 2012)
-  ekološko pomembna območja (ARSO, 2014)
-  ekološko pomembna območja za medveda (ARSO, 2014)
-  meja Občine Ajdovščina

0 4 km

