




Okoljsko poročilo za Občinski prostorski načrt Občine Ajdovščina

naročnik: Občina Ajdovščina
izvajalec: Lozej d.o.o, Ajdovščina
kartografija: Center za kartografijo favne in flore
datum: maj 2014

merilo: 1:80.000

Vodovarstvena in poplavna območja

LEGENDA

-  vodovarstvena območja (ARSO, 2012)
-  katastrofalna območja poplavljanja (ARSO, 2012)
-  meja Občine ajdovščina

