

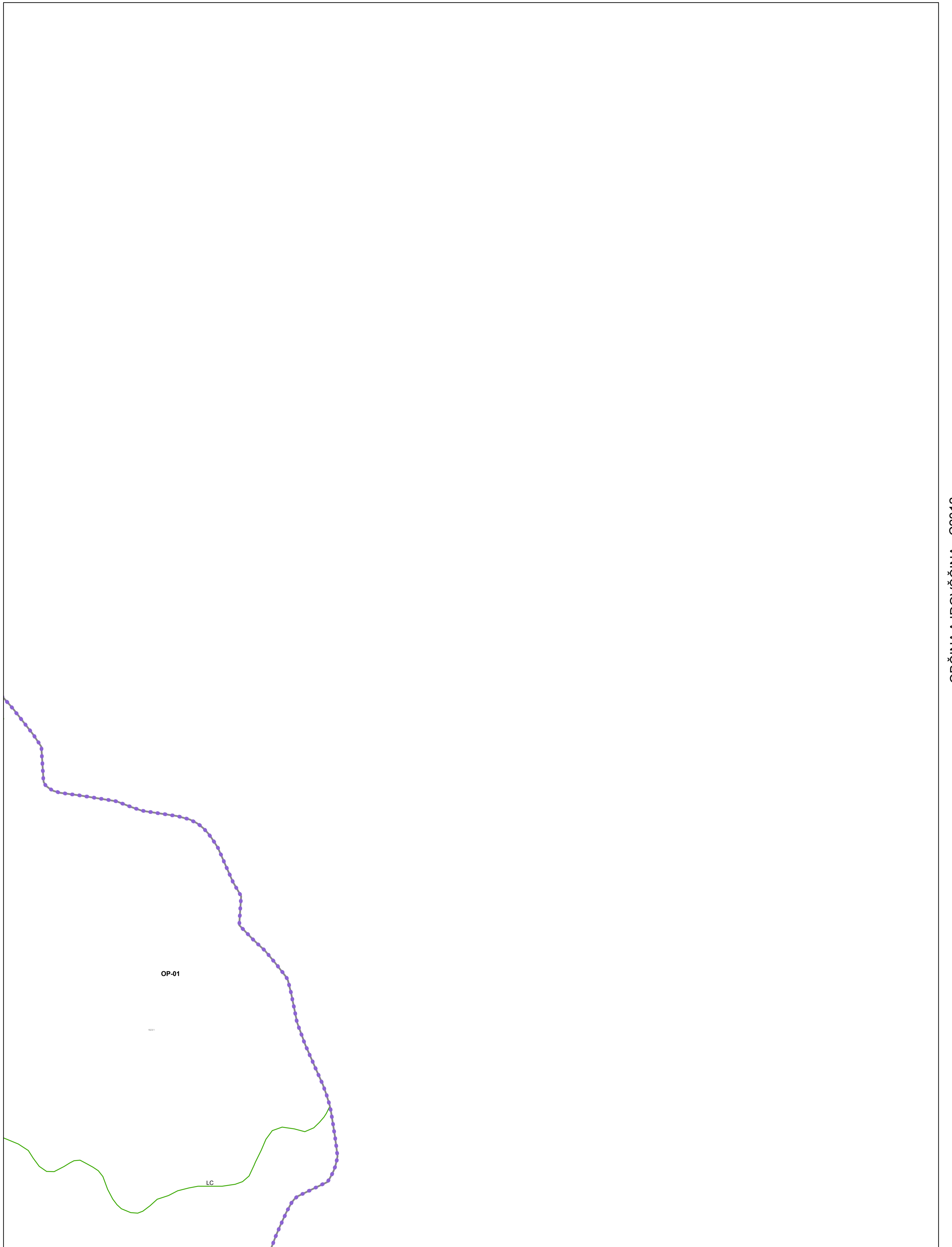
OBČINA AJDOVŠČINA C2311

0 55 110 220 330 440 550 m

Vir: ZKP (GURS 2013), MZIP, Prostorski plan občine Ajdovščina

M = 1:5.000

4 - 01





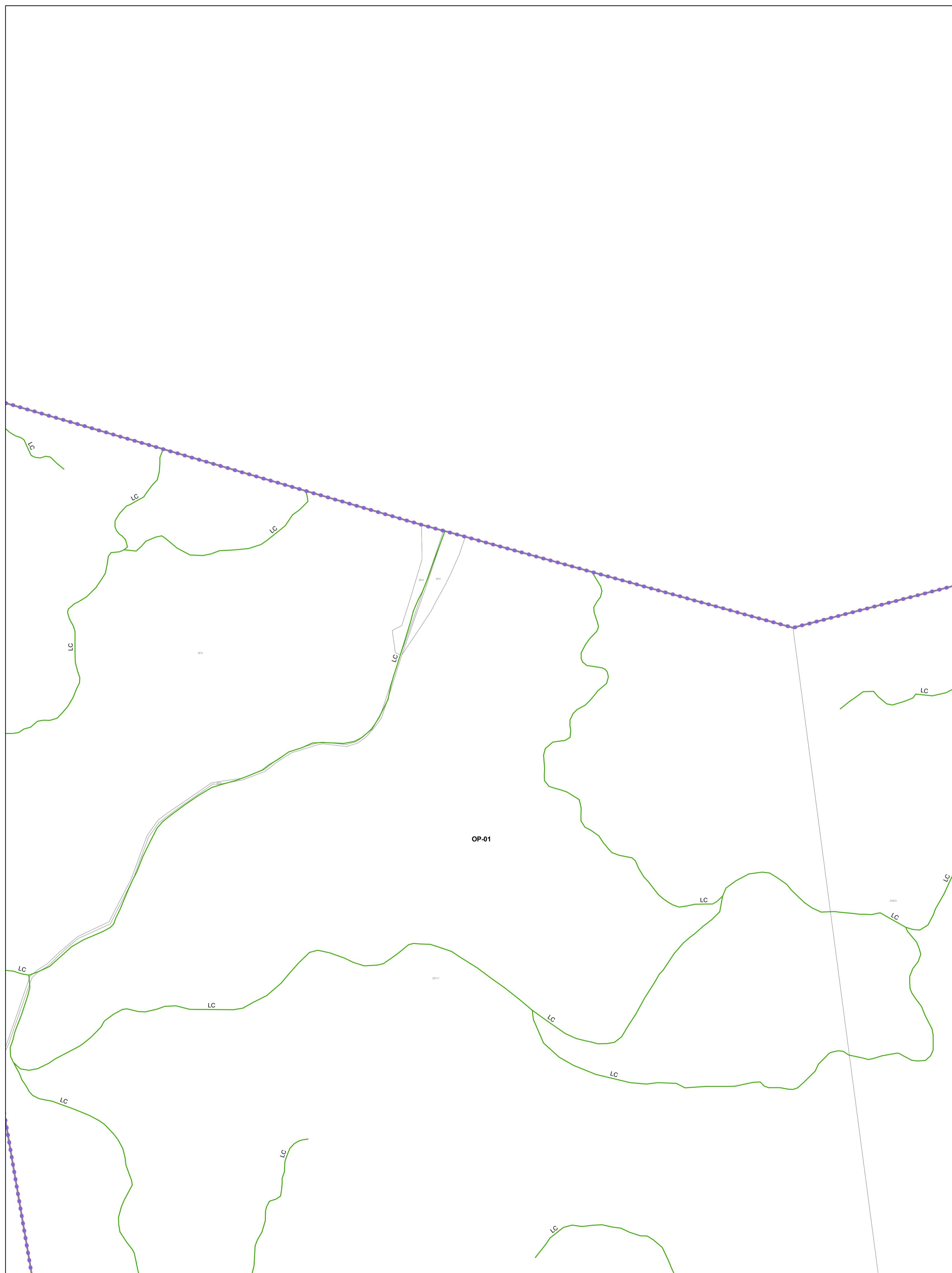
OBČINA AJDOVŠČINA B2329

0 55 110 220 330 440 550 m

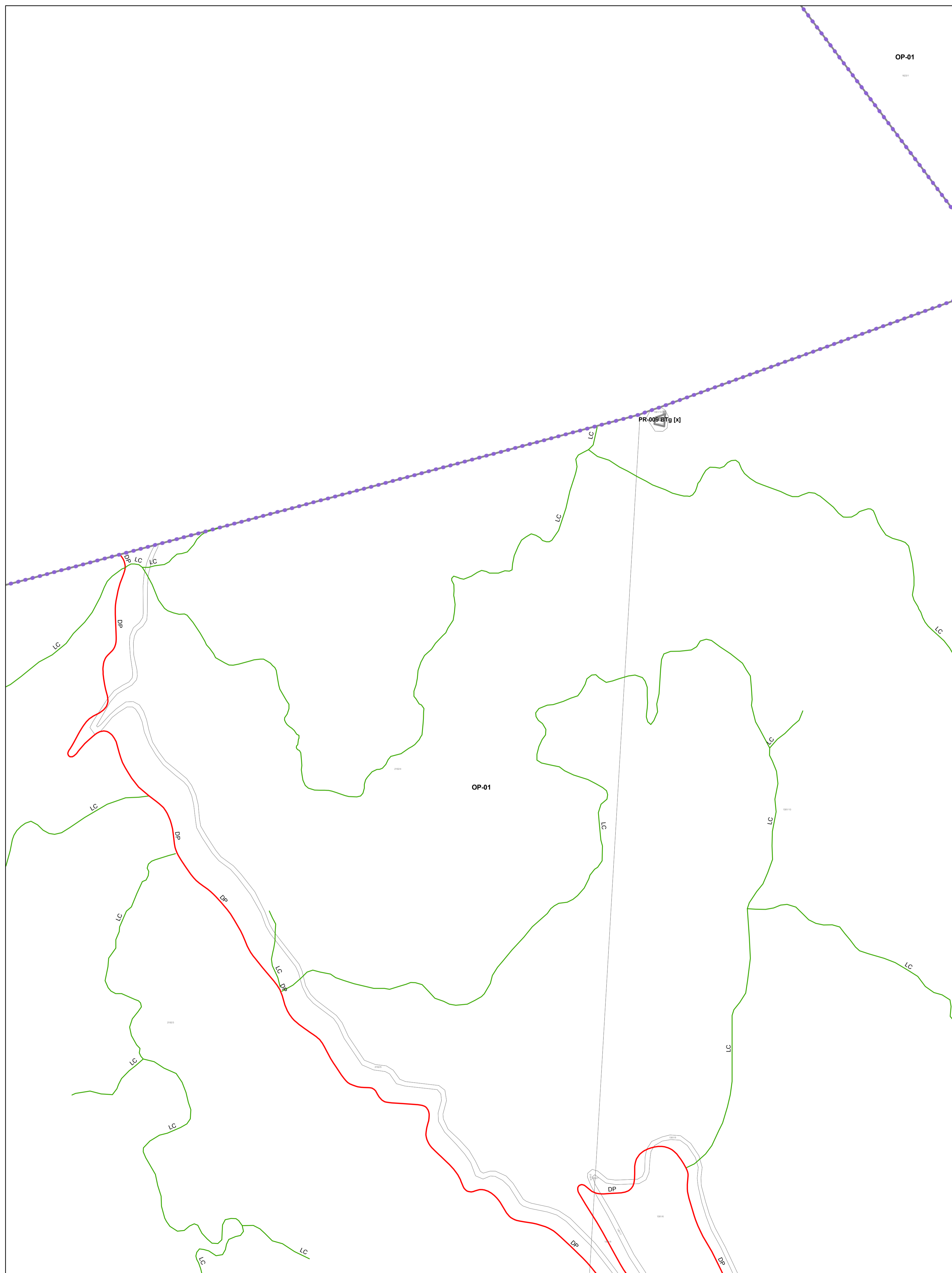
Vir: ZKP (GURS 2013), MZIP, Prostorski plan občine Ajdovščina

M = 1:5.000

4 - 03



OBČINA AJDOVŠČINA B2330



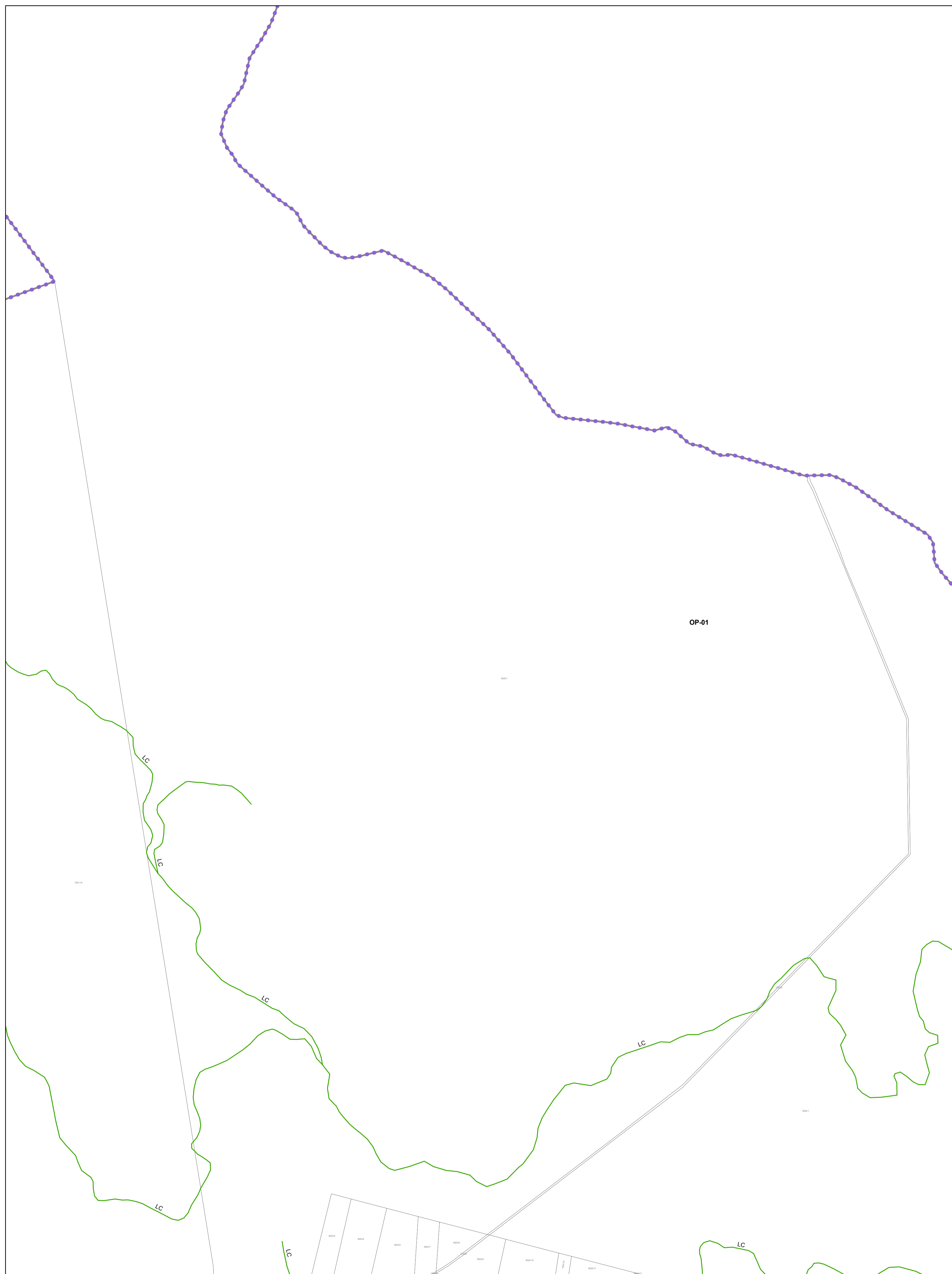
OBČINA AJDOVŠČINA C2321

0 55 110 220 330 440 550 m

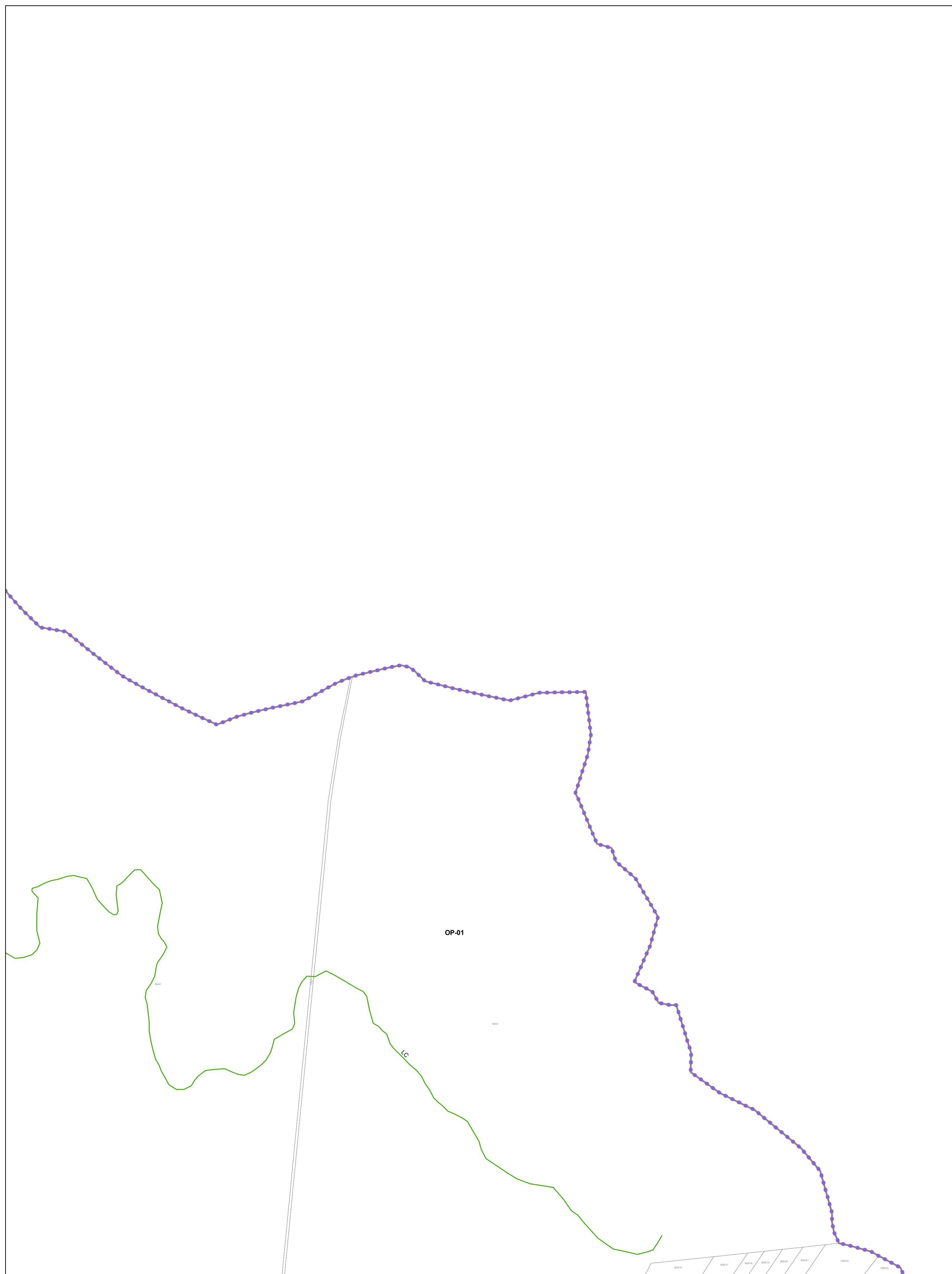
Vir: ZKP (GURS 2013), MZIP, Prostorski plan občine Ajdovščina

M = 1:5.000

4 - 05



OBČINA AJDOVŠČINA C2322



0 55 110 220 330 440 550 m

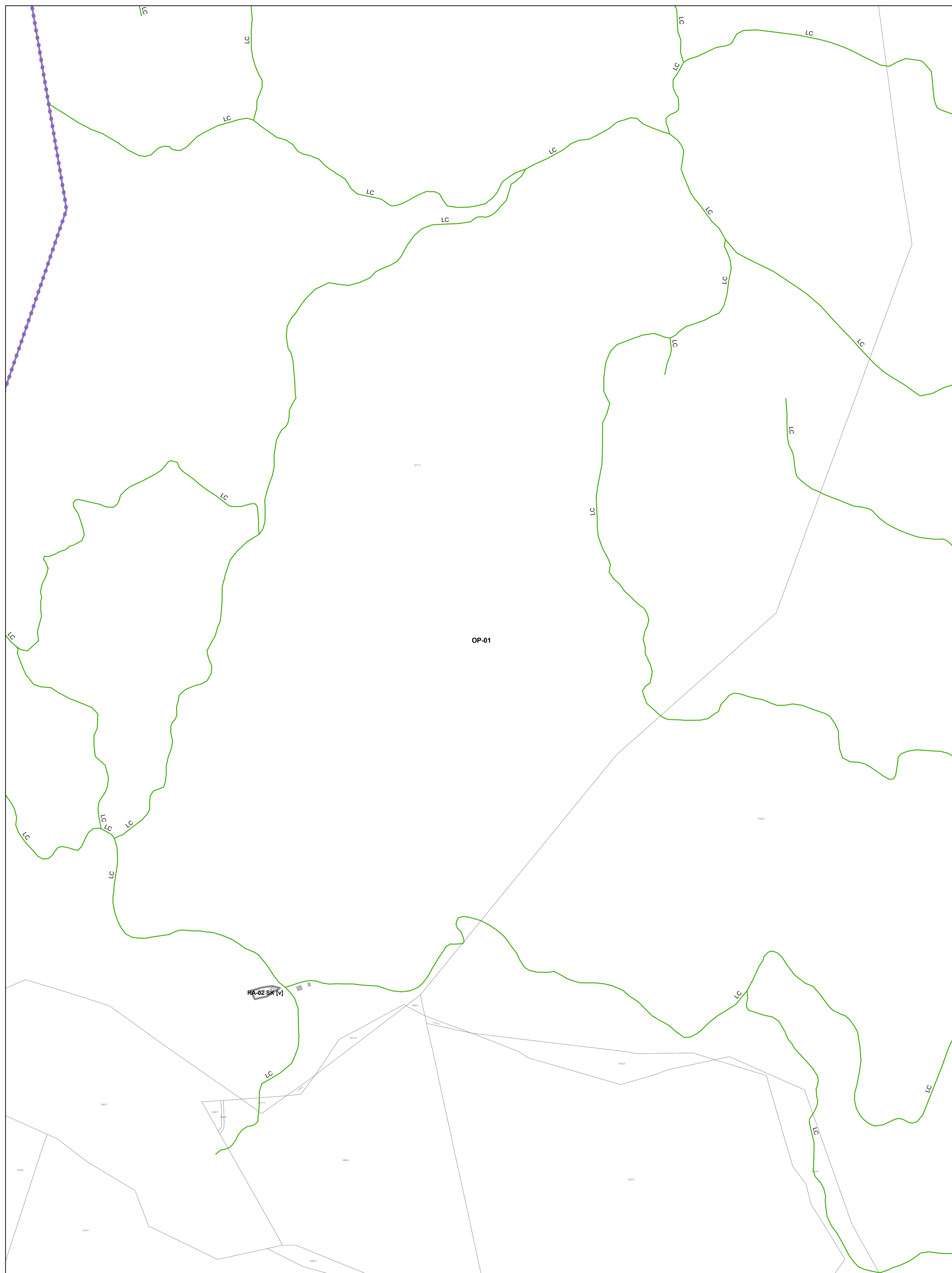
Vir: ZKP (GURS 2013), MZIP, Prostorski plan občine Ajdovščina

M = 1:5.000

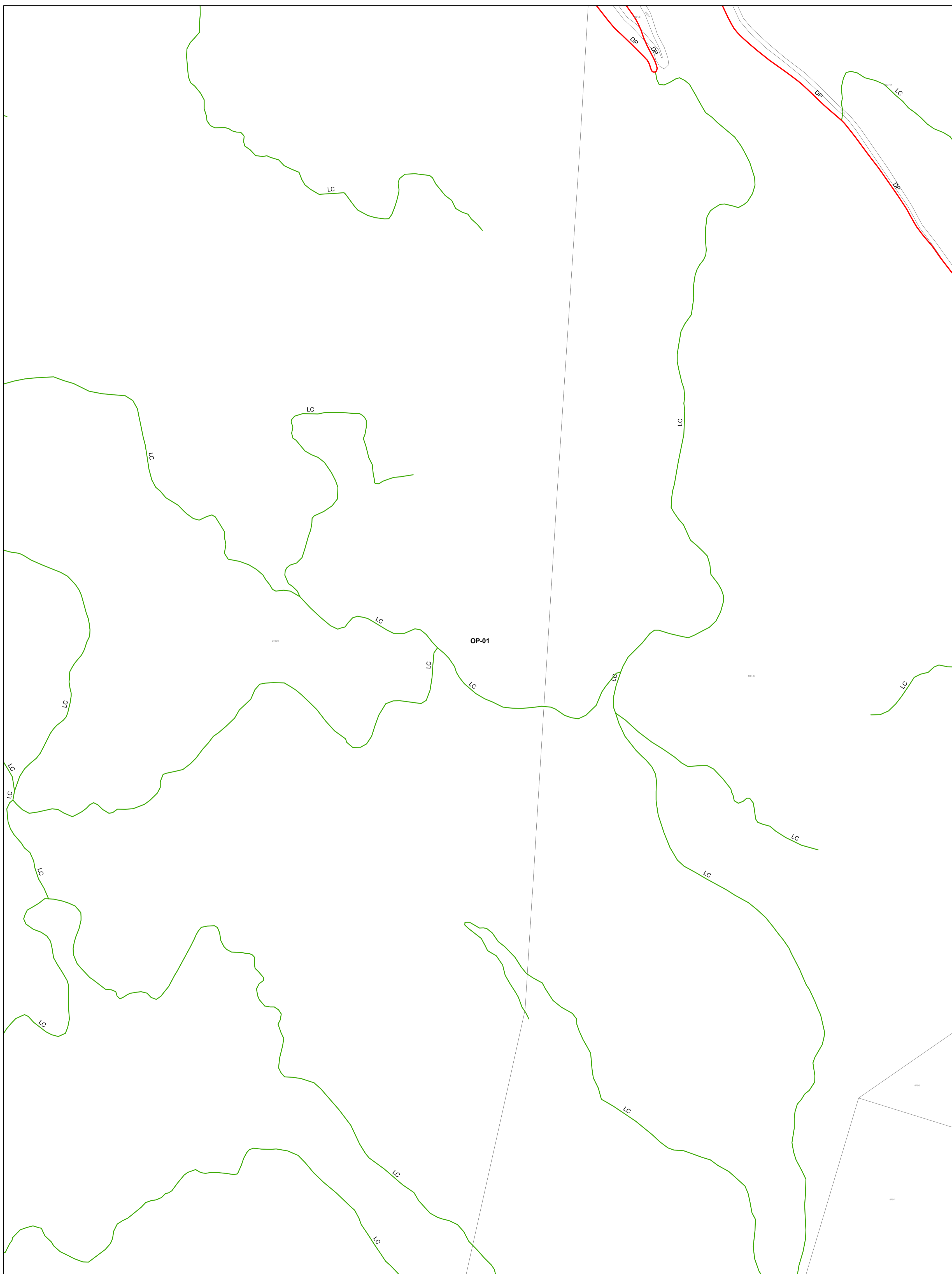
4 - 07



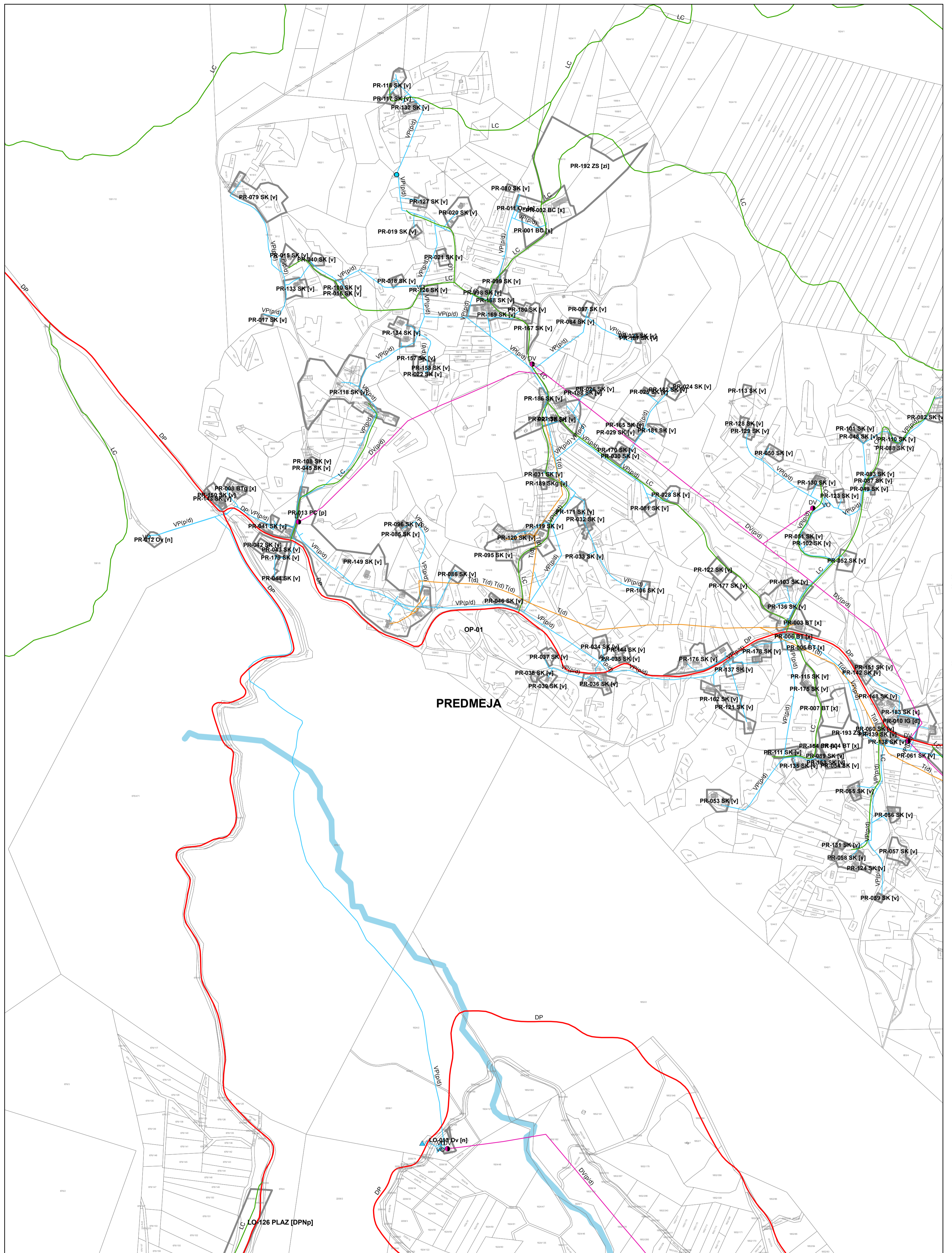
OBČINA AJDOVŠČINA B2339



OBČINA AJDOVŠČINA B2340



OBČINA AJDOVŠČINA C2331



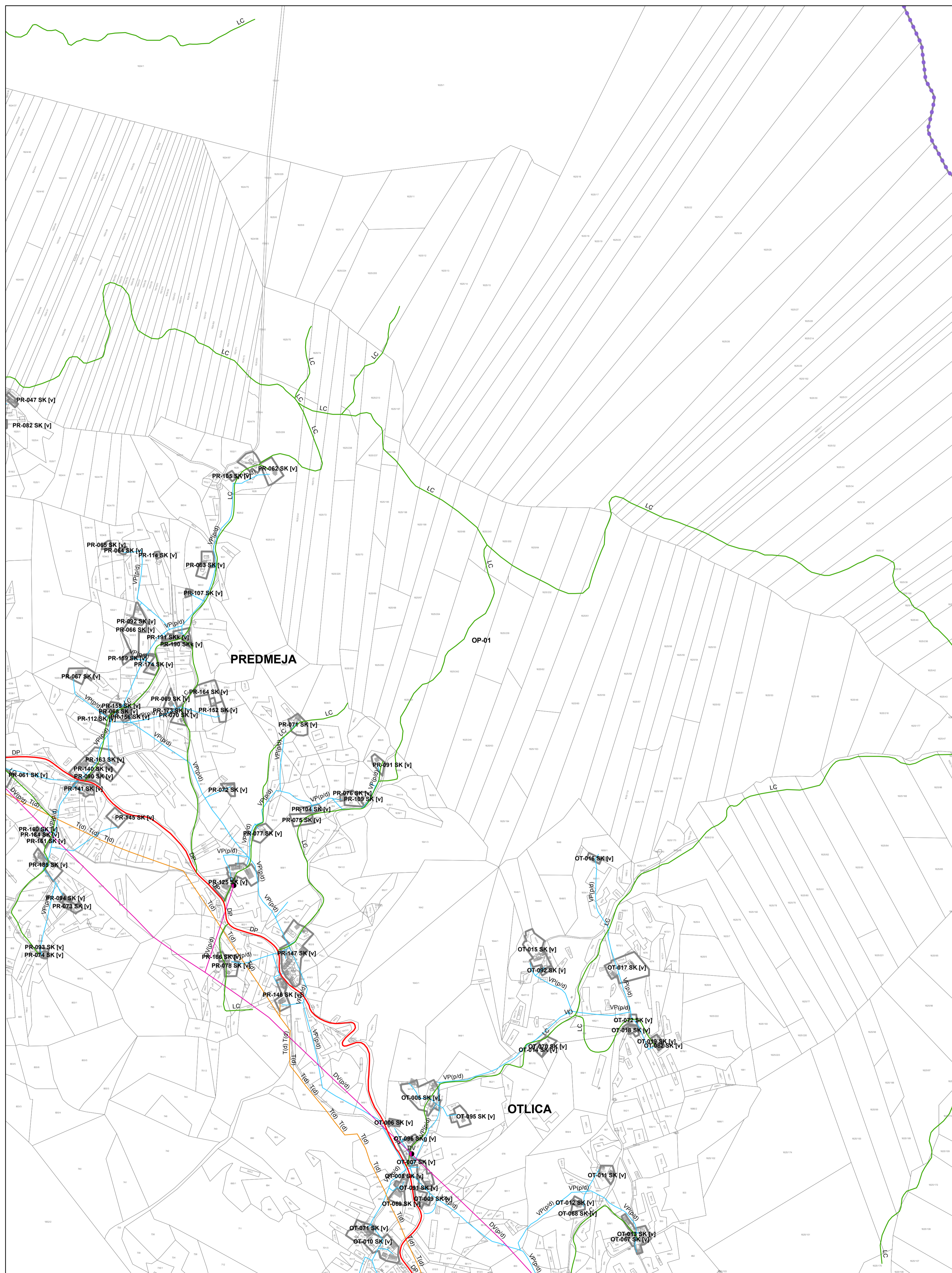
OBČINA AJDOVŠČINA C2332

0 55 110 220 330 440 550 m

Vir: ZKP (GURS 2013), MZIP, Prostorski plan občine Ajdovščina

M = 1:5.000

4 - 11

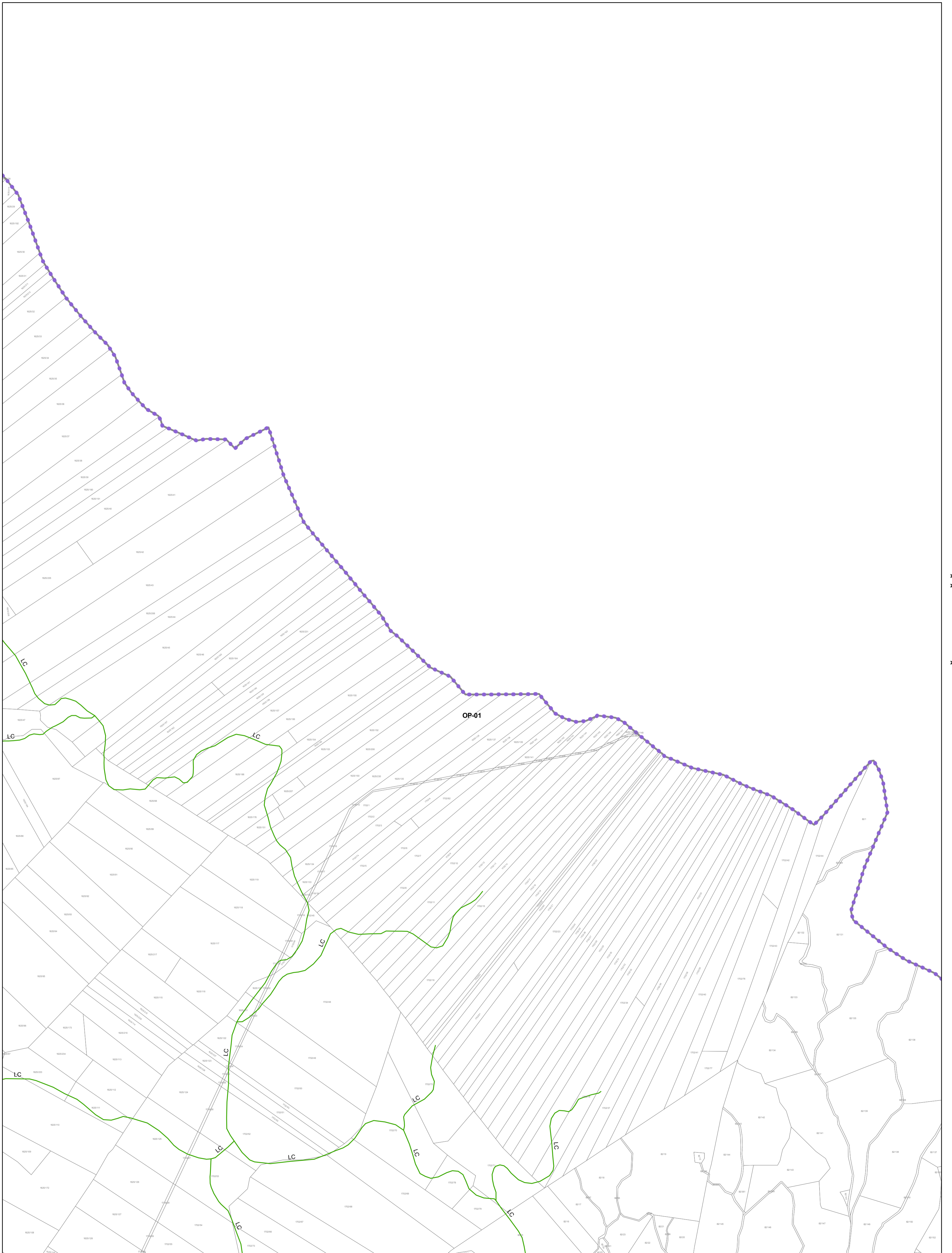


0 55 110 220 330 440 550 m

Vir: ZKP (GURS 2013), MZIP, Prostorski plan občine Ajdovščina

M = 1:5.000

4 - 12





0 55 110 220 330 440 550 m

Vir: ZKP (GURS 2013), MZIP, Prostorski plan občine Ajdovščina

M = 1:5.000

4 - 13



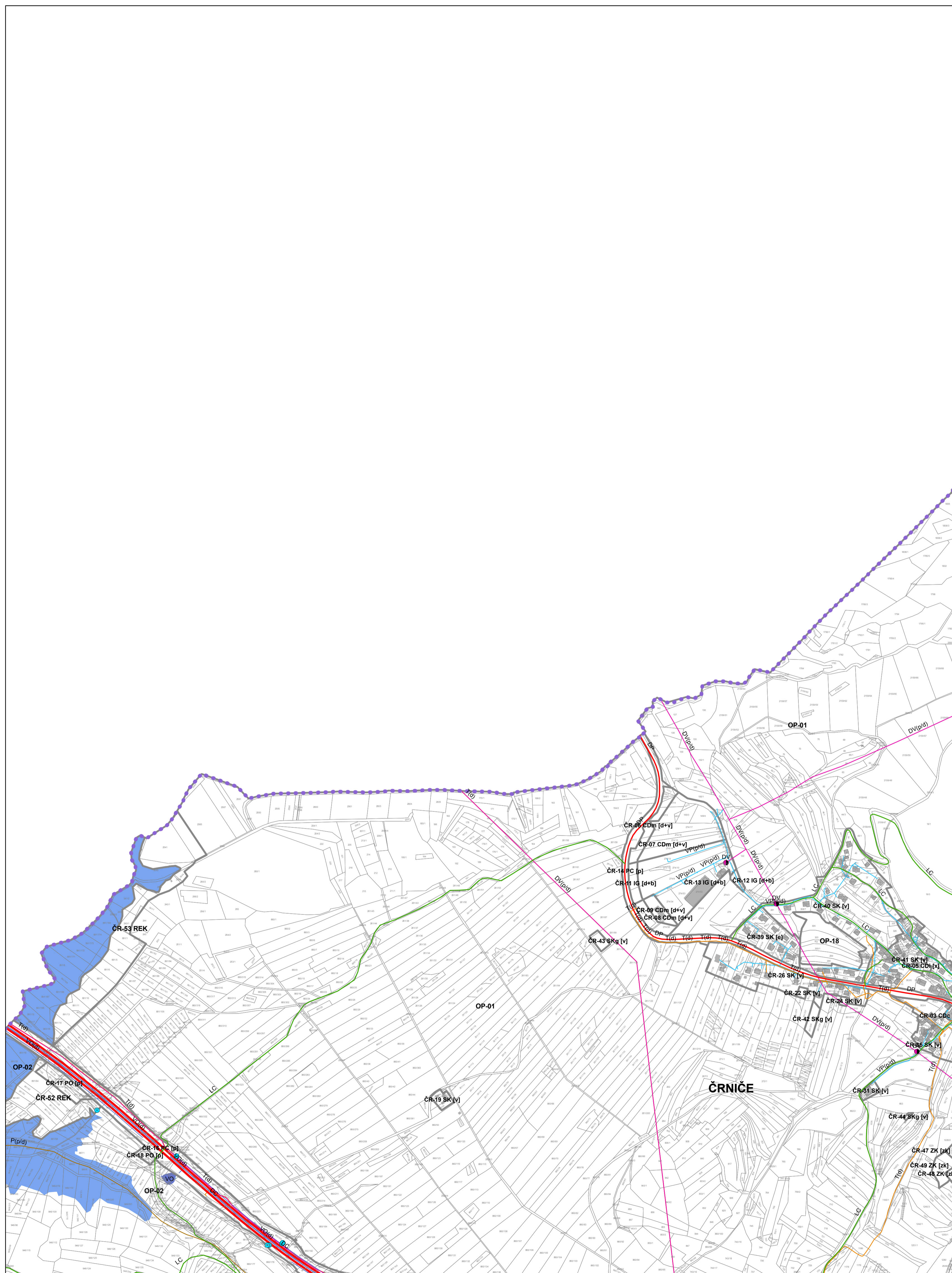


0 55 110 220 330 440 550 m

Vir: ZKP (GURS 2013), MZIP, Prostorski plan občine Ajdovščina

M = 1:5.000

4 - 15



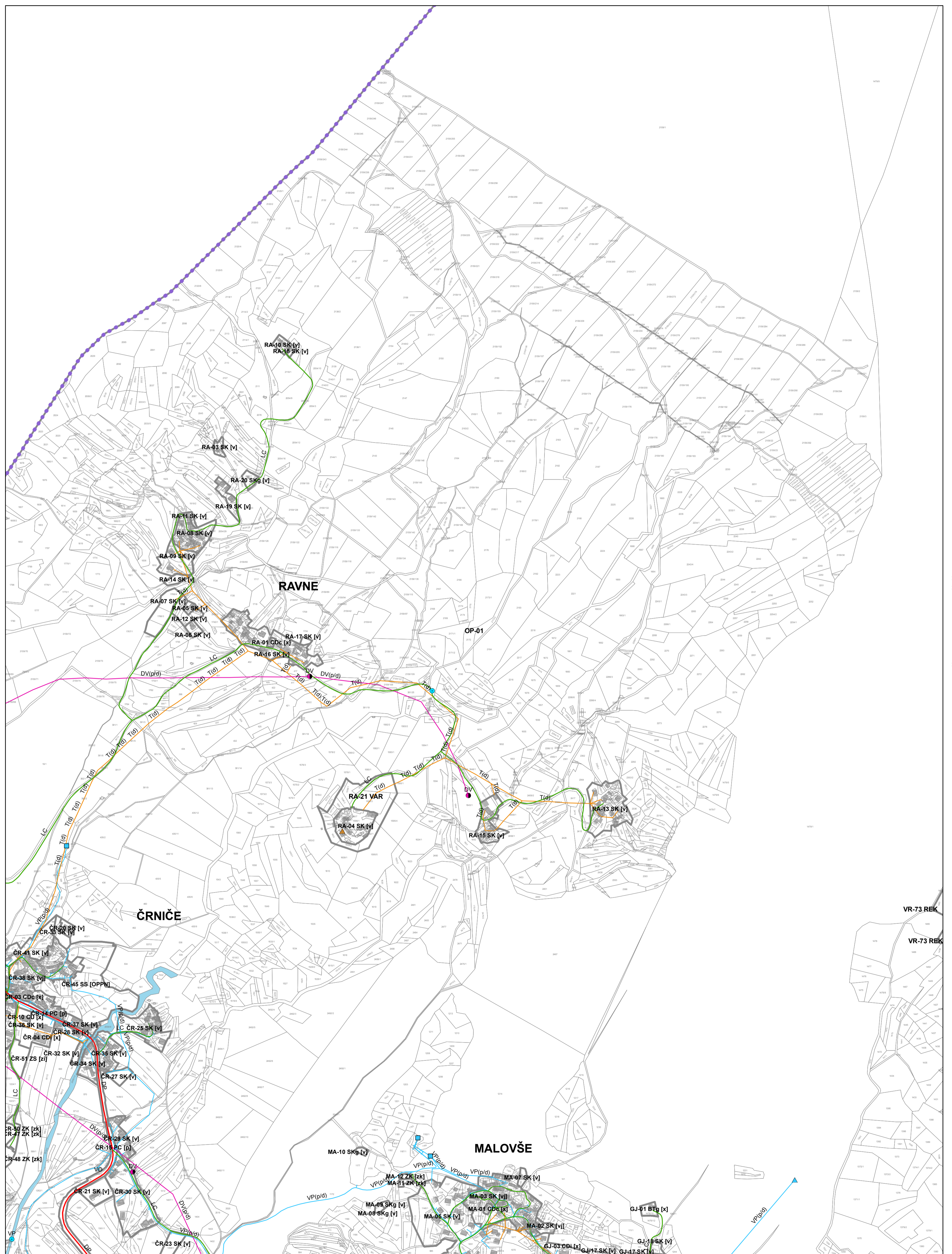
OBČINA AJDOVŠČINA B2348

0 55 110 220 330 440 550 m

Vir: ZKP (GURS 2013), MZIP, Prostorski plan občine Ajdovščina

M = 1:5.000

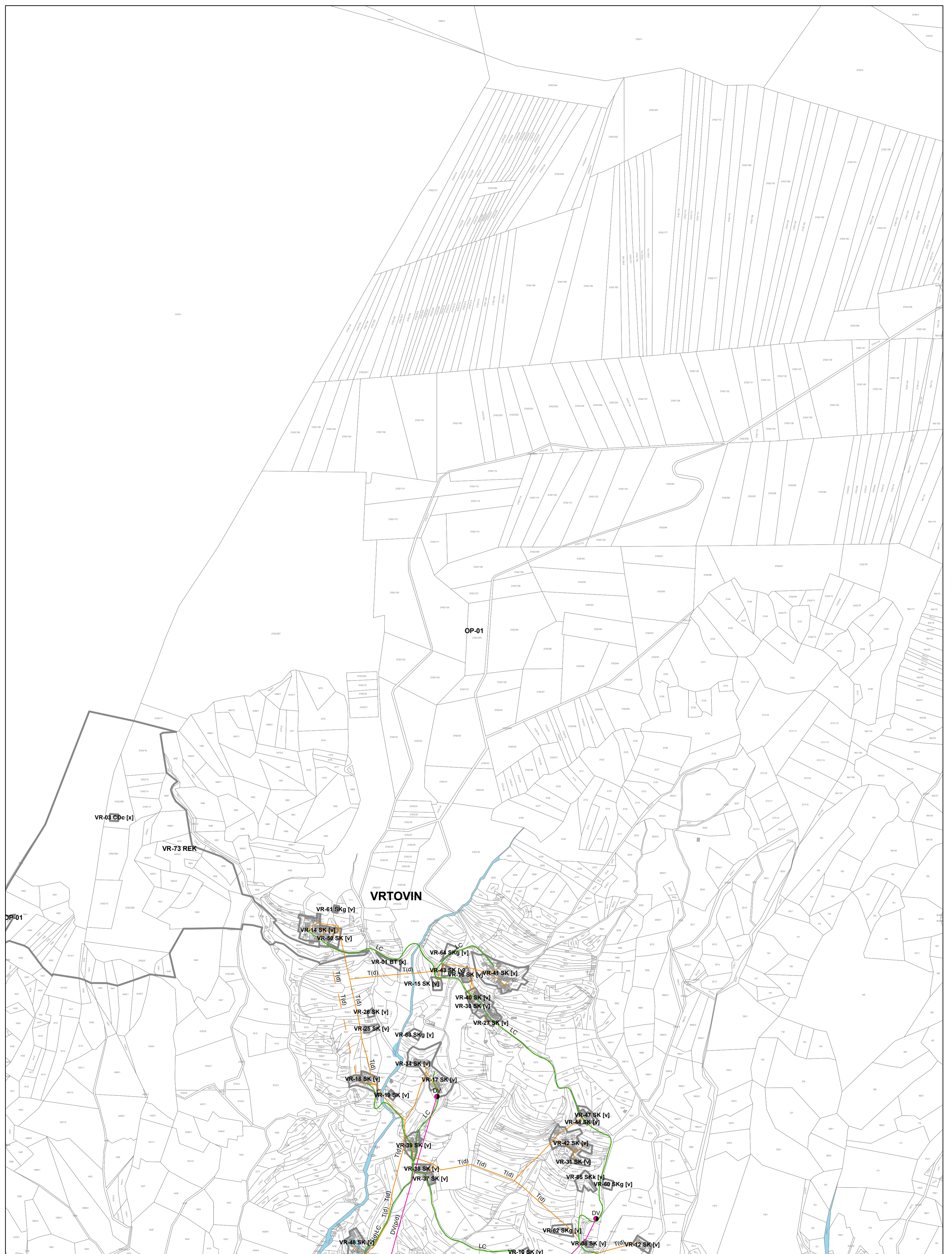
4 - 16



0 55 110 220 330 440 550 m
Vir: ZKP (GURS 2013), MZIP, Prostorski plan občine Ajdovščina

M = 1:5.000

4 - 17



0 55 110 220 330 440 550 m

Vir: ZKP (GURS 2013), MZIP, Prostorski plan občine Ajdovščina

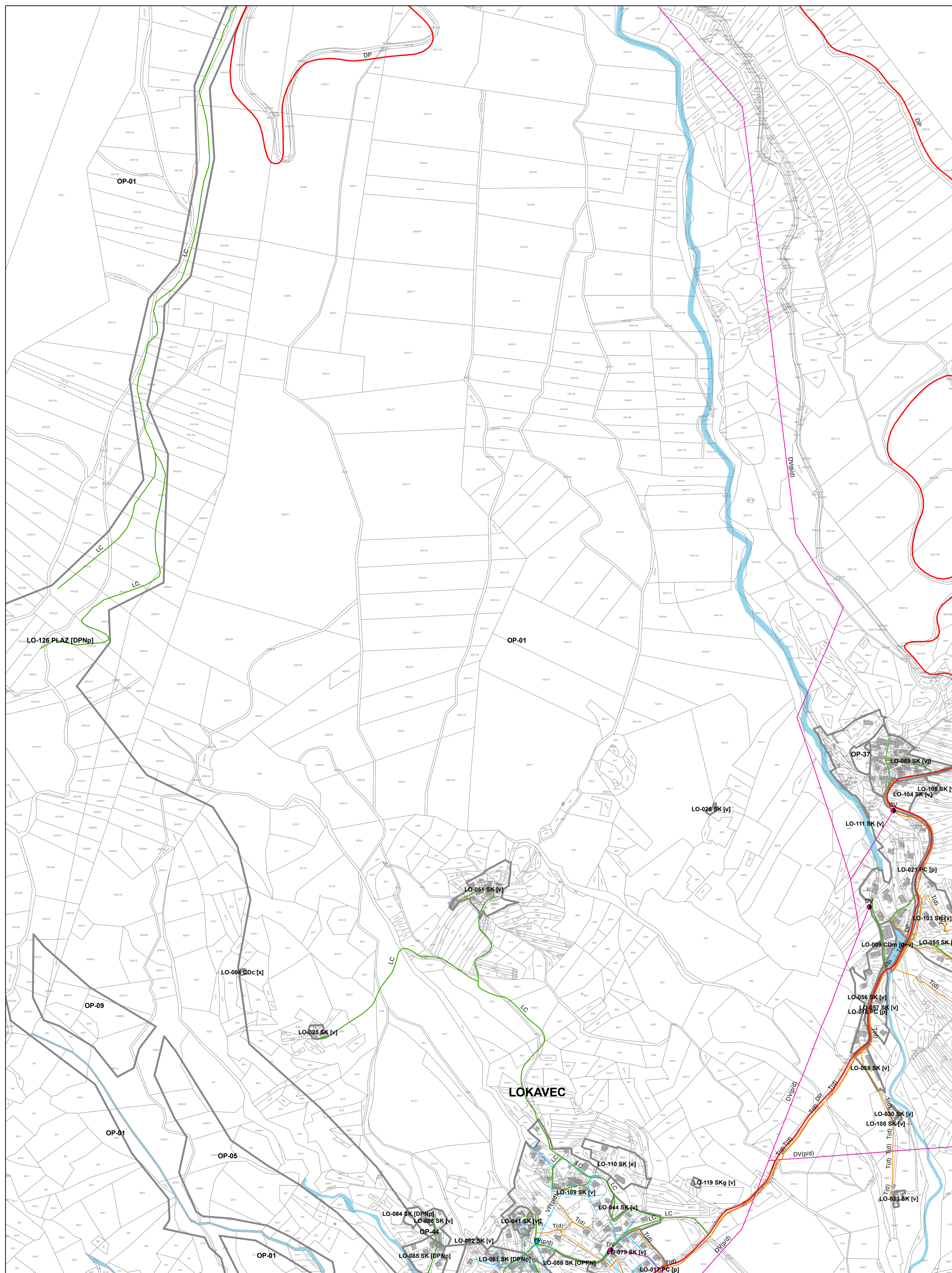
M = 1:5.000

4 - 18

OBČINA AJDOVŠČINA B2350



OBČINA AJDOVŠČINA C2341



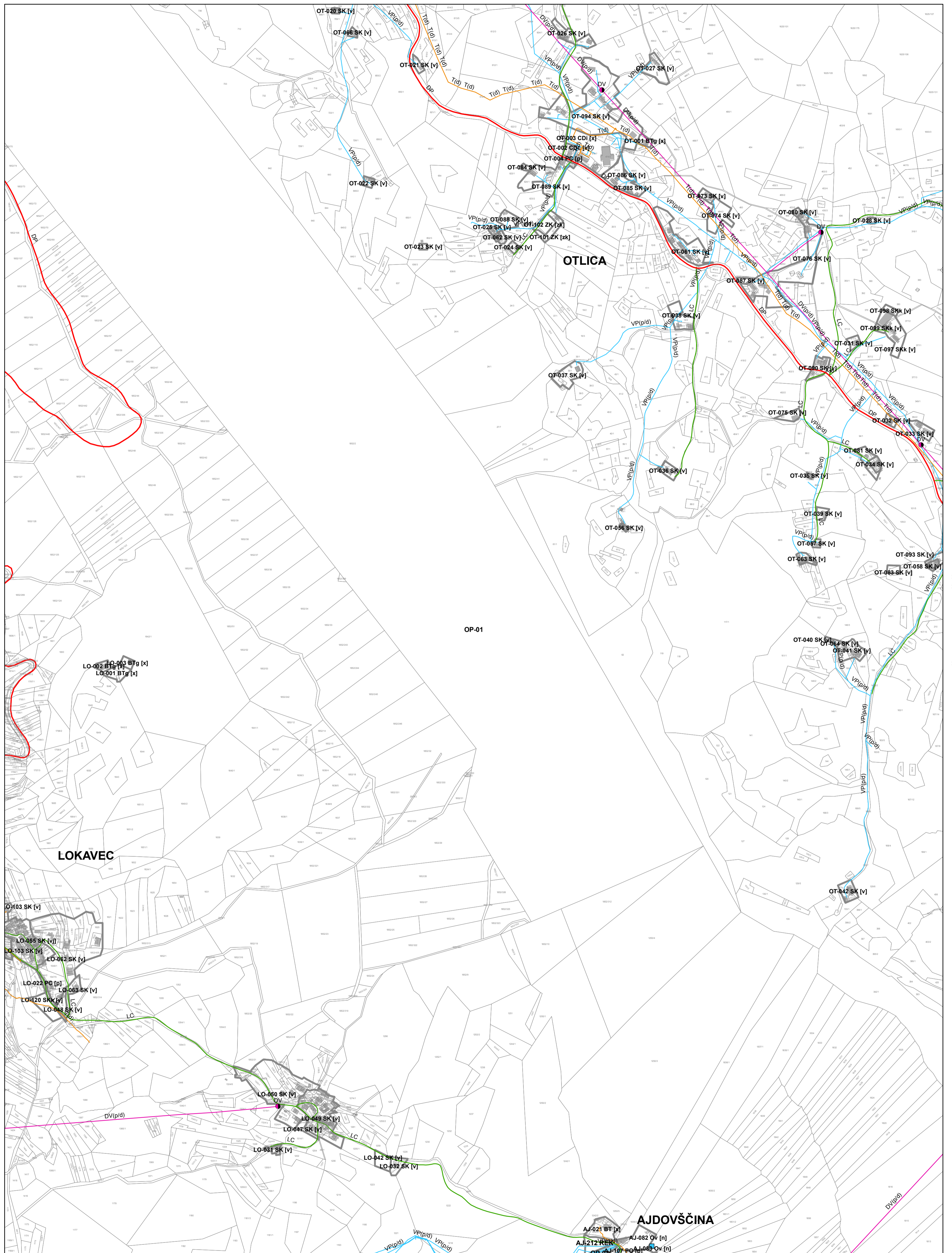
0 55 110 220 330 440 550 m

Vir: ZKP (GURS 2013), MZIP, Prostorski plan občine Ajdovščina

M = 1:5.000

4 - 20

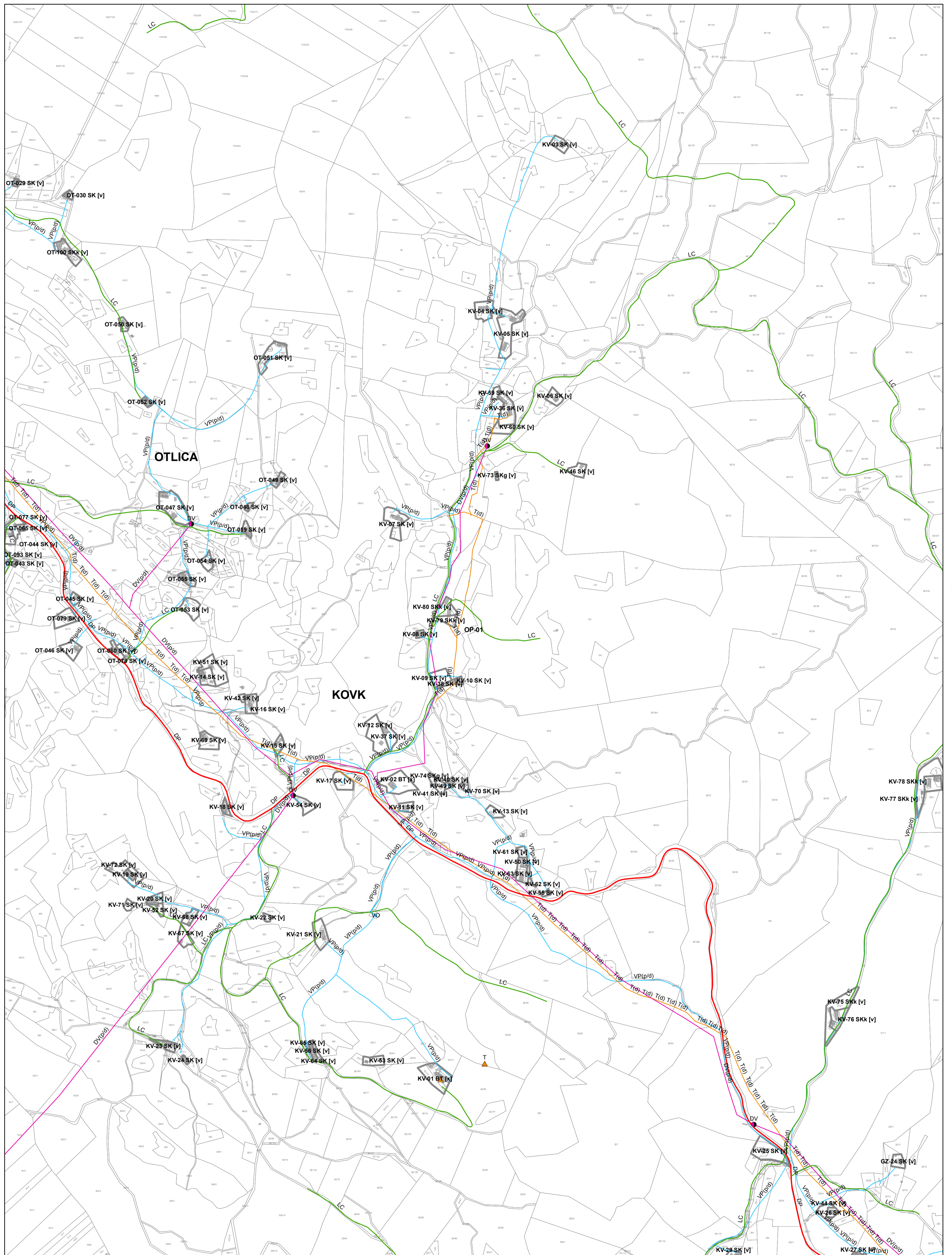
OBČINA AJDOVŠČINA C2342



OBČINA AJDOVŠČINA C2343

0 55 110 220 330 440 550 m
Vir: ZKP (GURS 2013), MZIP, Prostorski plan občine Ajdovščina

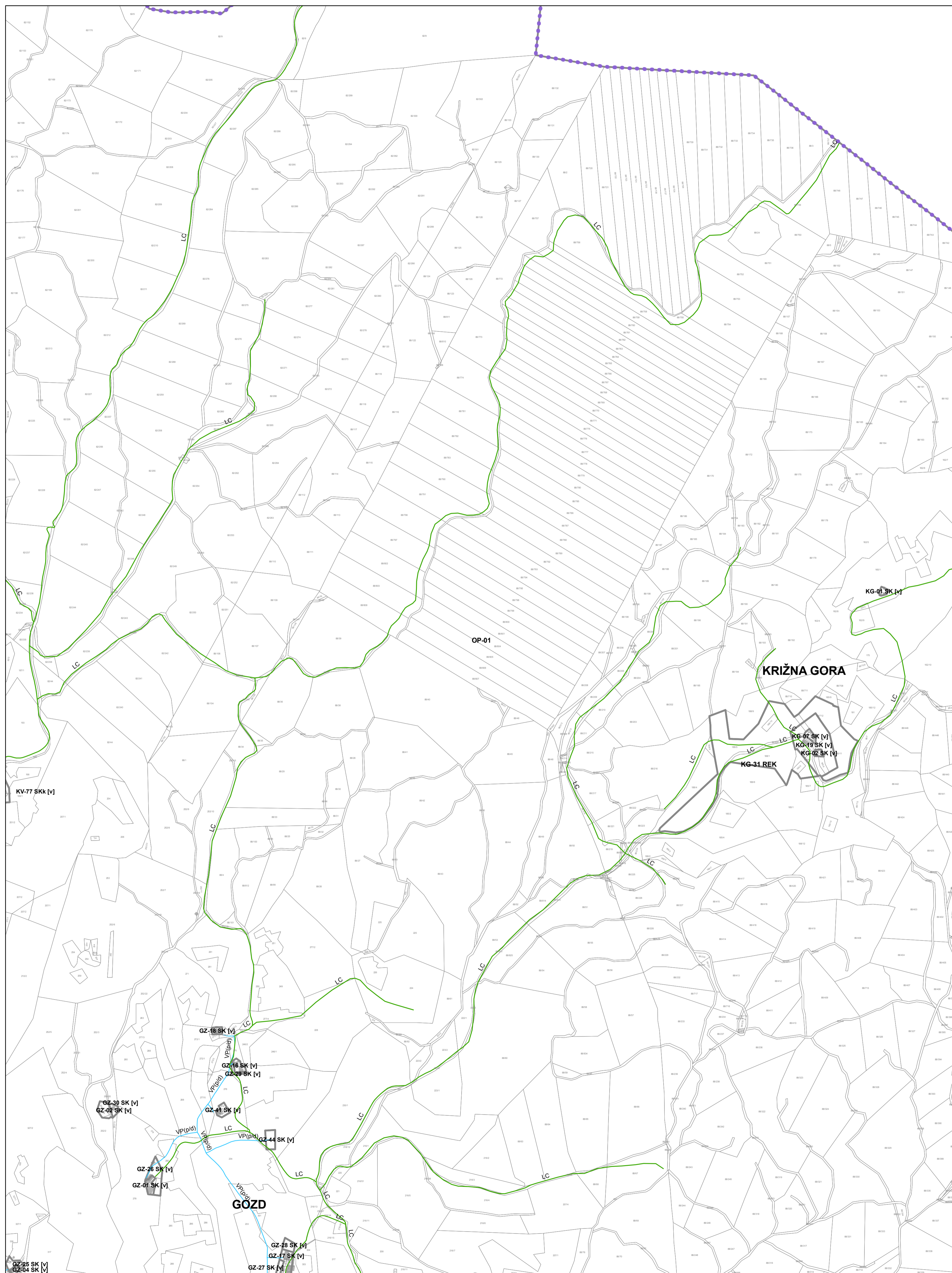
M = 1:5.000



0 55 110 220 330 440 550 m

Vir: ZKP (GURS 2013), MZIP, Prostorski plan občine Ajdovščina

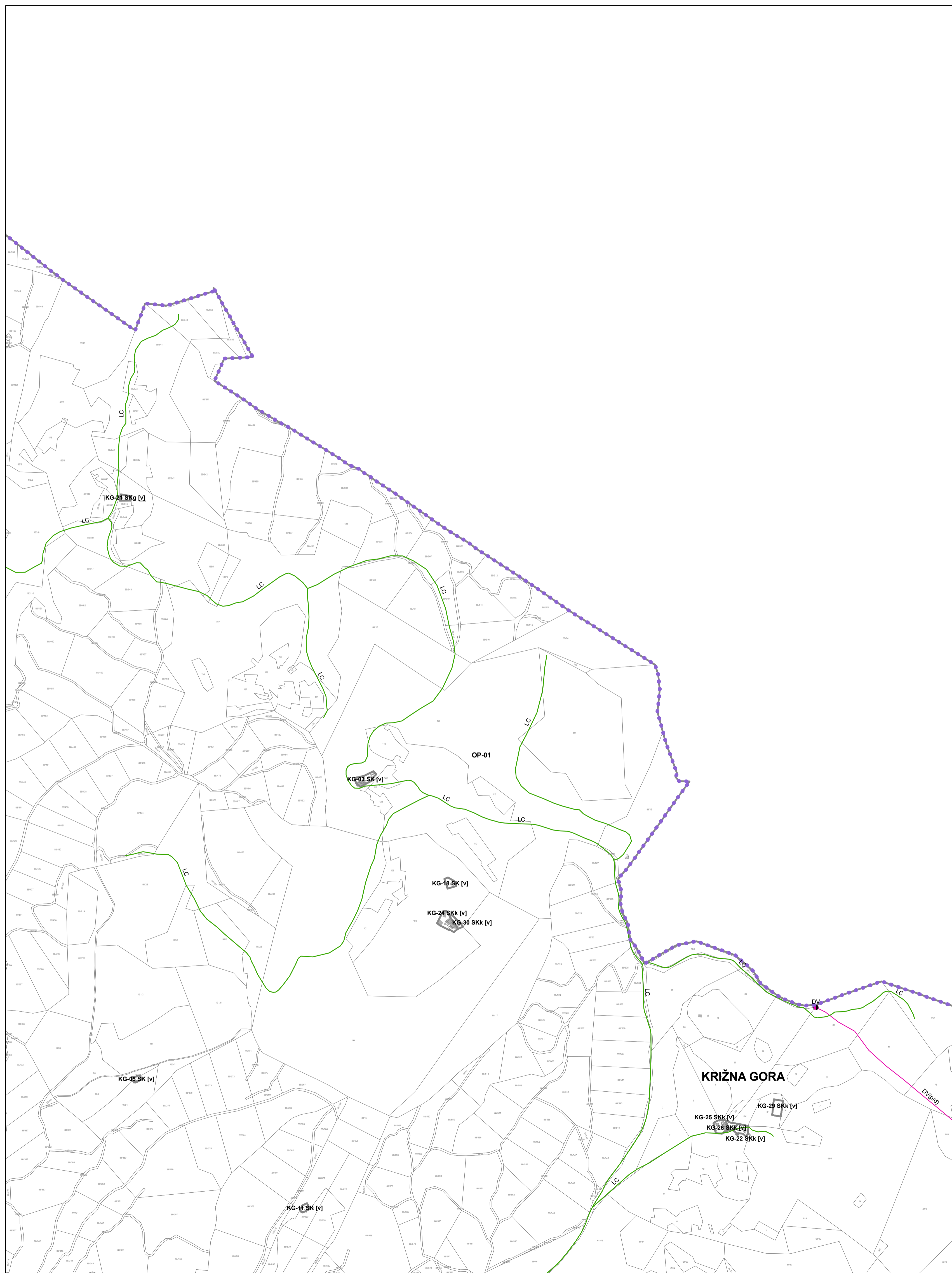
M = 1:5.000



OBČINA AJDOVŠČINA C2345

0 55 110 220 330 440 550 m
Vir: ZKP (GURS 2013), MZIP, Prostorski plan občine Ajdovščina

M = 1:5.000



0 55 110 220 330 440 550 m

Vir: ZKP (GURS 2013), MZIP, Prostorski plan občine Ajdovščina


M = 1:5.000



0 55 110 220 330 440 550 m

Vir: ZKP (GURS 2013), MZIP, Prostorski plan občine Ajdovščina

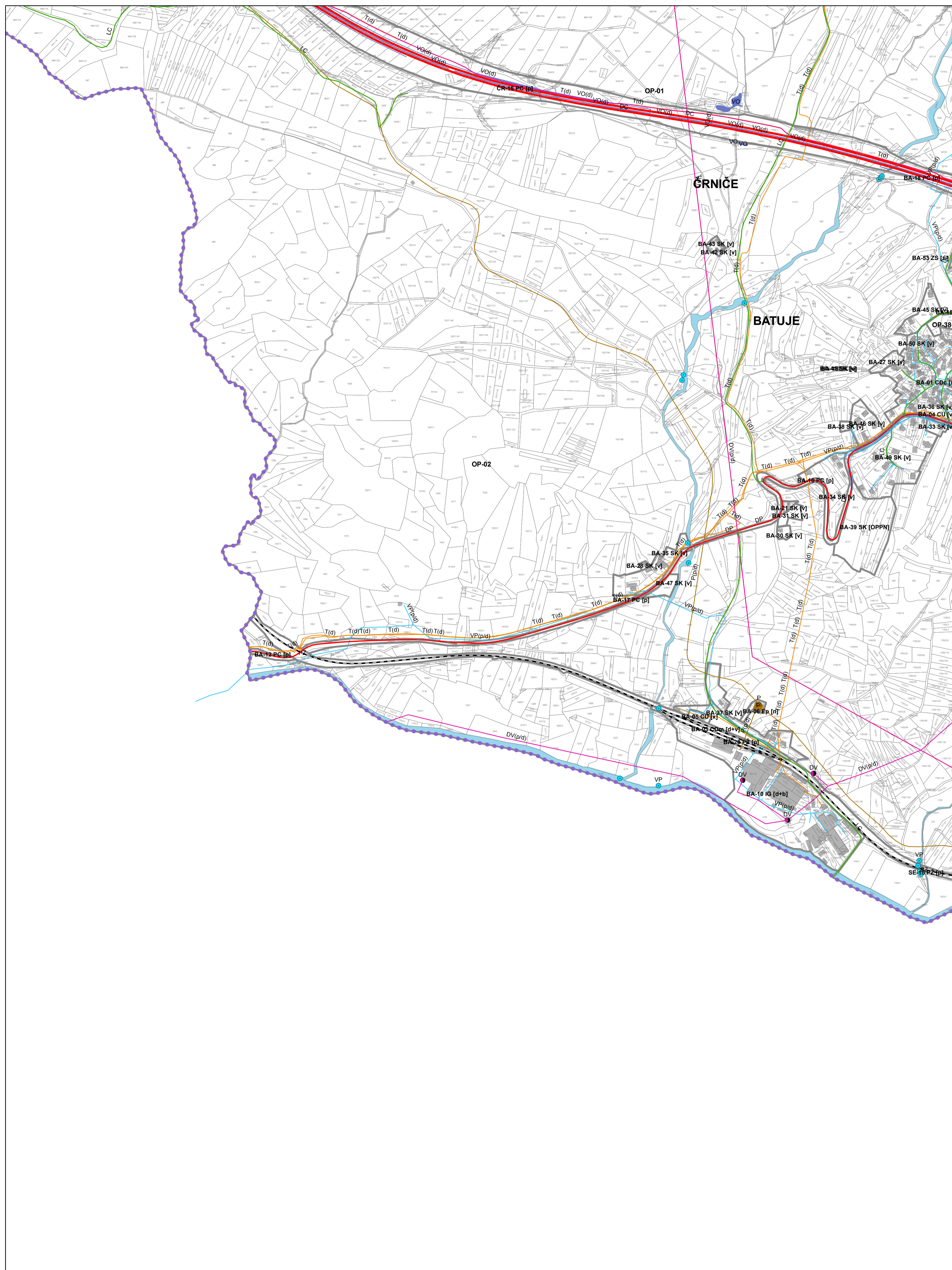
M = 1:5.000



0 55 110 220 330 440 550 m

Vir: ZKP (GURS 2013), MZIP, Prostorski plan občine Ajdovščina

M = 1:5.000

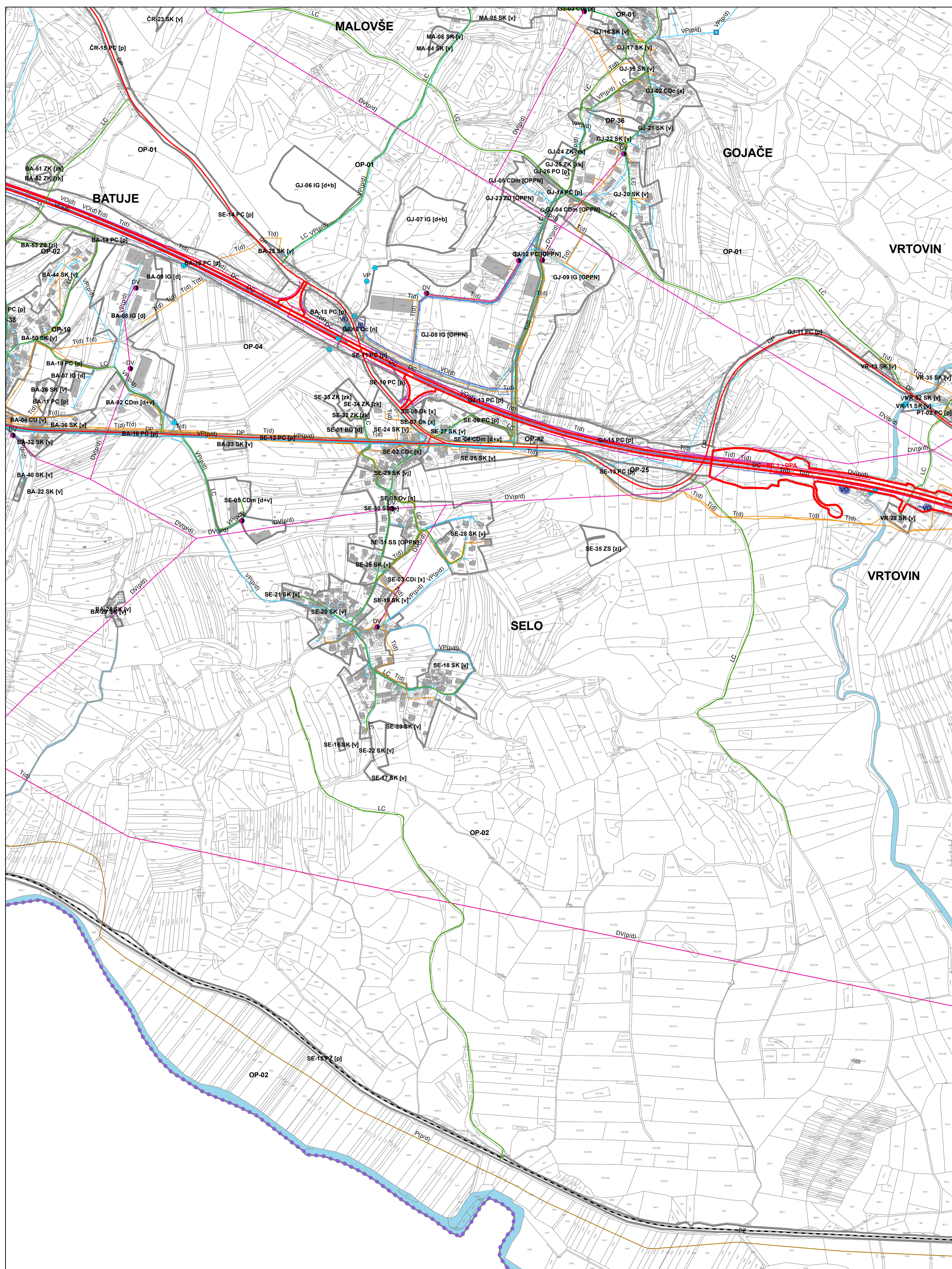


OBČINA AJDOVŠČINA B2208



Vir: ZKP (GURS 2013), MZIP, Prostorski plan občine Ajdovščina

M = 1:5.000



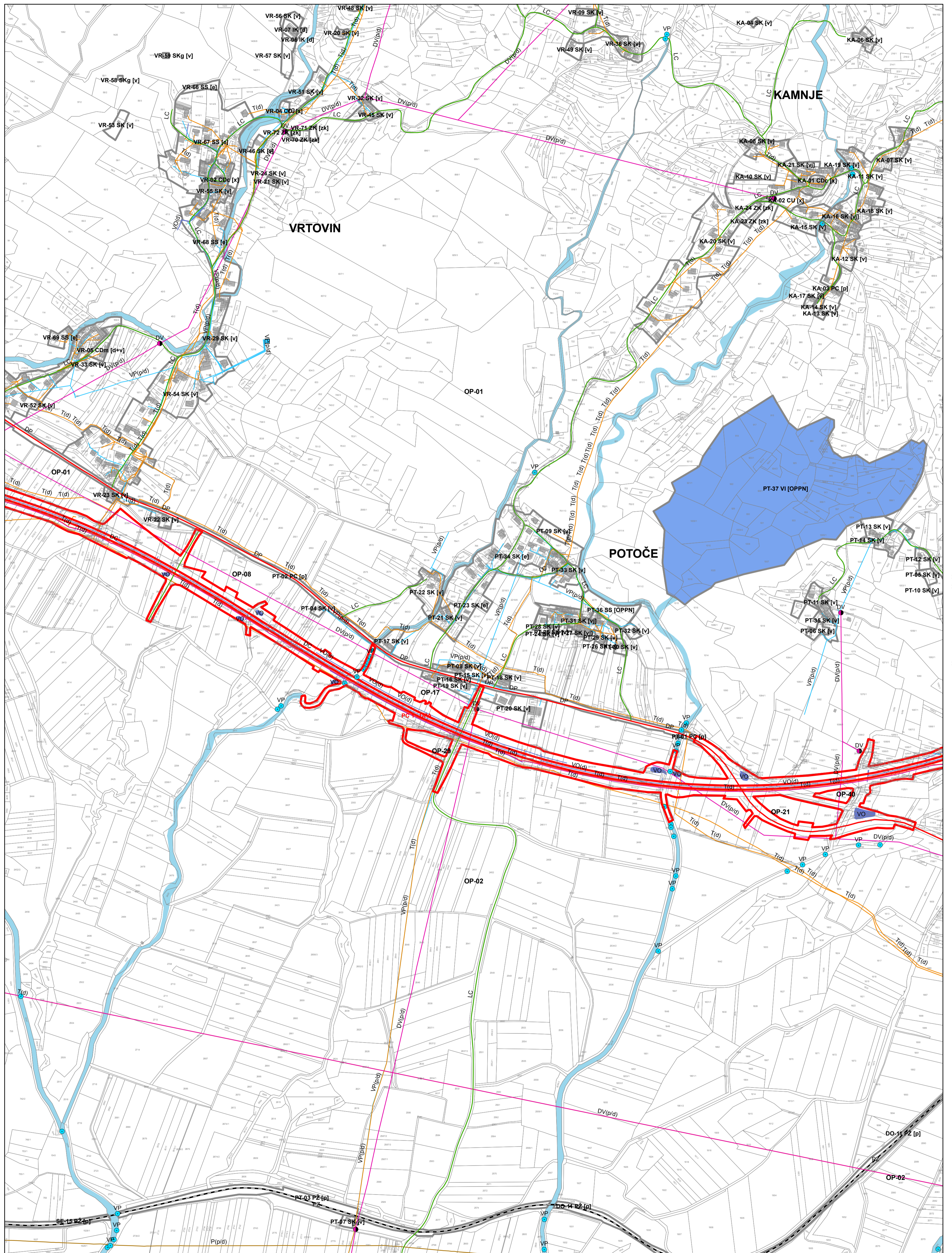
OBČINA AJDOVŠČINA B2209

0 55 110 220 330 440 550 m

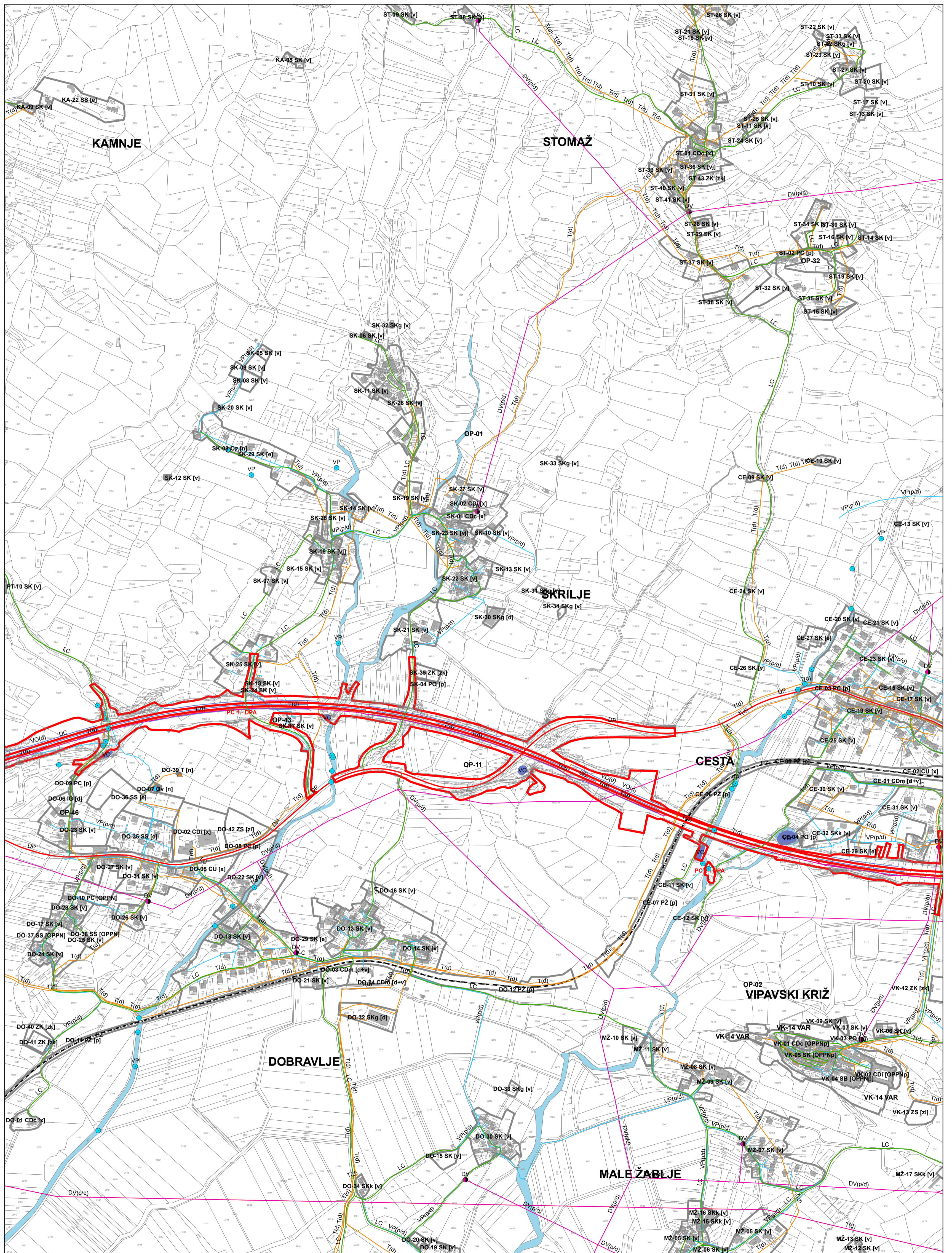
Vir: ZKP (GURS 2013), MZIP, Prostorski plan občine Ajdovščina

M = 1:5.000

4 - 28

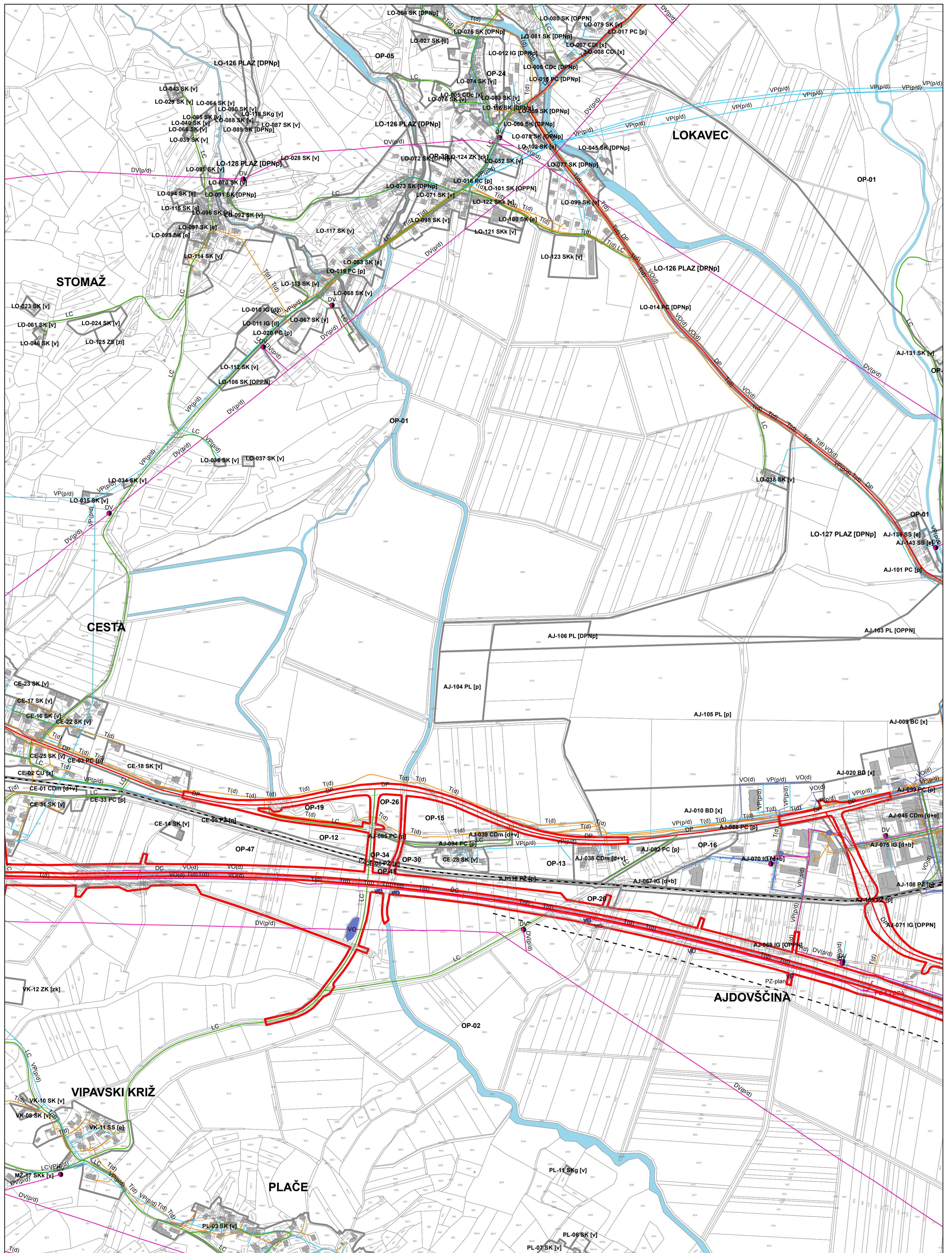


OBČINA AJDOVŠČINA B2210

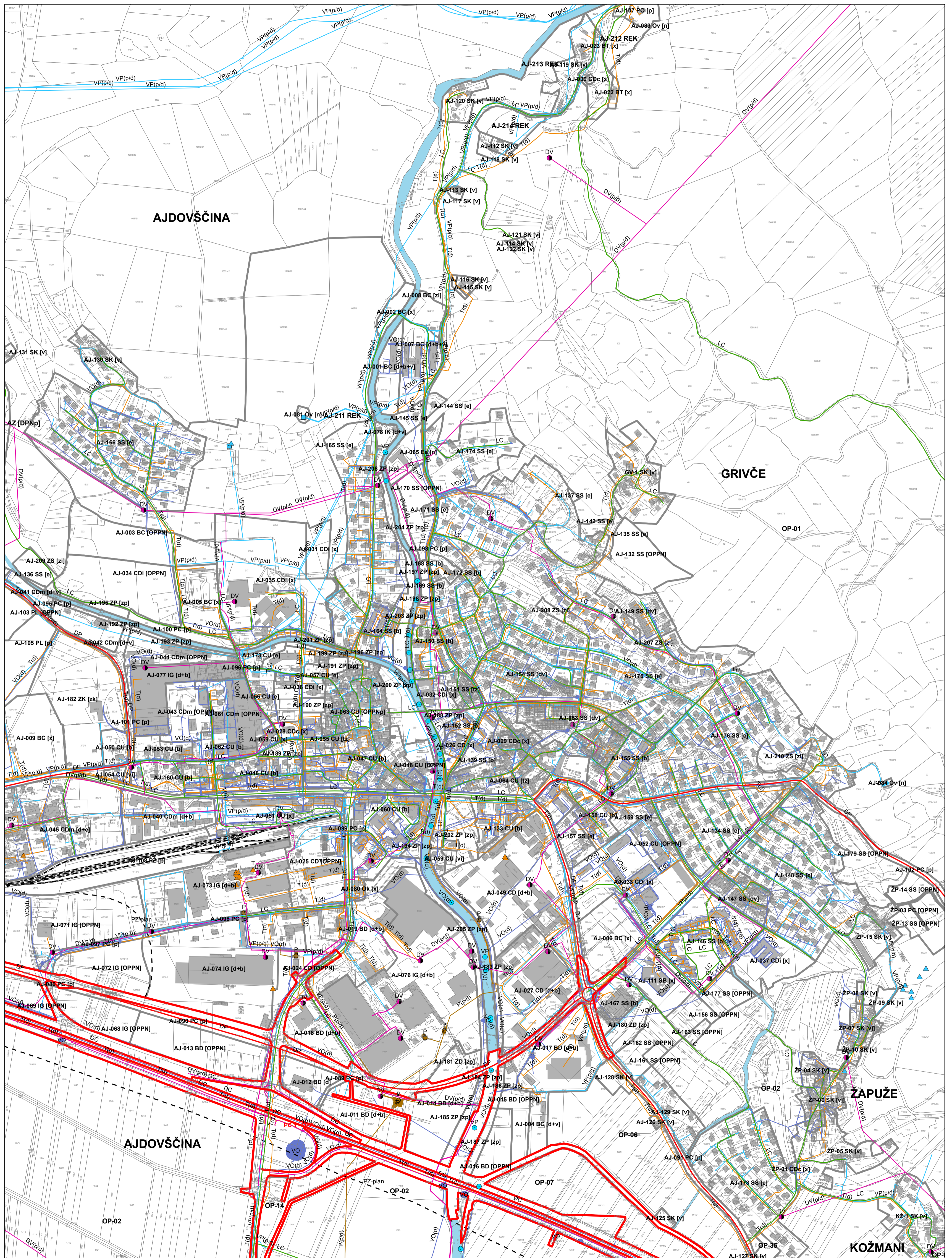


0 55 110 220 330 440 550 m
Vir: ZKP (GURS 2013), MZIP, Prostorski plan občine Ajdovščina

M = 1:5.000



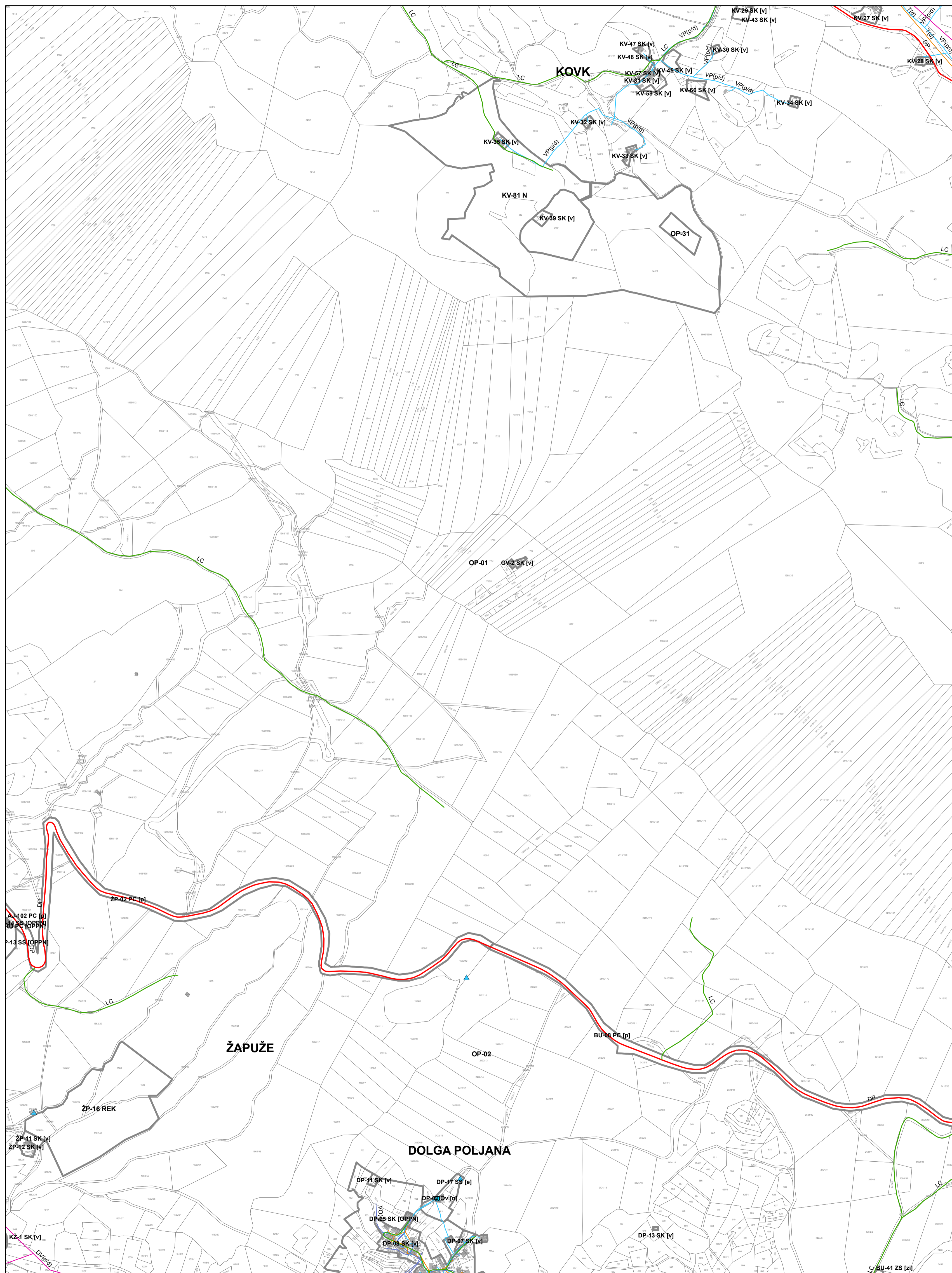
OBČINA AJDOVŠČINA C2202



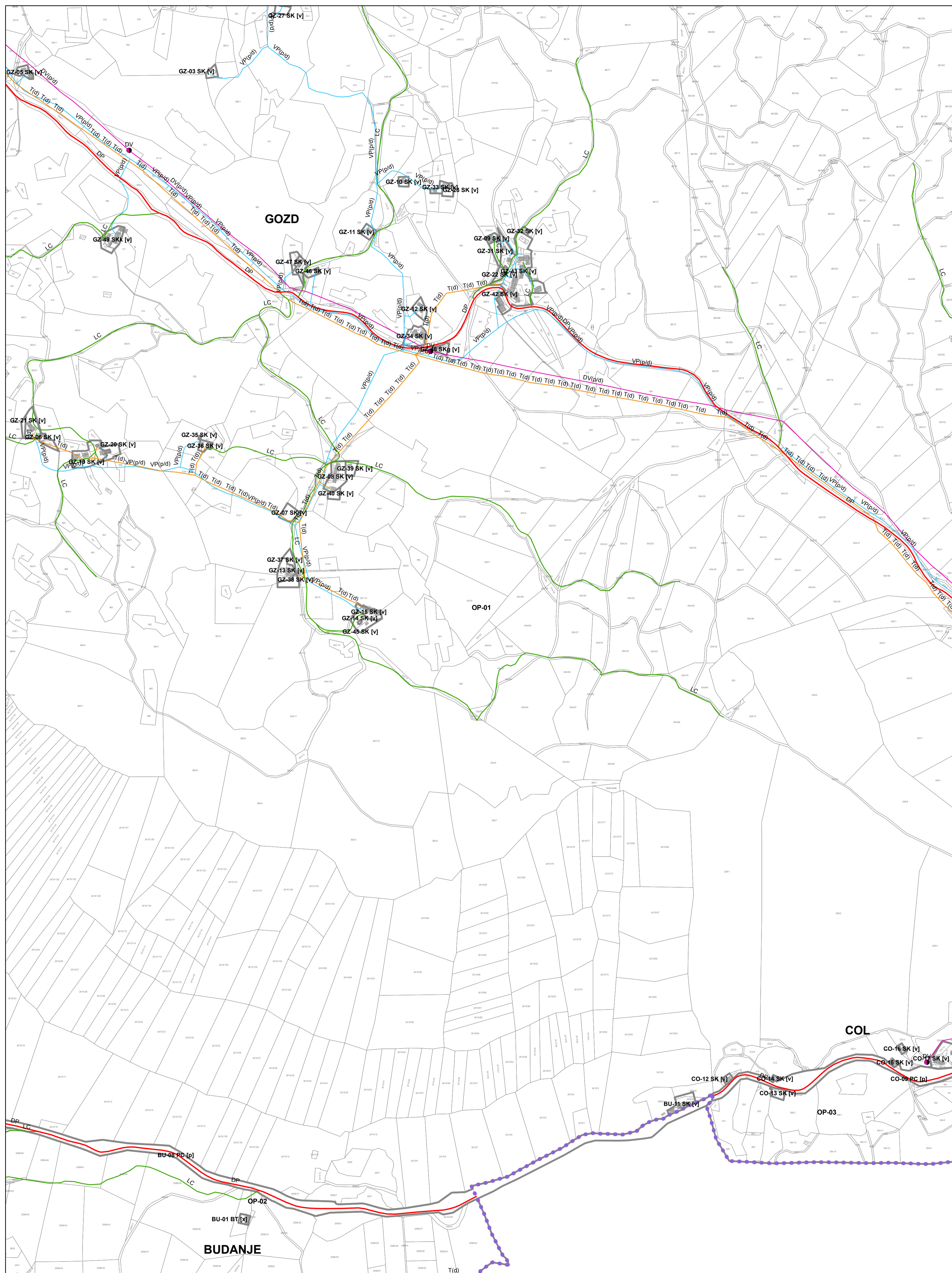
Vir: ZKP (GURS 2013), MZIP, Prostorski plan občine Ajdovščina

M = 1:5.000

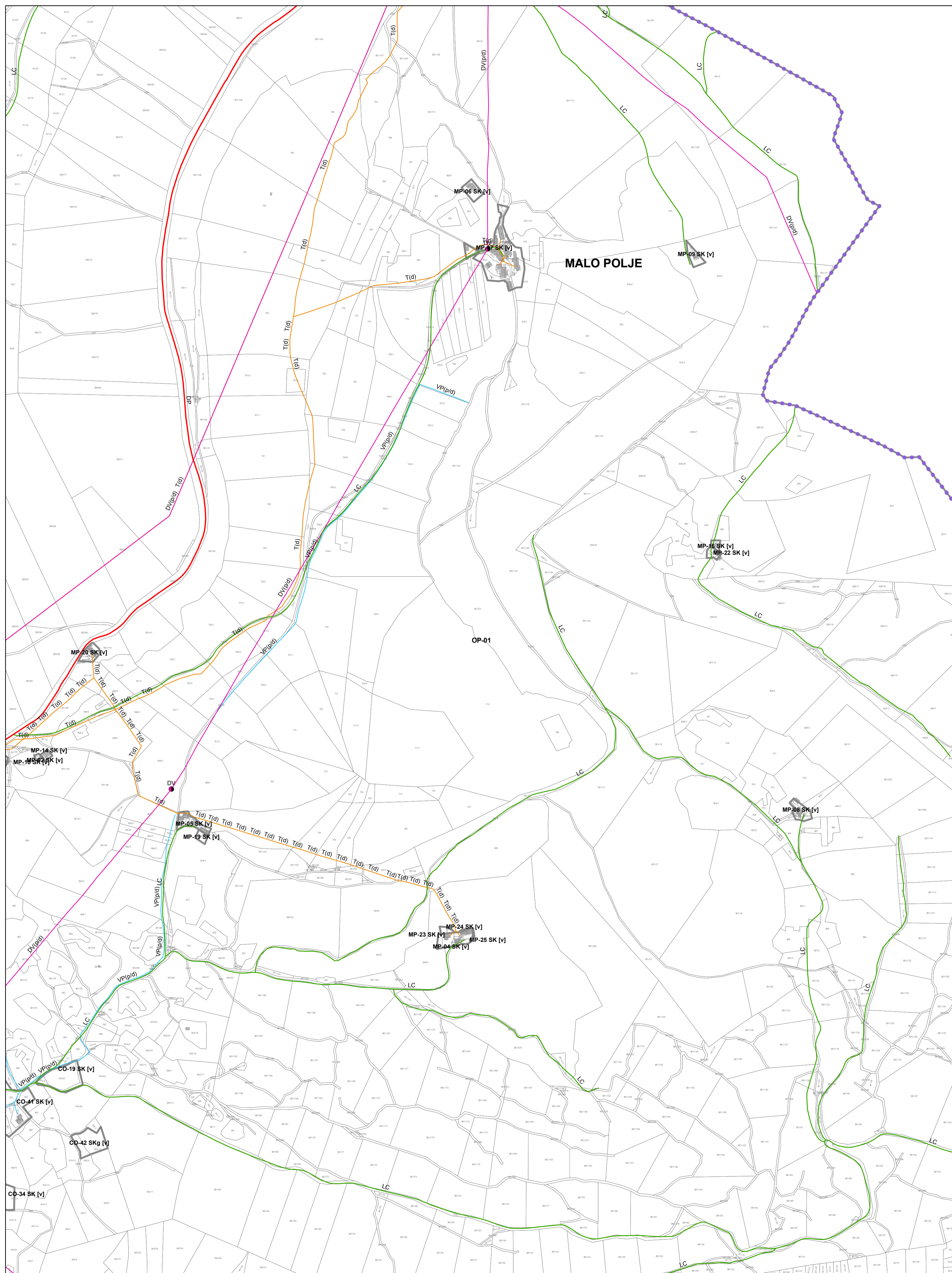
OBČINA AJDOVŠČINA C2203



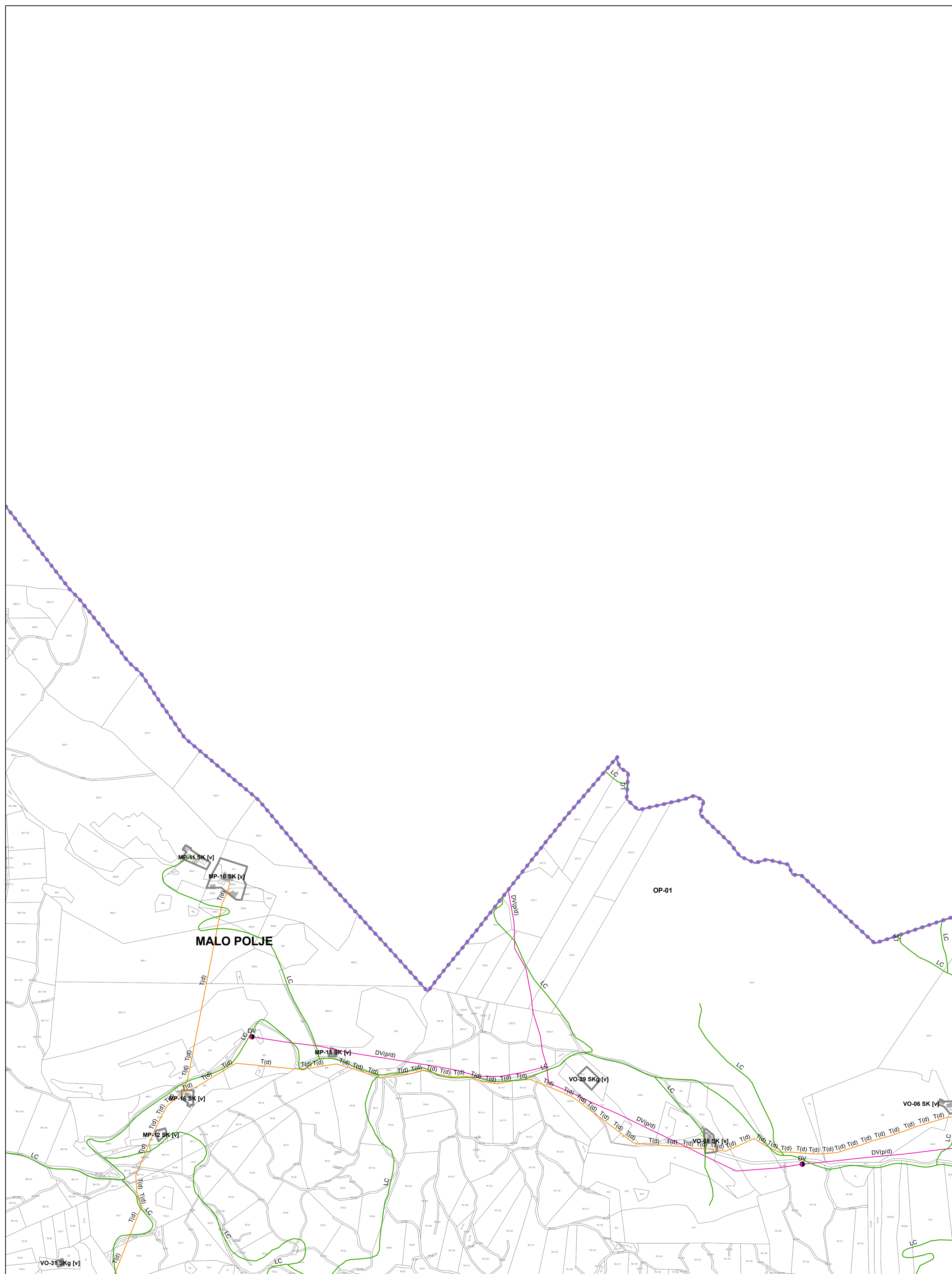
OBČINA AJDOVŠČINA C2204



OBČINA AJDOVŠČINA C2205



OBČINA AJDOVŠČINA C2207



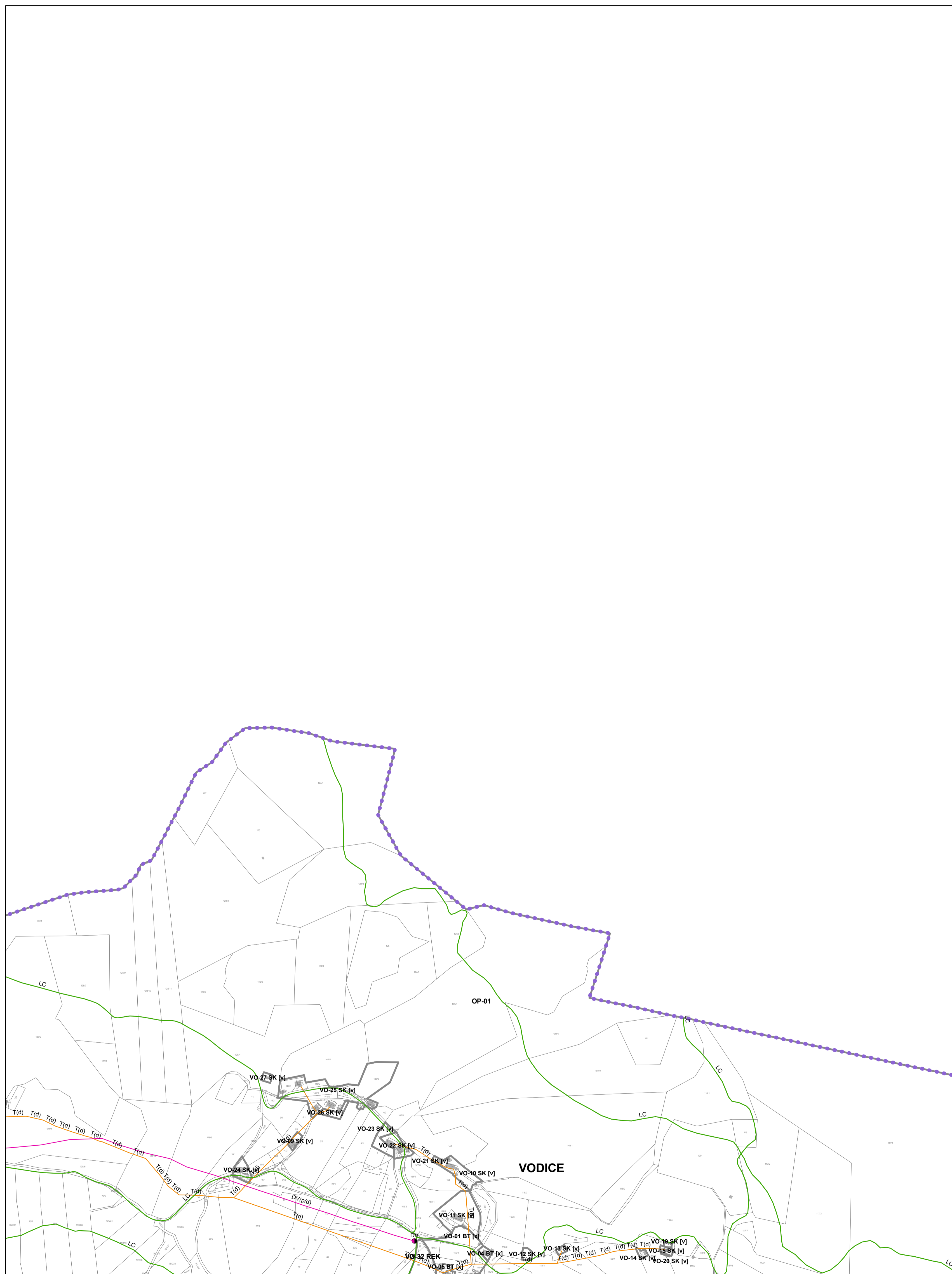
0 55 110 220 330 440 550 m

Vir: ZKP (GURS 2013), MZIP, Prostorski plan občine Ajdovščina

M = 1:5.000


4 - 37

OBČINA AJDOVŠČINA C2208



Vir: ZKP (GURS 2013), MZIP, Prostorski plan občine Ajdovščina

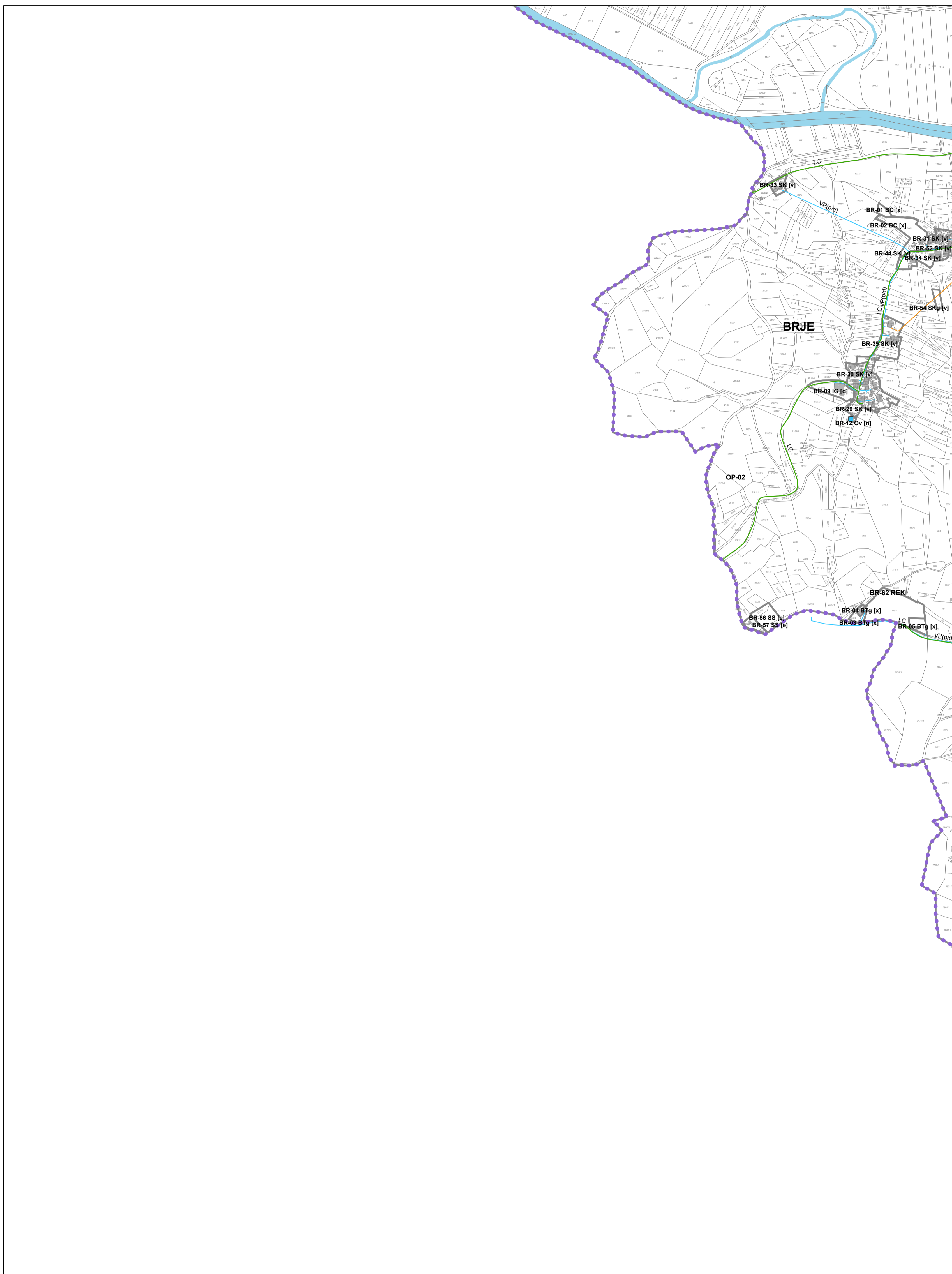
M = 1:5.000



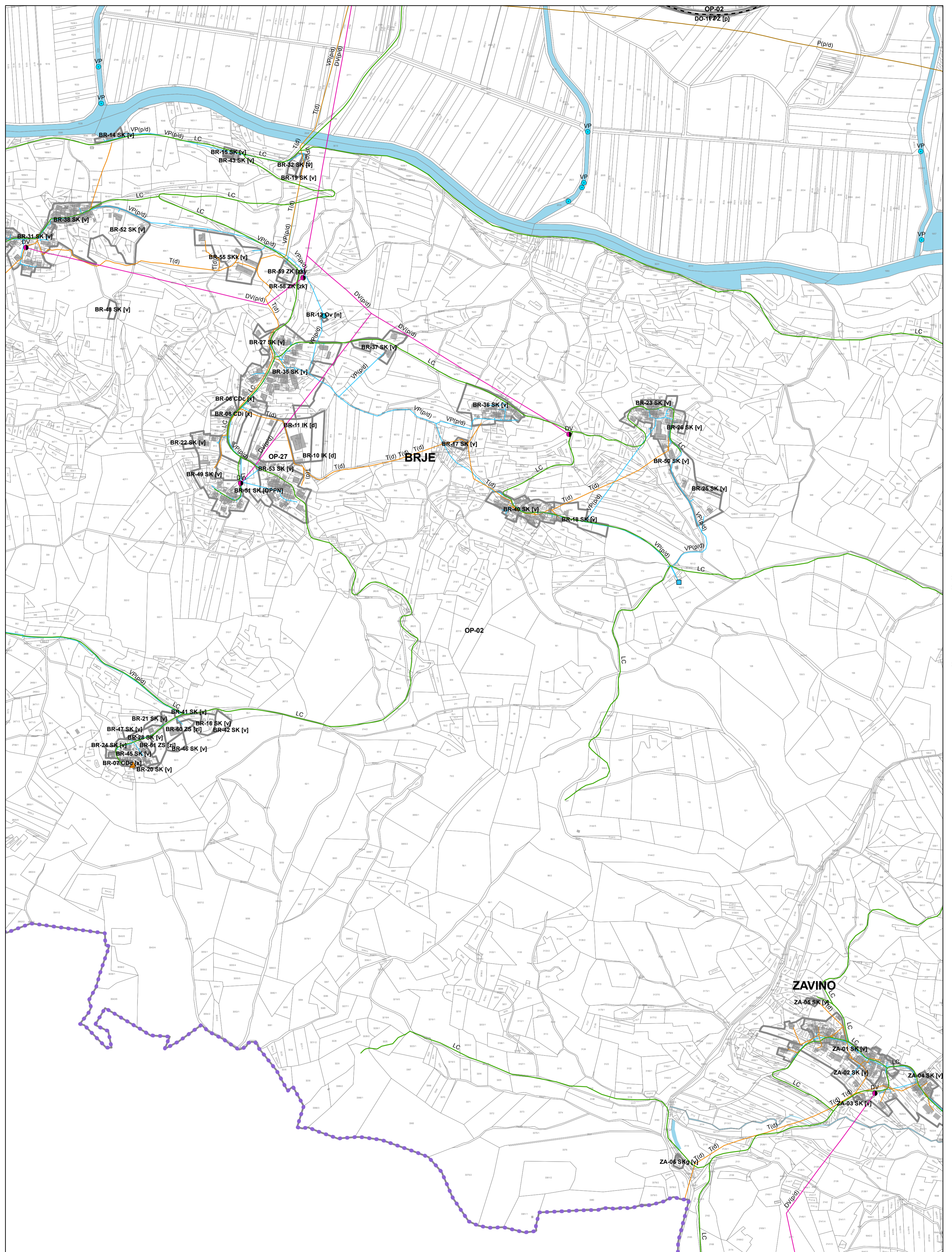
0 55 110 220 330 440 550 m

Vir: ZKP (GURS 2013), MZIP, Prostorski plan občine Ajdovščina

M = 1:5.000



OBČINA AJDOVŠČINA B2219

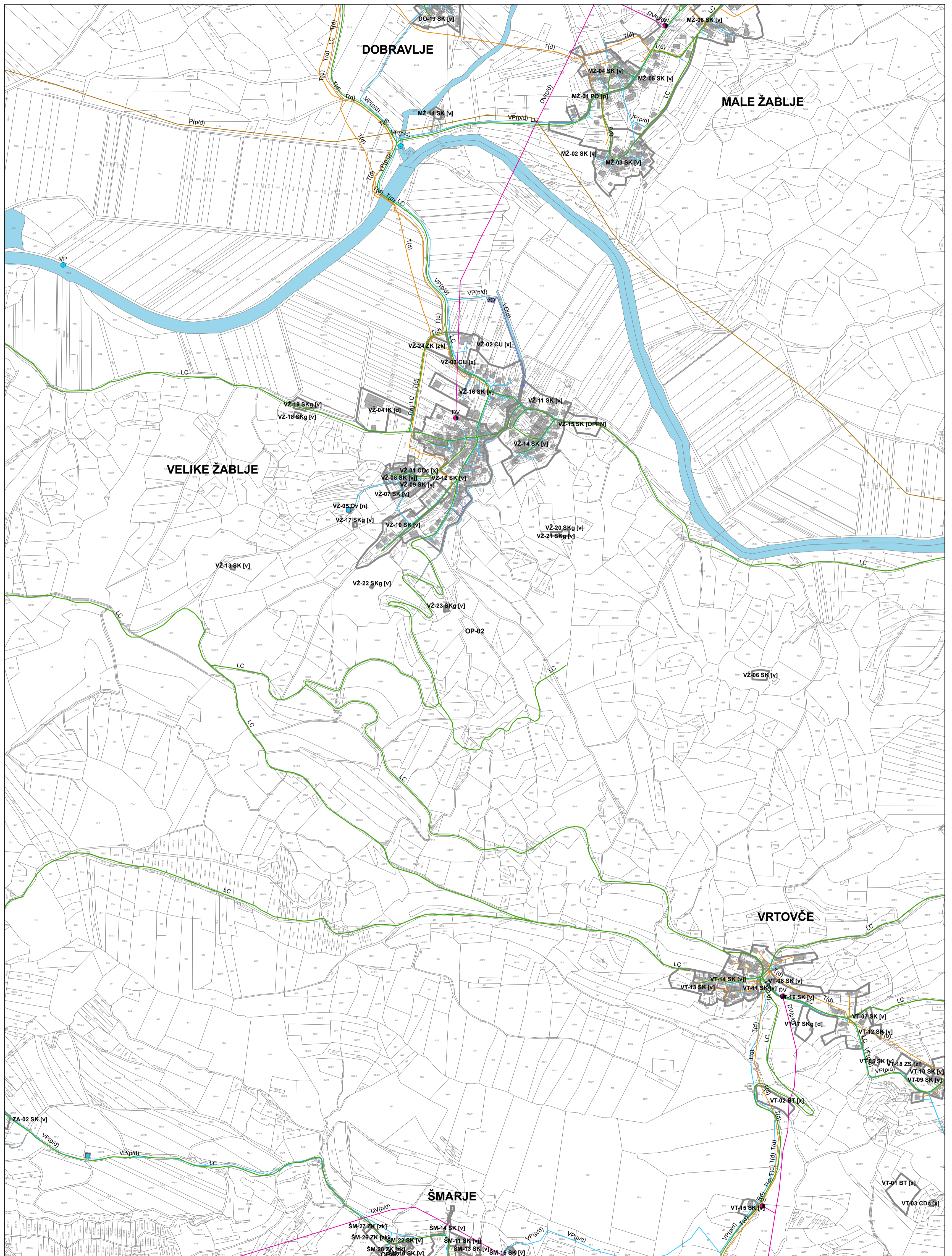


OBČINA AJDOVŠČINA B2220

0 55 110 220 330 440 550 m

Vir: ZKP (GURS 2013), MZIP, Prostorski plan občine Ajdovščina

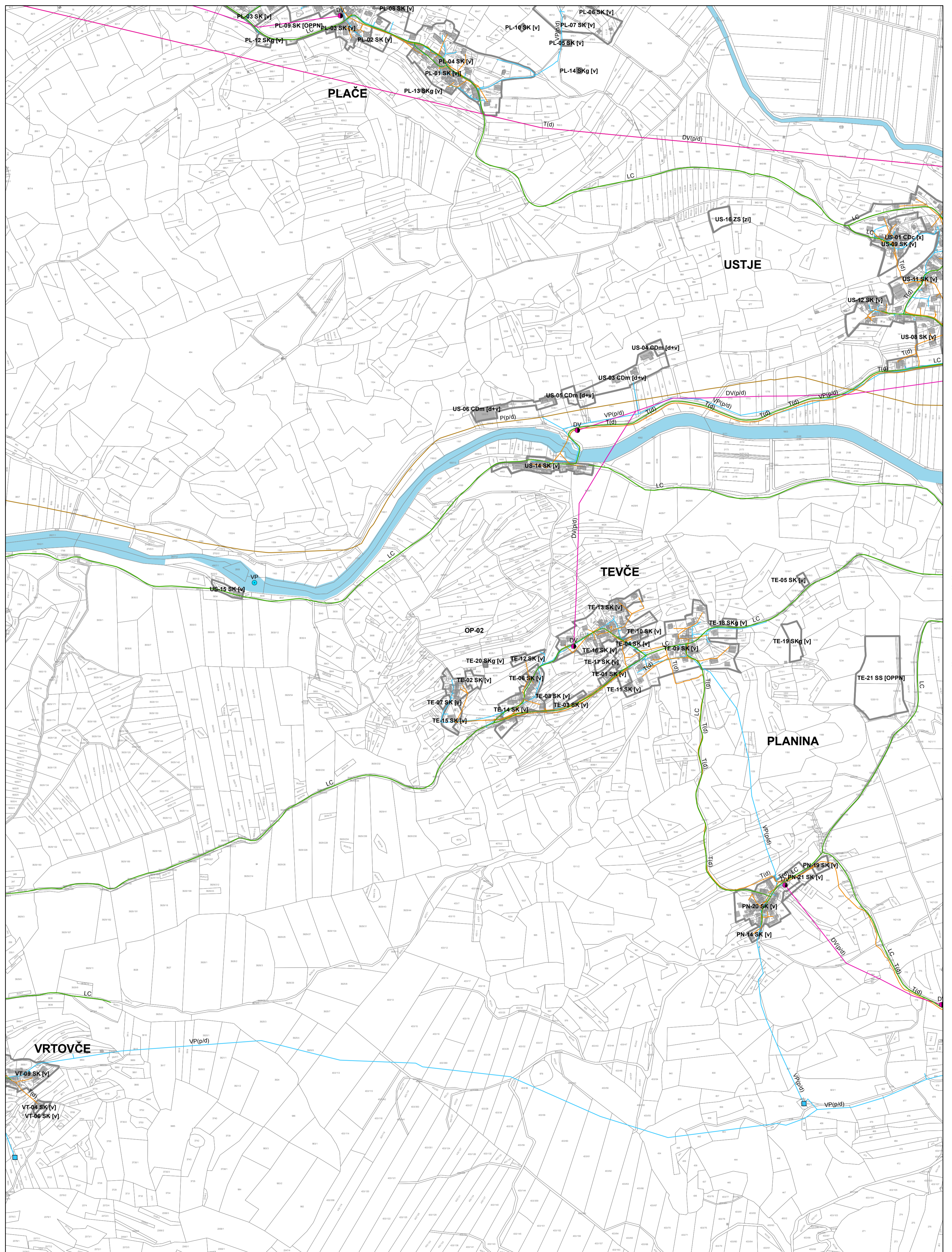
M = 1:5.000



OBČINA AJDOVŠČINA C2211

0 55 110 220 330 440 550 m
Vir: ZKP (GURS 2013), MZIP, Prostorski plan občine Ajdovščina

M = 1:5.000



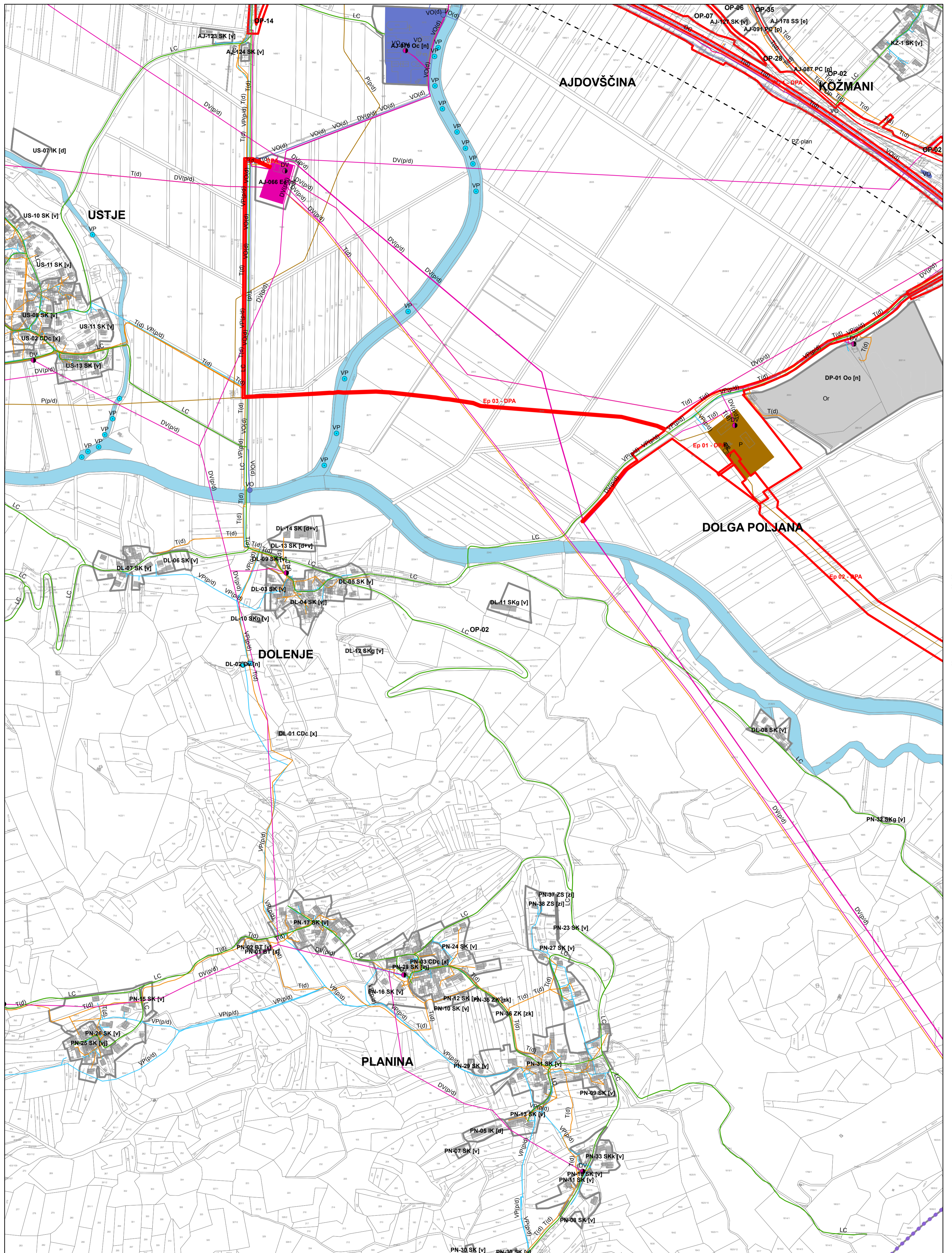
OBČINA AJDOVŠČINA C2212

0 55 110 220 330 440 550 m

Vir: ZKP (GURS 2013), MZIP, Prostorski plan občine Ajdovščina

M = 1:5.000

4 - 43

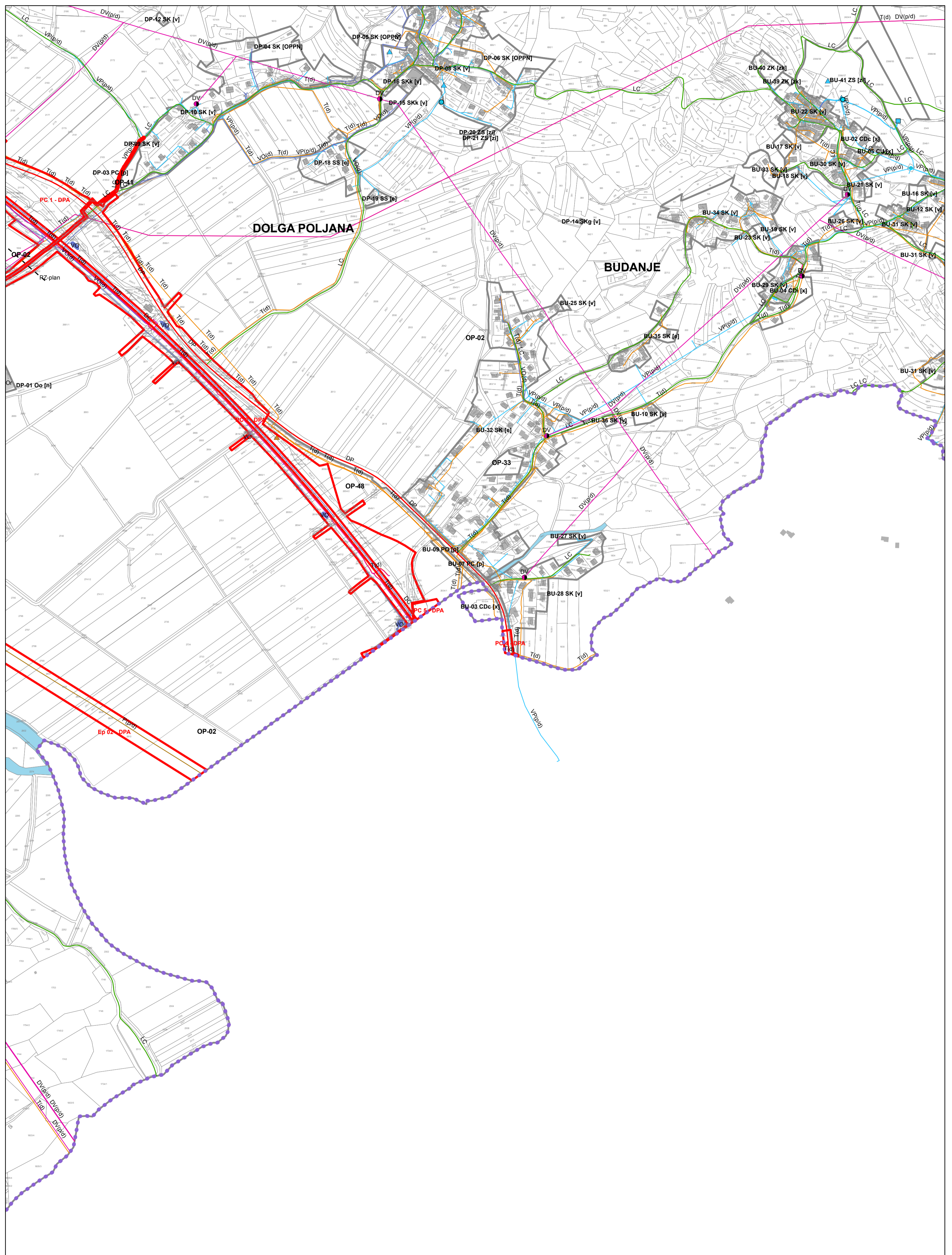


OBČINA AJDOVŠČINA C2213

0 55 110 220 330 440 550 m

Vir: ZKP (GURS 2013), MZIP, Prostorski plan občine Ajdovščina

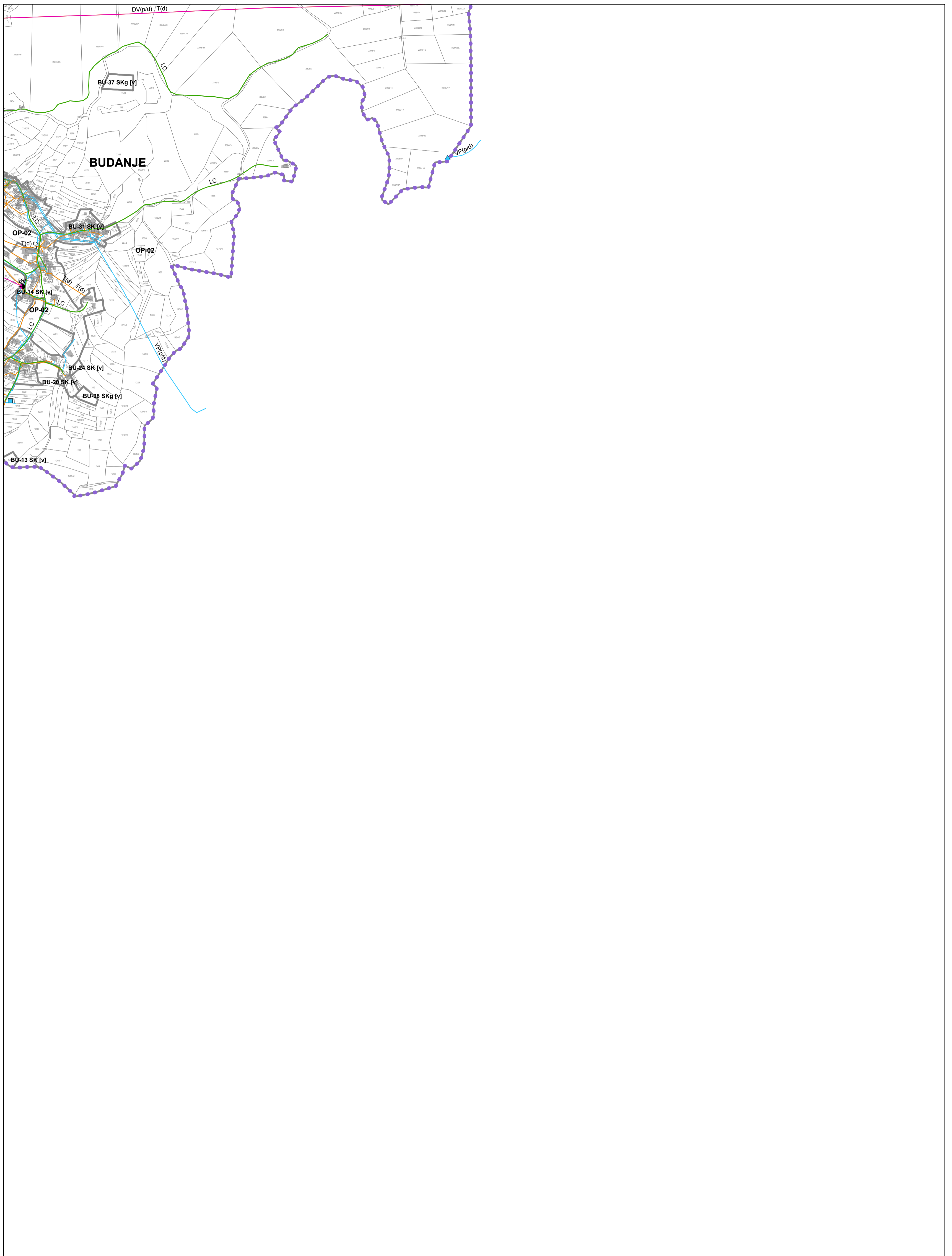
M = 1:5.000



0 55 110 220 330 440 550 m

Vir: ZKP (GURS 2013), MZIP, Prostorski plan občine Ajdovščina


M = 1:5.000



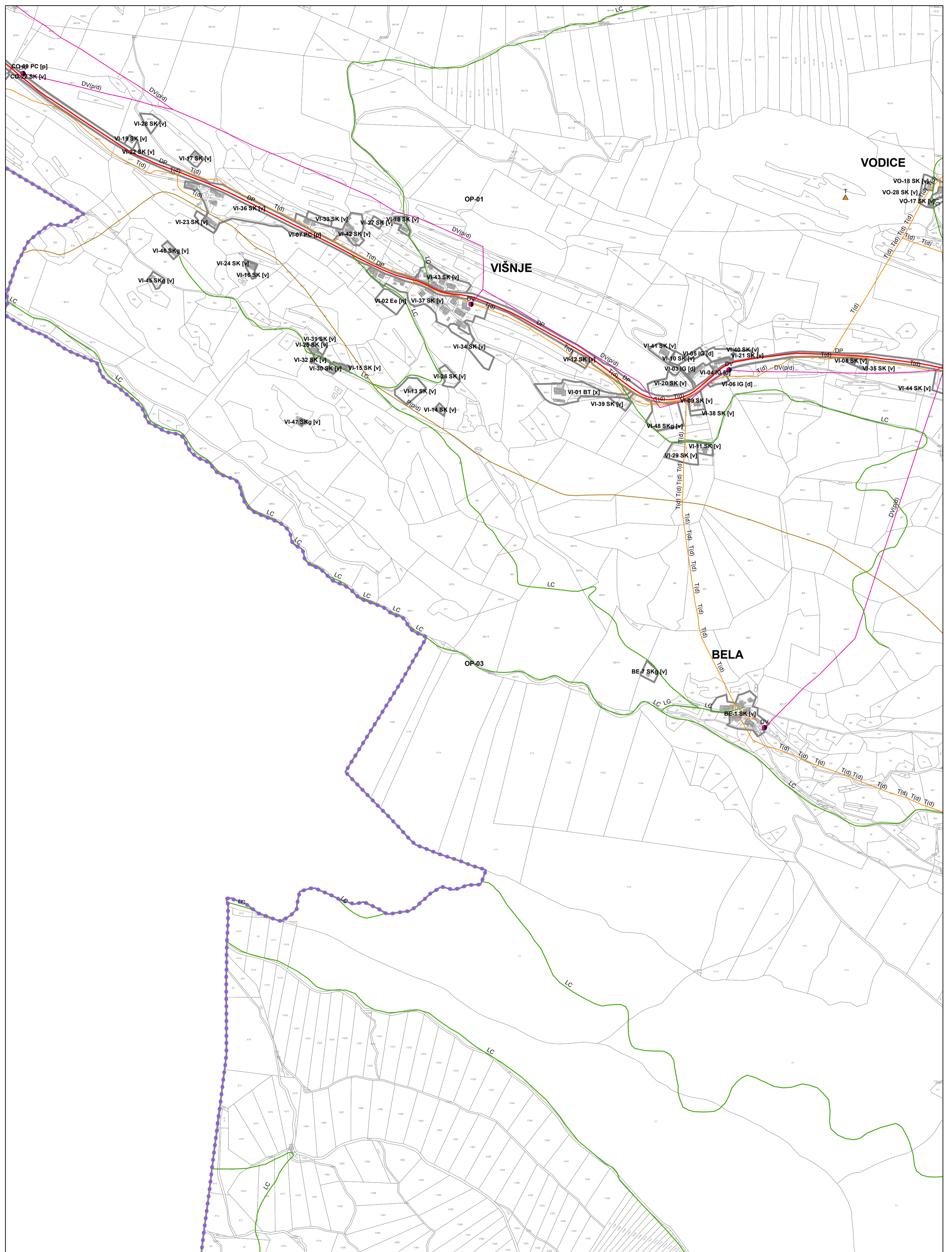
0 55 110 220 330 440 550 m

Vir: ZKP (GURS 2013), MZIP, Prostorski plan občine Ajdovščina

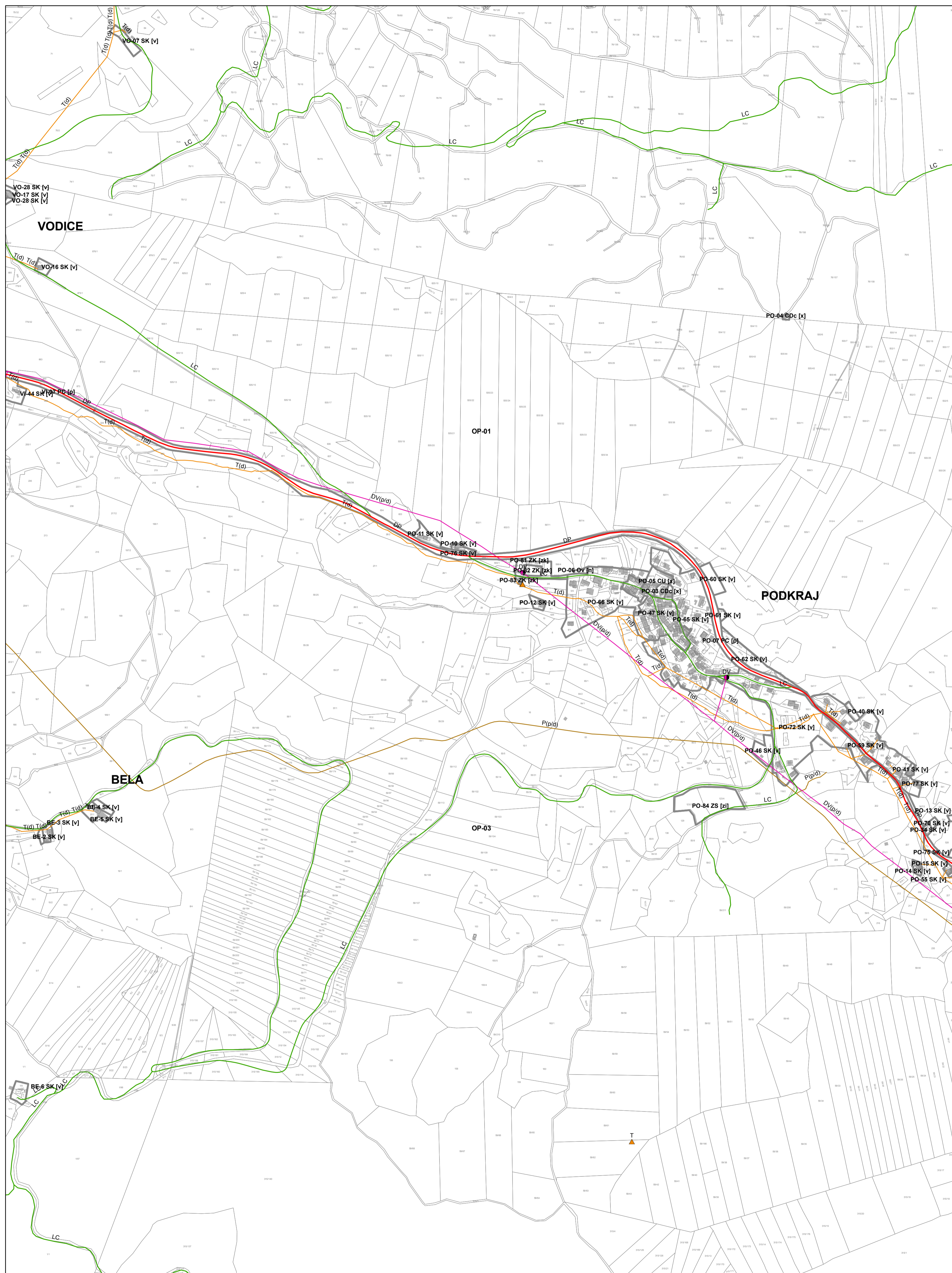
M = 1:5.000



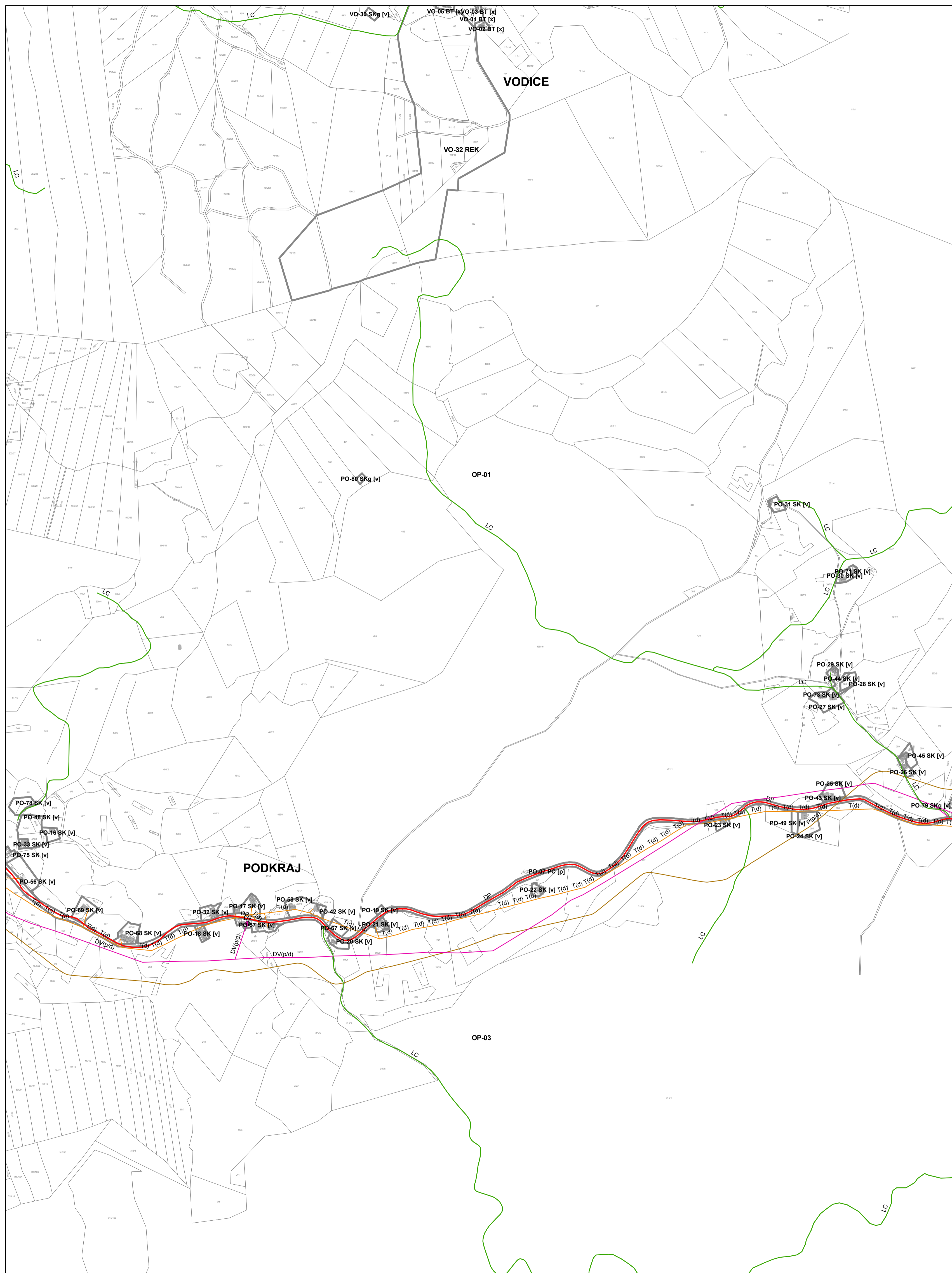
OBČINA AJDOVŠČINA C2216



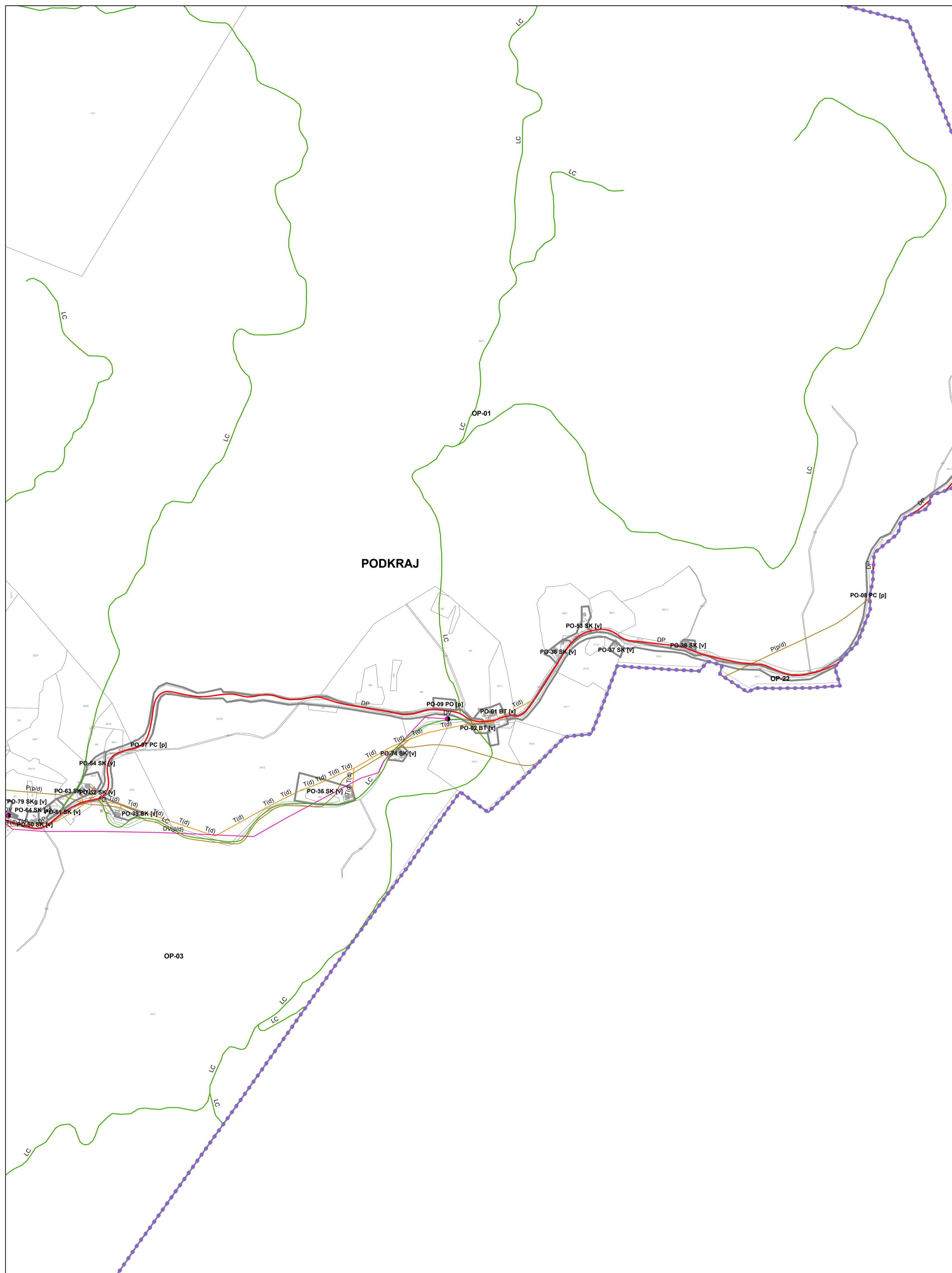
OBČINA AJDOVŠČINA C2217




OBČINA AJDOVŠČINA C2218



OBČINA AJDOVŠČINA C2219



OBČINA AJDOVŠČINA C2220




0 55 110 220 330 440 550 m

Vir: ZKP (GURS 2013), MZIP, Prostorski plan občine Ajdovščina

M = 1:5.000

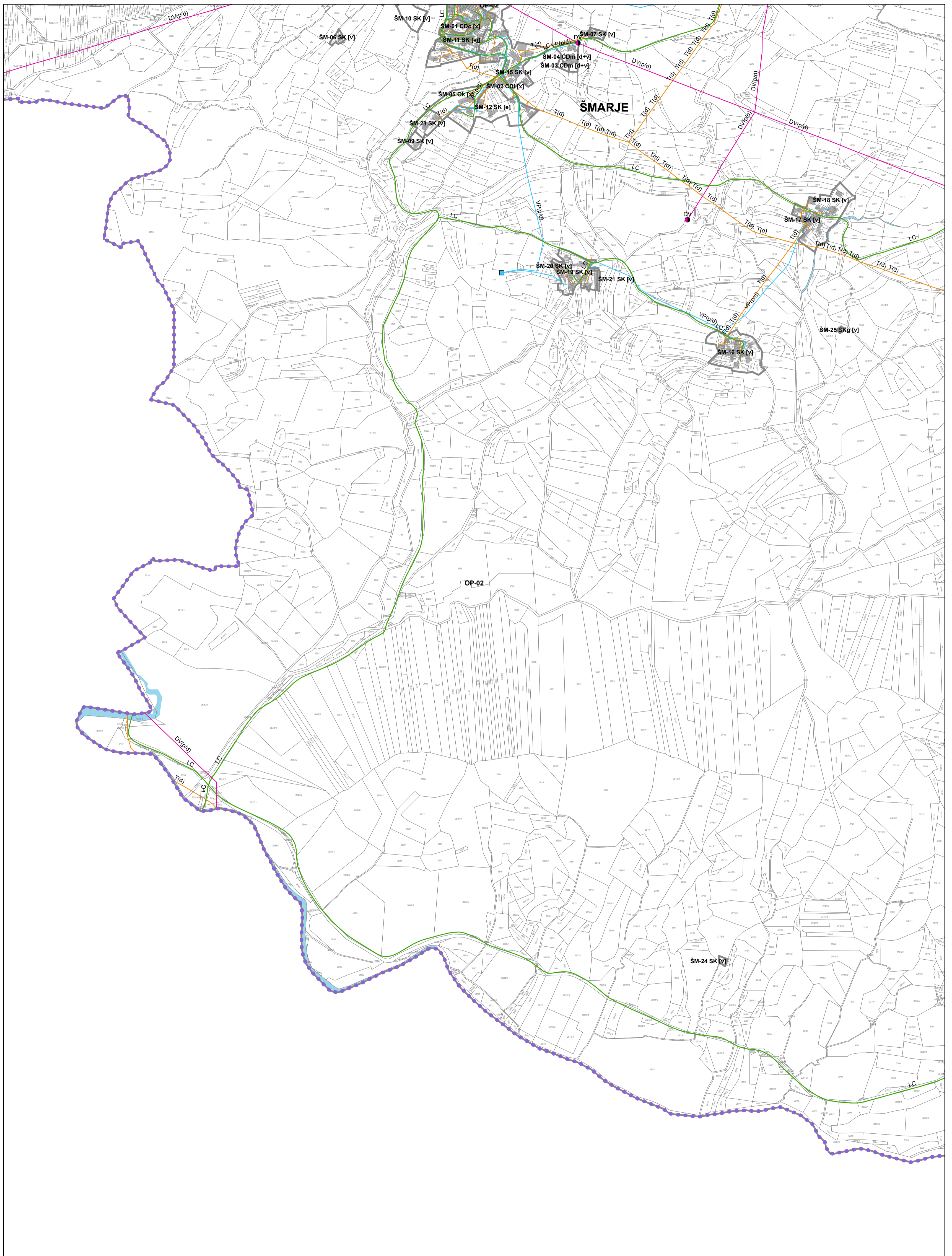
4 - 52



0 55 110 220 330 440 550 m

Vir: ZKP (GURS 2013), MZIP, Prostorski plan občine Ajdovščina

M = 1:5.000

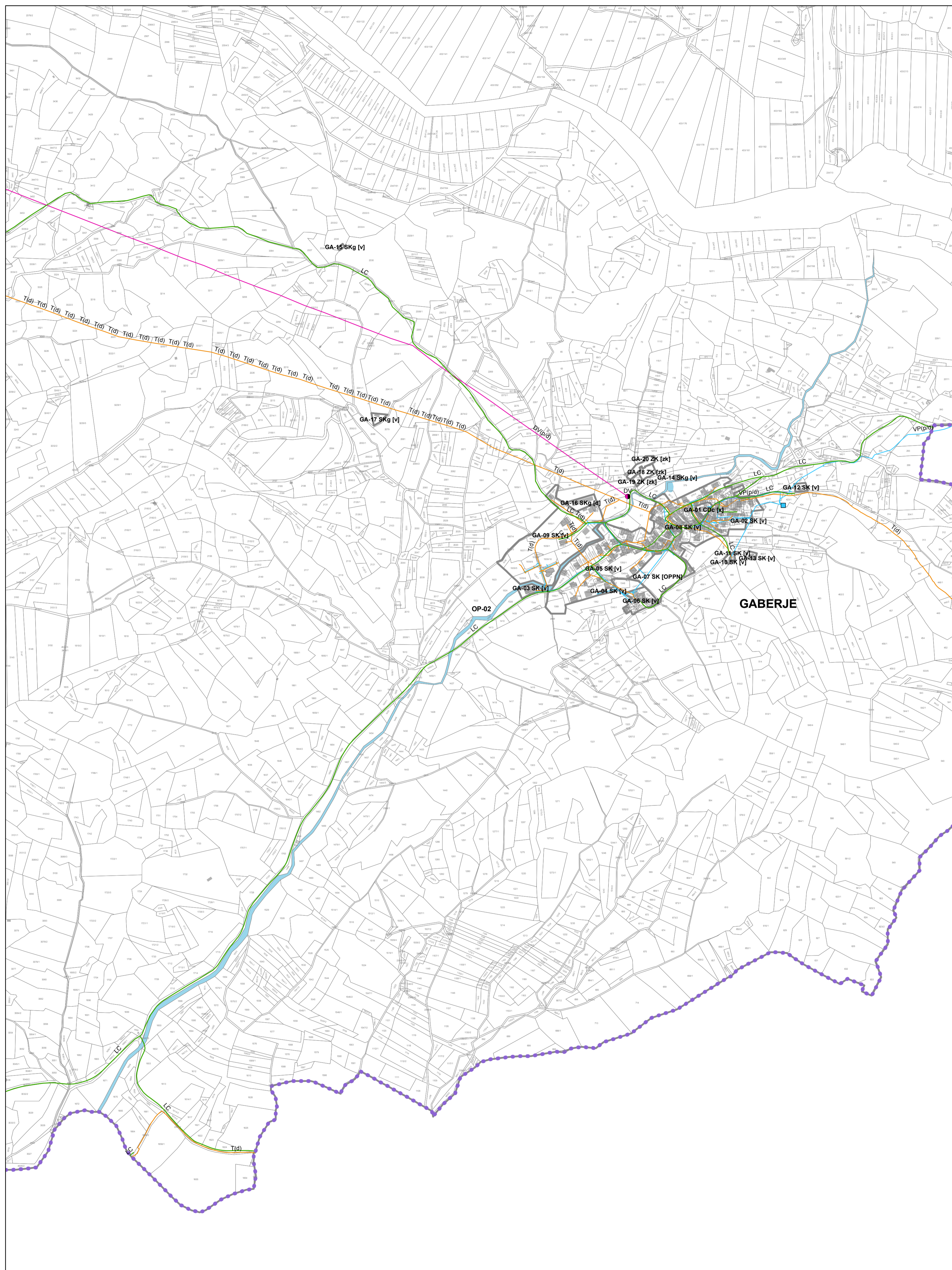


0 55 110 220 330 440 550 m

Vir: ZKP (GURS 2013), MZIP, Prostorski plan občine Ajdovščina

M = 1:5.000

4 - 54



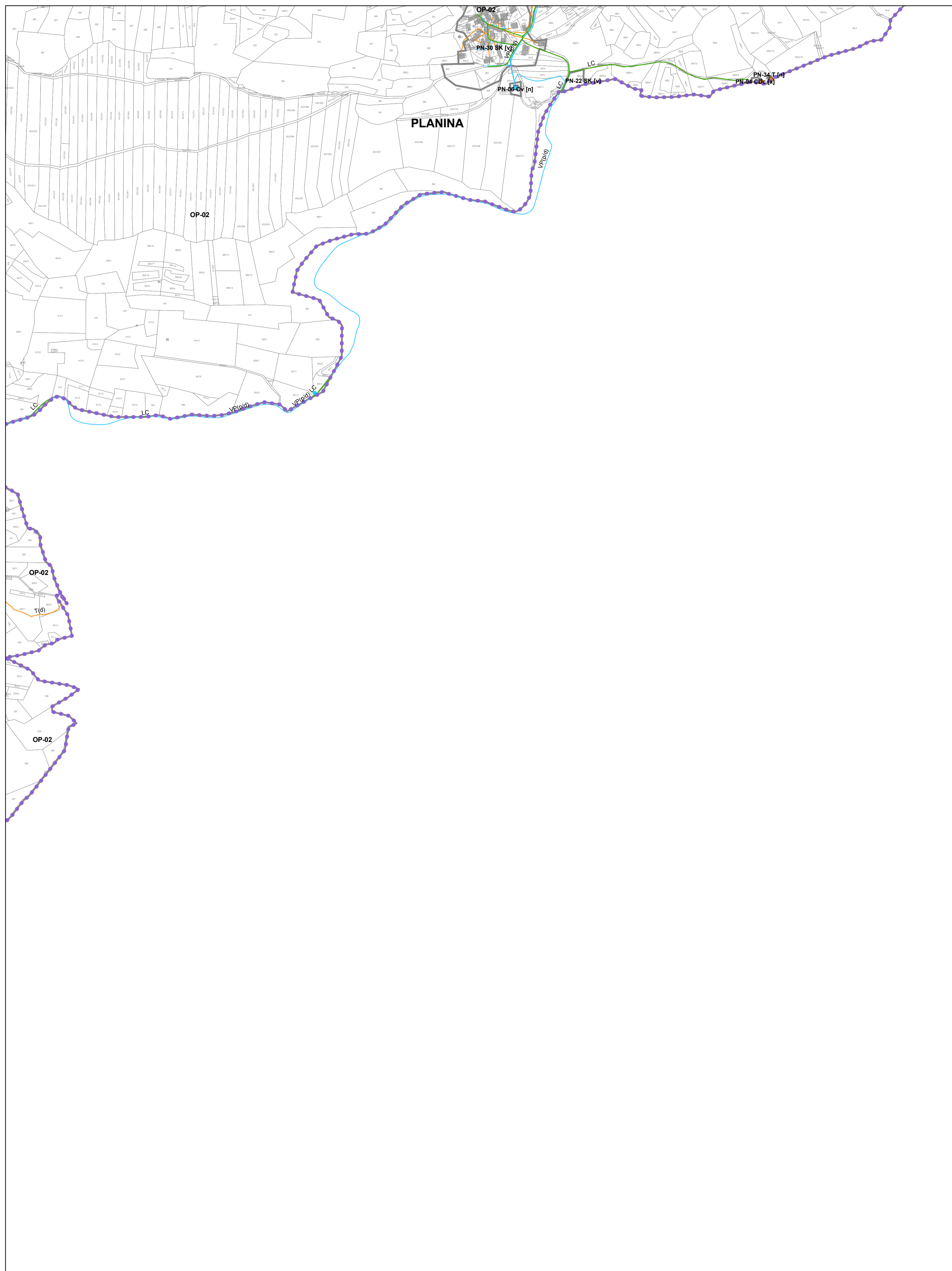
OBČINA AJDOVŠČINA C2222

0 55 110 220 330 440 550 m

Vir: ZKP (GURS 2013), MZIP, Prostorski plan občine Ajdovščina

M = 1:5.000

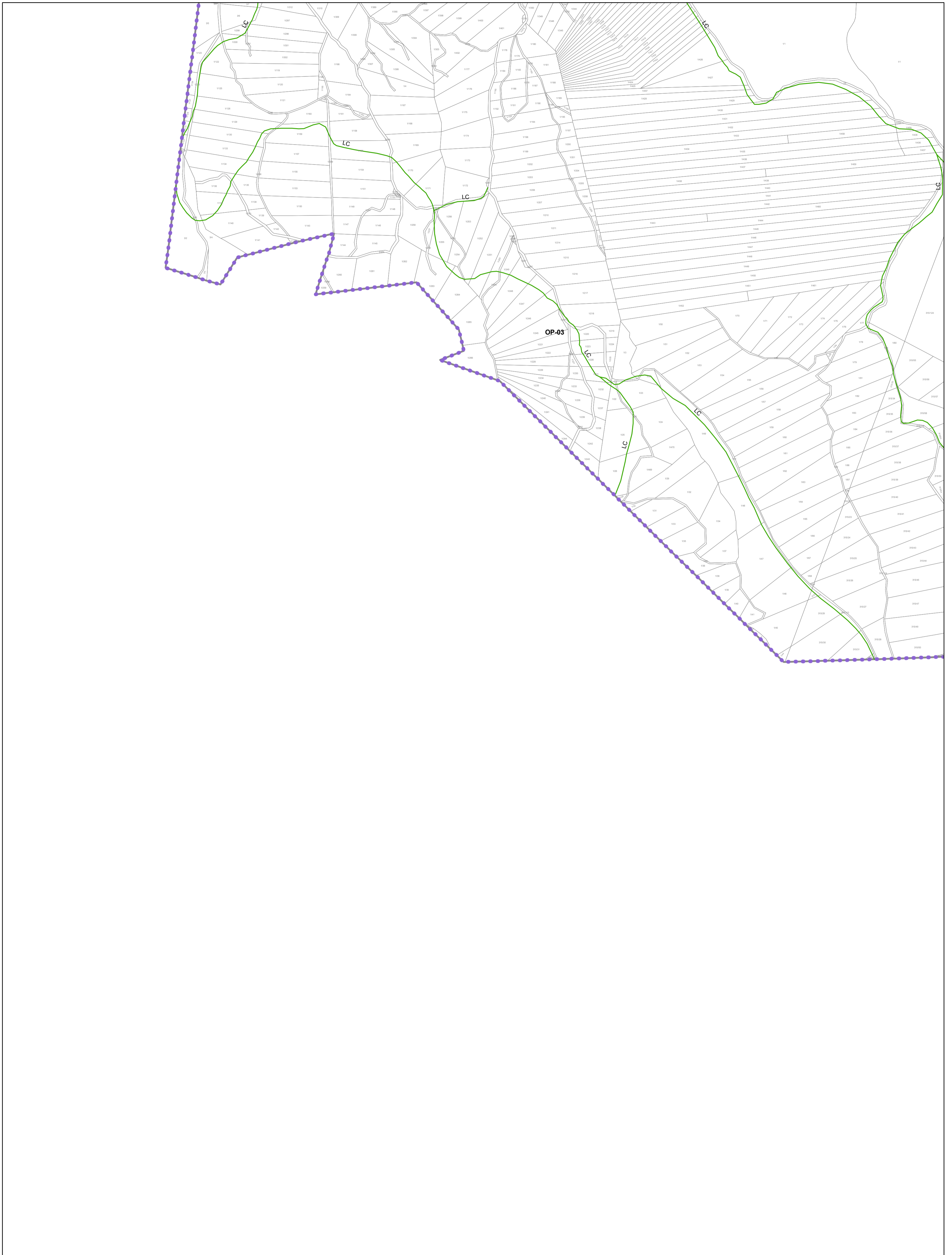
4 - 55



0 55 110 220 330 440 550 m

Vir: ZKP (GURS 2013), MZIP, Prostorski plan občine Ajdovščina

M = 1:5.000



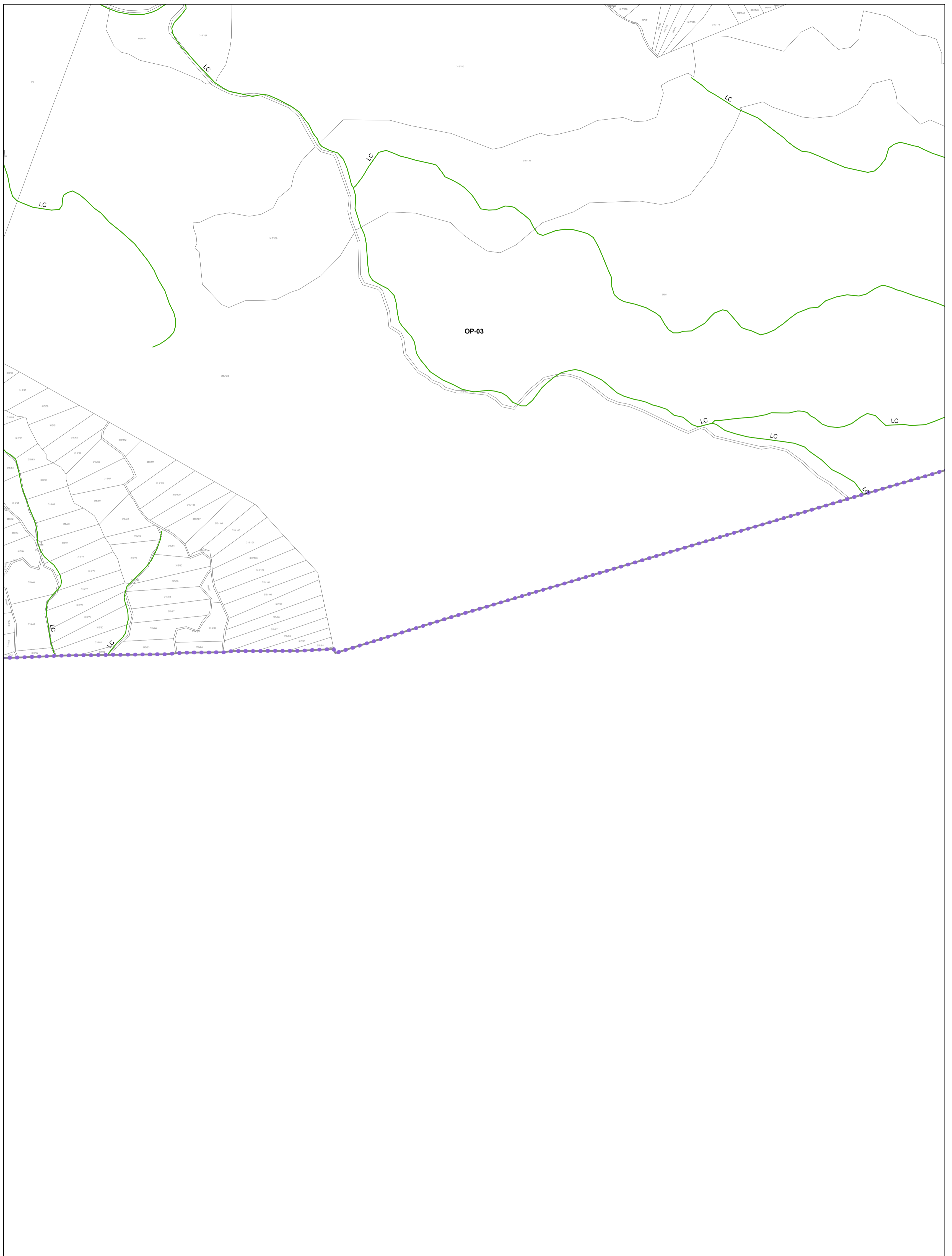
OBČINA AJDOVŠČINA C2227

0 55 110 220 330 440 550 m

Vir: ZKP (GURS 2013), MZIP, Prostorski plan občine Ajdovščina

M = 1:5.000

4 - 57




OBČINA AJDOVŠČINA C2228

0 55 110 220 330 440 550 m

Vir: ZKP (GURS 2013), MZIP, Prostorski plan občine Ajdovščina

M = 1:5.000

4 - 58




0 55 110 220 330 440 550 m

Vir: ZKP (GURS 2013), MZIP, Prostorski plan občine Ajdovščina

M = 1:5.000

4 - 59



0 55 110 220 330 440 550 m

Vir: ZKP (GURS 2013), MZIP, Prostorski plan občine Ajdovščina

M = 1:5.000

4 - 60