







LEGENDA





2. PREGLEDNA KARTA S PRIKAZOM OSNOVNE NAMENSKE RABE IN KLJUČNIH OMREŽIJ GOSPODARSKE JAVNE INFRASTRUKTURE

 Meja Občine Ajdovščina






OBMOČJA OSNOVNE NAMENSKE RABE PROSTORA

-  I. STAVBNA ZEMLJIŠČA
-  II. KMETIJSKA ZEMLJIŠČA
-  III. GOZDNA ZEMLJIŠČA
-  IV. VODE
-  V. DRUGA ZEMLJIŠČA





KLJUČNA OMREŽJA PROMETNE INFRASTRUKTURE

-  Avtoceste in hitre ceste s priključki
-  Ostale državne ceste
-  Lokalne ceste
-  Železnice

KLJUČNA OMREŽJA GOSPODARSKE JAVNE INFRASTRUKTURE

-  Cevovodi za pitno vodo
-  Cevovodi za odpadno vodo
-  Elektroenergetski vodi
-  Plinovodi
-  Komunikacijski vodi

3. PRIKAZ OBMOČIJ ENOT UREJANJA PROSTORA, OSNOVNE OZIROMA PODROBNEJŠE NAMENSKE RABE PROSTORA IN PROSTORSKIH IZVEDBENIH POGOJEV

-  Mreža TTN5
-  Meja Občine Ajdovščina
-  DKN (GURS)
-  Register stavb (GURS)











POJASNILO OZNAKE ENOTE UREJANJA PROSTORA - EUP










BA-10 IG [d]
AJ-003 BC [OPPN]






BA okrajšava imena naselja (po GURS), glej karto 1-02
10 zaporedna številka EUP v naselju (po GURS)
[d] tip ureditvene enote
[OPPN] način urejanja z občinskim podrobnim prostorskim načrtom










OBMOČJA PODROBNEJŠE NAMENSKE RABE PROSTORA









OBMOČJA STAVBNIH ZEMLJIŠČ









-  S - OBMOČJA STANOVANJ
-  SS - stanovanjske površine
-  SS - plan
-  SB - stanovanjske površine za posebne namene
-  SK - površine podeželskega naselja
-  SK - plan
-  SKk - površine samostojnih kmetij
-  SKk - plan
-  SKg - površine kmetijskih gospodarskih objektov
-  SKg - plan





-  C - OBMOČJA CENTRALNIH DEJAVNOSTI
-  CU - osrednja območja centralnih dejavnosti
-  CU - plan
-  CDi - površine za izobraževanje
-  CDc - površine za verske dejavnosti
-  CDc - plan
-  CDm - površine za mešane dejavnosti
-  CDm - površine za mešane dejavnosti
-  CD - druga območja centralnih dejavnosti










-  I - OBMOČJA GOSPODARSKIH DEJAVNOSTI
-  IG - gospodarske cone
-  IG - plan
-  IK - površine z objekti za kmetijsko proizvodnjo
-  IK - plan

-  B - POSEBNA OBMOČJA
-  BD - površine za trgovino in storitve
-  BD - plan
-  BC - območja športnih centrov
-  BC - plan
-  BT - površine za turizem
-  BT - plan
-  BTg - površine za gozdarske in lovske kočje
-  BTg - plan

-  Z - OBMOČJA ZELENIH POVRŠIN
-  ZS - površine za oddih, rekreacijo in šport
-  ZS - plan
-  ZP - površine parkov
-  ZP - plan
-  ZK - površine pokopališča
-  ZK - plan
-  ZD - druge urejene zelene površine



-  P - OBMOČJA PROMETNIH POVRŠIN
-  PC - površine cest
-  PC - plan
-  PŽ - površine železnic
-  PL - površine letališča
-  PL - plan
-  PO - ostale prometne površine
-  PO - plan

-  E - OBMOČJA ENERGETSKE INFRASTRUKTURE
-  Ee - površine za oskrbo z električno energijo
-  Ee - plan
-  Ep - površine za oskrbo s plinom



-  O - OBMOČJA OKOLJSKE INFRASTRUKTURE
-  Ov - površine za oskrbo z vodo
-  Ov - plan
-  Oc - površine čistilne naprave
-  Oc - plan
-  Oo - površine za odlagališče odpadkov
-  Oo - plan
-  Ok - površine za komunalne dejavnosti
-  Ok - plan

-  T - OBMOČJA KOMUNIKACIJSKE INFRASTRUKTURE
-  T - plan




OBMOČJA KMETIJSKIH ZEMLJIŠČ

-  K1 - najboljša kmetijska zemljišča
-  K2 - druga kmetijska zemljišča




OBMOČJA GOZDNIH ZEMLJIŠČ




-  G - gozdna zemljišča
-  Gv - varovalni gozd

OBMOČJA VODA

-  VC - Celinske vode
-  VI - Območja vodne infrastrukture
-  VI - plan

OBMOČJA DRUGIH ZEMLJIŠČ






-  N - OBMOČJA ZA POTREBE VARSTVA PRED NARAVNIMI IN DRUGIMI NESREČAMI
-  N - plan
-  OO - OSTALA OBMOČJA

-  Meja območja veljavnega državnega prostorskega načrta
-  Meja območja enote urejanja prostora
-  X - ukinitav stavbnega zemljišča




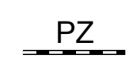
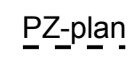
PROSTORSKI IZVEDBENI POGOJI Ureditvene enote

- [v] - vas (strnjena zazidava prostostojećih objektov srednjega merila)
- [vi] - vila
- [vij] - vaško jedro (strnjena zazidava objektov srednjega merila)
- [tz] - trška zazidava
- [e] - enodružinska zazidava (zazidava prostostojećih objektov manjšega merila)
- [dv] - dvojčki
- [x] - svojestveno oblikovanje
- [b] - bloki (zazidava prostostojećih objektov ali objektov v nizu srednjega merila)
- [d] - dvoranski objekti (prostostojećih ploščati objekti srednjega do velikega merila)
- [p] - prometne površine (brez objektov)
- [n] - infrastrukturni objekti in naprave
- [zi] - igrišča, igralne površine, zelenice
- [zk] - pokopališča
- [zp] - parkovne površine

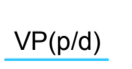
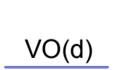
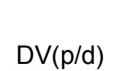

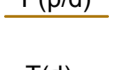
4. PRIKAZ OBMOČIJ ENOT UREJANJA PROSTORA IN GOSPODARSKE JAVNE INFRASTRUKTURE

-  Meja Občine Ajdovščina
-  DKN (GURS)
-  Register stavb (GURS)
-  Meja območja enote urejanja prostora
-  Meja območja veljavnega prostorskega akta












PROMETNA INFRASTRUKTURA

-  DC Avtoceste in hitre ceste s priključki
-  DP Ostale državne ceste
-  LC Lokalne ceste
-  PZ Železnice
-  PZ-plan Železnice - predvideno

Komunikacijski vodi in energetski vodi, vodi okoljske infrastrukture ter drugi gradbeno inženirski objekti (p/d = prenosni/distribucijski)

-  VP(p/d) Cevovodi za pitno vodo
-  VO(d) Cevovodi za odpadno vodo
-  DV(p/d) Elektroenergetski vodi
-  P(p/d) Plinovodi
-  T(d) Komunikacijski vodi

Komunalne naprave

-  VP - vodohran
-  VP - zajetje in zajeti izvir
-  VP - objekti vodne infrastrukture
-  VP - razbremenilnik
-  VP - črpališče
-  VO - čistilna naprava
-  VO - črpališče
-  VO - razbremenilnik
-  DV - transformatorska postaja
-  P - merno-regulacijska postaja
-  T - objekti telekomunikacijske infrastrukture