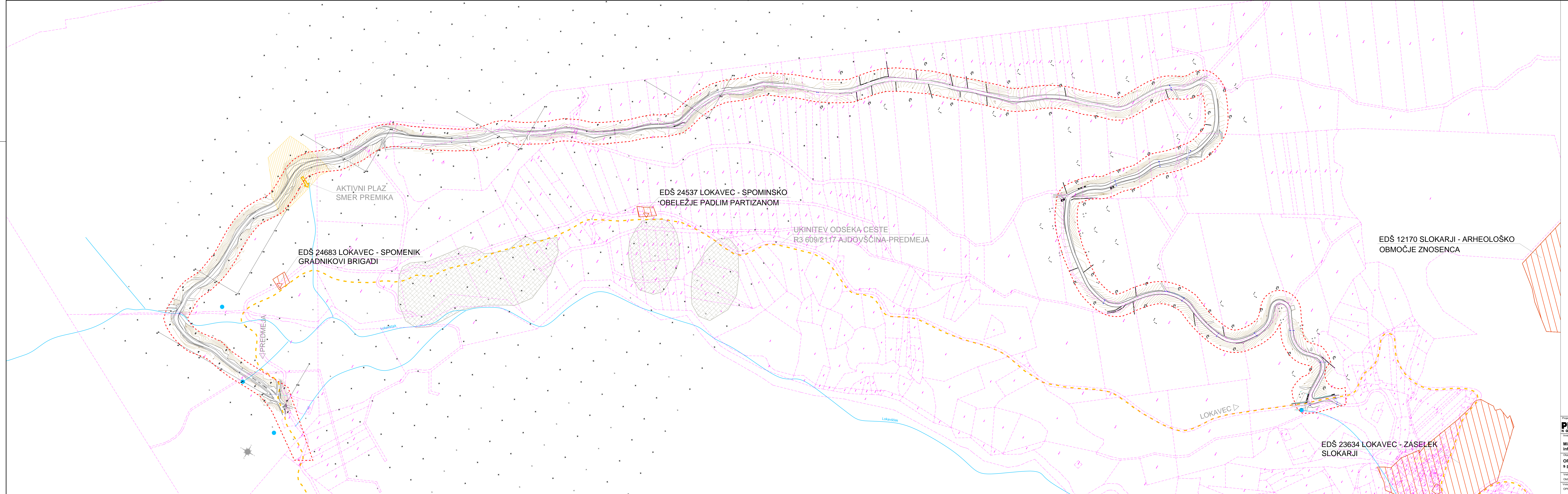


A3x5-420x1486
A: 0,62 m²
28.07.2011
5. DOPOLNENI OSNUTEK_Varnostna.dwg



- LEGENDA:
- TRASA OBSTOJEČE CESTE AJDOVŠČINA-PREDMEJA
 - OBMOČJE OPPN
 - OBMOČJA SPLAZITVE
 - OBMOČJA SPLAZITVE - AKTIVNI PLAZ
 - OBMOČJA KULTURNE DEDIŠČINE
 - IZVIR, VODOTOK

		Risba:	
za infrastrukturo, Direkcija RS za in Občina Ajdovščina		PRIKAZ UREDITEV, POTREBNIH ZA VAROVANJE OKOLJA, NARAVNIH VIROV IN OHRANJANJE NARAVE - KULTURNOPARVSTVENA OBMOČJA	
		Merilo: 1:2500	
ostorsko ureditev skupnega pomena za škodovane državne ceste R3-609/2117		Odgovorni vodja projekta:	
		Tomaž Mohorčič, univ.dipl.inž.arh.	
ostorski načrt		Odgovorni projektor:	
		Tomaž Mohorčič, univ.dipl.inž.arh.	
Številka risa:		Številka projekta:	
11533		11533	
Datum:		Spremembe:	
September 2016		5.1	
Številka lista:		5.1	



LEGENDA:

- TRASA OBSTOJEČE CESTE AJDOVŠČINA-PREDMEJA
- OBMOČJE OPPN
- OBMOČJA SPLAZITVE
- OBMOČJA SPLAZITVE - AKTIVNI PLAZ
- EKOLOŠKO POMEMBNO OBMOČJE (EPO)
- NATURA 2000
- NARAVNA VREDNOTA (NV)
- ZAVAROVANO OBMOČJE (ZO)
- JAMA
- IZVIR, VODOTOK

Projekt:
PROJEKT.
NOVA GORICA

Investitor:

Ministrstvo za infrastrukturo, Direkcija RS za
infrastrukturo in Občina Ajdovščina

Objekt:
OPPN za prostorsko ureditev skupnega pomena za
s plazom poškodovane državne ceste R3-609/2117

Vrsta načrta:
Občinski prostorski načrt

Vredn. projekta dokumentacije:
OPPN

Številka načrta:
11533

Risba:

PRIKAZ UREDITVE, POTREBNIH ZA VAROVANJE OKOLJA, NARAVNIH
VIROV IN OHRANJANJE NARAVE - NARAVNOVARSTVENA OBMOČJA

Merilo: 1:2500

Odgovorni vodja projekta:

Tomaž Mohorčič, univ.dipl.inž.arh.

Odgovorni projektant:

Tomaž Mohorčič, univ.dipl.inž.arh.

Sodržalci:

Datum:
September 2016

Spremembe:

Številka lista:
2.2

A3x5-420x1486
A: 0,62 m²
28.07.2011
5. DOPOLNENI OSNUTEK - Varovanje.dwg

VAROVALNI GOZDOVI ŠT. 01095

AKTIVNI PLAZ
SMER PREMIKA

UKINITEV ODSEKA CESTE
R3 609/2117 AJDOVŠČINA-PREDMEJA

LOKAVEC

LEGENDA:

TRASA OBSTOJEČE CESTE AJDOVŠČINA-PREDMEJA
OBMOČJE OPPN

OBMOČJA SPLAZITVE
OBMOČJA SPLAZITVE - AKTIVNI PLAZ

VAROVALNI GOZD
IZVIR, VODOTOK

Projektant:
PROJEKT.
NOVA GORICA

Investitor:
Ministrstvo za infrastrukturo, Direkcija RS za infrastrukturo in Občina Ajdovščina

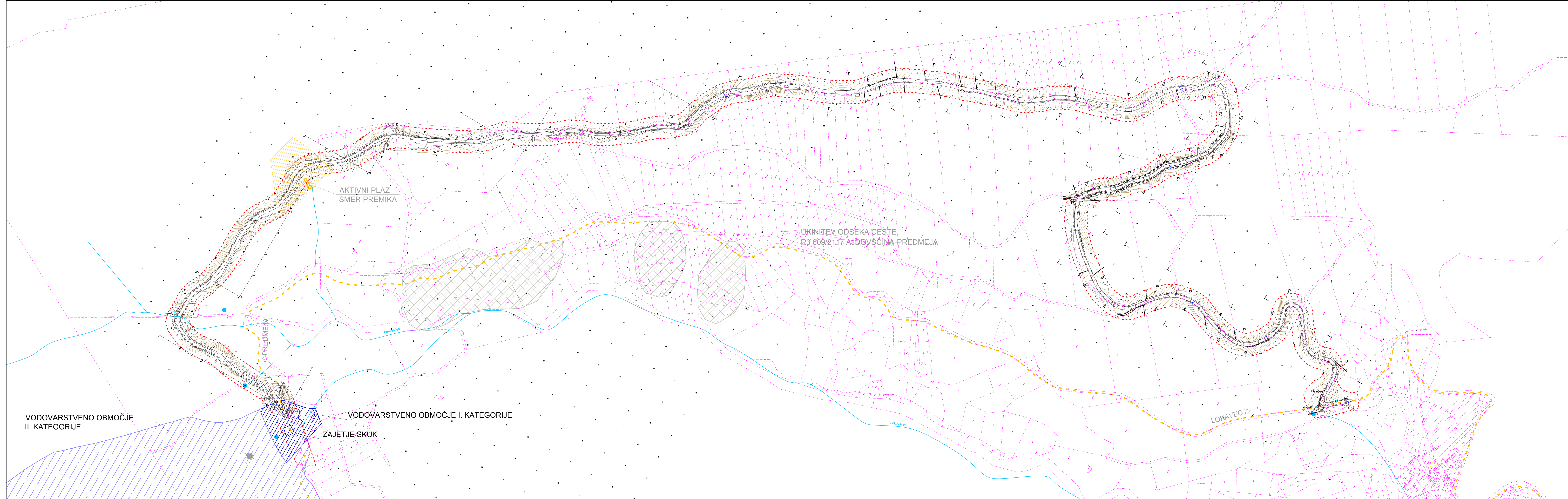
Opis:
OPPN za prostorsko ureditev skupnega pomena za s plazom poškodovane državne ceste R3-609/2117

Vrsta nabora:
Občinski podrobni prostorski načrt
Vrsta projekta:
OPPN








Risba:
PRIKAZ UREDITEV, POTREBNIH ZA VAROVANJE OKOLJA, NARAVNIH VIROV IN OHRANJANJE NARAVE - VAROVANI GOZDOVI
Merilo: 1:2500

Opisni vodja projekta:
Tomaž Mohorčič, univ.dipl.inž.arh.
Opisni projektant:
Tomaž Mohorčič, univ.dipl.inž.arh.

12. št.:
ZAPS 1418 A
14. št.:
ZAPS 1418 A
16. št.:
16. št.:
Spremembe:
Številka lista:
5.3



LEGENDA:

-  TRASA OBSTOJEČE CESTE AJDOVŠČINA-PREDMEJA
-  OBMOČJE OPPN
-  OBMOČJA SPLAZITVE
-  OBMOČJA SPLAZITVE - AKTIVNI PLAZ
-  IZVIR, VODOTOK
-  VODOVARSTVENO OBMOČJE (I)
-  VODOVARSTVENO OBMOČJE (II)

		Raba: PRISK UREDITEV, POTREBNIH ZA VAROVANJE OKOLJA, NARAVNIH VIROV IN OHRANJANJE NARAVE - VODOVARNISTVA OKOLJA Merilo: 1:2500 Odgovorni vodja projekta: Tomaž Monoriko, univ.dipl.inž.arh. Odgovorni projektant: Tomaž Monoriko, univ.dipl.inž.arh. Sodeloval: Tomaž Monoriko, univ.dipl.inž.arh.	
za infrastrukturo, Direkcija RS za in v Občina Ajdovščina		16.8 : ZAPS 1418 A 16.8 : ZAPS 1418 A 16.8 : 16.8 :	
torstorsko ureditev skupnega pomena za kodavane državne ceste R3-609/217		Sredstva izsta: 5,4	
storski načrt			
izporazje Številna načrta: 11533	Številna projekta: 11533	Datum: September 2016	Spremembe: