


S

LEGENDA

MEJE ZEMLJIŠČ

OBMOČJE OPPN

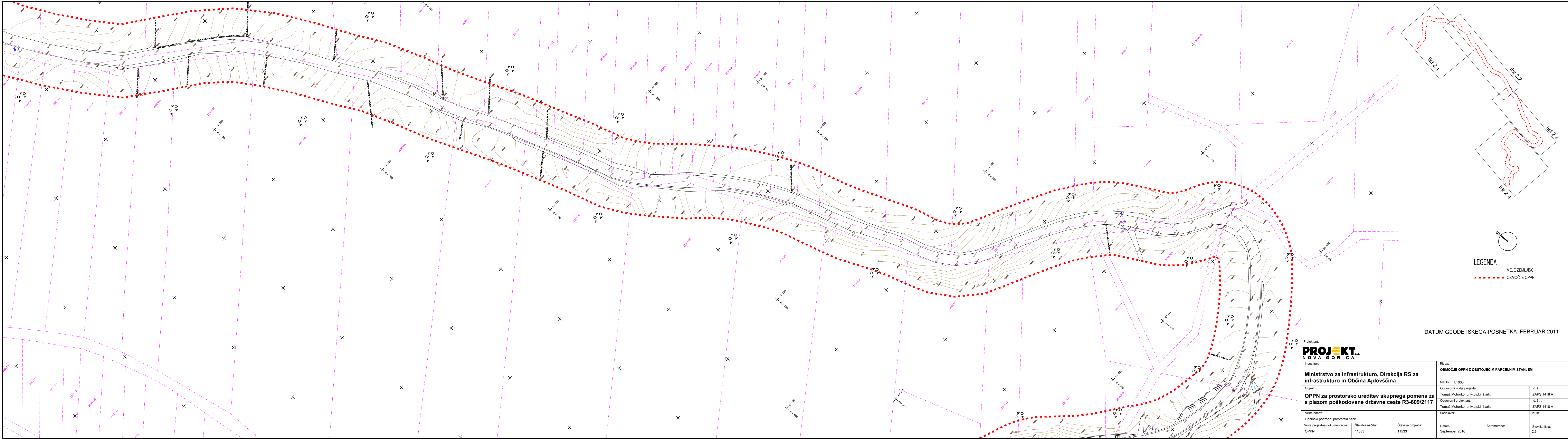
Projektant: <b>PROJEKT</b> NOVA GORICA					
Investitor: <b>Ministrstvo za infrastrukturo, Direkcija RS za infrastrukturo in Občina Ajdovščina</b>			Risba: <b>OBMOČJE OPPN Z OBSTOJEČIM PARCELNIM STANJEM</b>		
Objekt: <b>OPPN za prostorsko ureditev skupnega pomena za s plazom poškodovane državne ceste R3-609/2117</b>			Merilo: 1:1000		
Vrsta načrta: Občinski podrobni prostorski načrt			Odgovorni vodja projekta: Tomaž Mohorko, univ.dipl.inž.arh.	Id. št. : ZAPS 1418 A	
			Odgovorni projektant: Tomaž Mohorko, univ.dipl.inž.arh.	Id. št. : ZAPS 1418 A	
			Sodelavci:		Id. št. :
Vrsta projektne dokumentacije: OPPN	Številka načrta: 11533	Številka projekta: 11533	Datum: September 2016	Spremembe:	Številka lista: 2.1



DATUM GEODETSKEGA POSNETKA: FEBRUAR 2011

Projektant: <b>PROJEKT.</b> NOVA GORICA					
Investitor: <b>Ministrstvo za infrastrukturo, Direkcija RS za infrastrukturo in Občina Ajdovščina</b>					
Objekt: <b>OPPN za prostorsko ureditev skupnega pomena za s plazom poškodovane državne ceste R3-609/2117</b>			Risba: <b>OBMOČJE OPPN Z OBSTOJEČIM PARCELNIM STANJEM</b>		
Vrsta načrta: Občinski podrobni prostorski načrt			Merilo: 1:1000		
Vrsta projektna dokumentacije: OPPN			Datum: September 2016		
Številka načrta: 11533			Spremembe: 2.2		
Številka projekta: 11533			Številka lista: 2.2		
Odgovorni vodja projekta: Tomaž Mohorčič, univ.dipl.inž.arh.			Id. št.: ZAPS 1418 A		
Odgovorni projektant: Tomaž Mohorčič, univ.dipl.inž.arh.			Id. št.: ZAPS 1418 A		
Sodelavci:			Id. št.:		





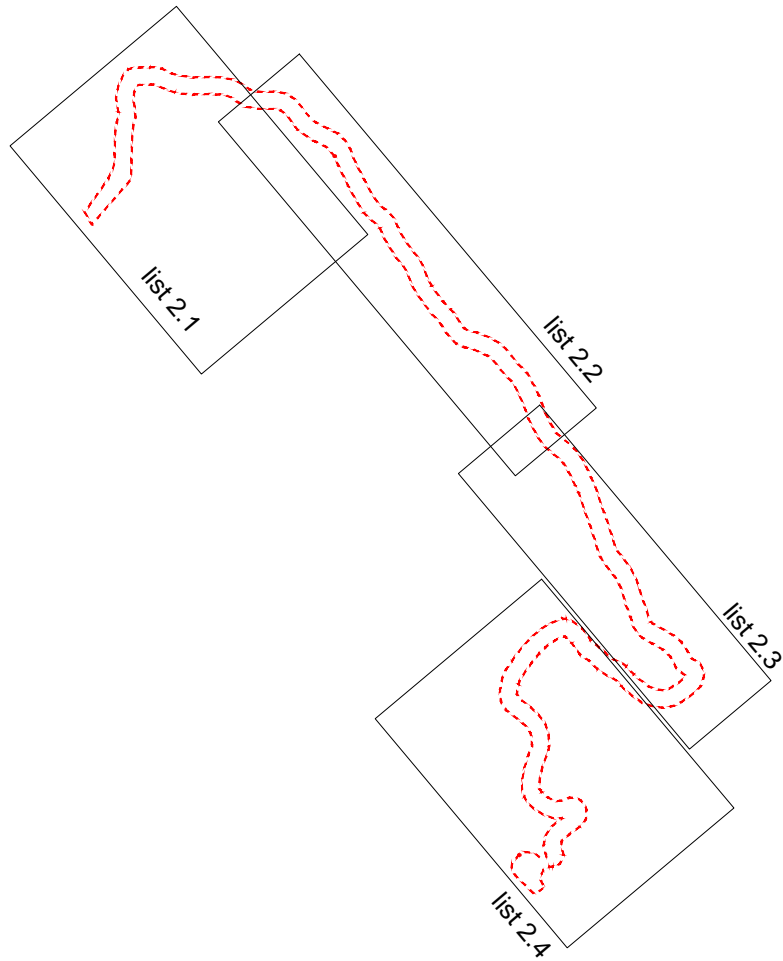
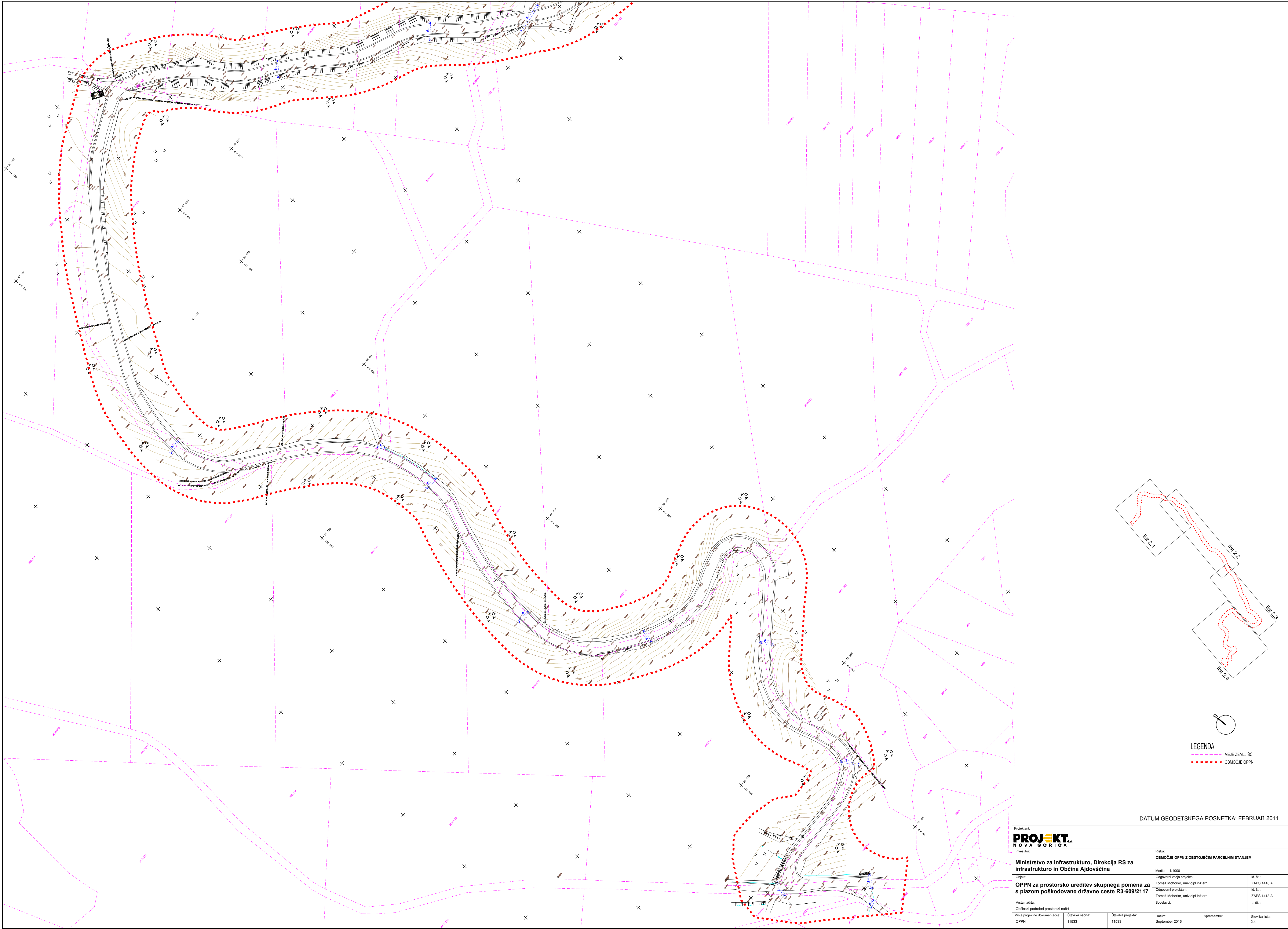
LEGENDA

- MEJE ZEMLJIŠČ
- OBMOČJE OPPN

DATUM GEODETSKEGA POSNETKA: FEBRUAR 2011

Projektant: <b>PROJEKT.</b> NOVA GORICA				
Investitor: <b>Ministrstvo za infrastrukturo, Direkcija RS za infrastrukturo in Občina Ajdovščina</b>				
Objekt: <b>OPPN za prostorsko ureditev skupnega pomena za s plazom poškodovane državne ceste R3-609/2117</b>		Risba: <b>OBMOČJE OPPN Z OBSTOJEČIM PARCELNIM STANJEM</b>		
Vrsta načrta: Občinski podrobni prostorski načrt		Merilo: 1:1000		
Vrsta projektna dokumentacije: OPPN		Datum: September 2016		
Številka načrta: 11533		Spremembe:		
Številka projekta: 11533		Številka lista: 2.3		
Odgovorni vodja projekta: Tomaž Mohorko, univ.dipl.inž.arh.		Id. št. : ZAPS 1418 A		
Odgovorni projektant: Tomaž Mohorko, univ.dipl.inž.arh.		Id. št. : ZAPS 1418 A		
Sodelavci:		Id. št. :		





LEGENDA

MEJE ZEMLJIŠČ

OBMOČJE OPPN

DATUM GEODETSKEGA POSNETKA: FEBRUAR 2011

Projektant: <b>PROJEKT.</b> NOVA GORICA					Risba: OBMOČJE OPPN Z OBSTOJEČIM PARCELNIM STANJEM	
Investitor: <b>Ministrstvo za infrastrukturo, Direkcija RS za infrastrukturo in Občina Ajdovščina</b>					Merilo: 1:1000	
Objekt: <b>OPPN za prostorsko ureditev skupnega pomena za s plazom poškodovane državne ceste R3-609/2117</b>					Odgovorni vodja projekta: Tomaž Mohorho, univ.dipl.inž.arh.	Id. št.: ZAPS 1418 A
					Odgovorni projektant: Tomaž Mohorho, univ.dipl.inž.arh.	Id. št.: ZAPS 1418 A
Vrsta načrta: Obidinski podrobni prostorski načrt					Sodelavci:	Id. št.:
Vrsta projektno dokumentacije: OPPN	Številka načrta: 11533	Številka projekta: 11533	Datum: September 2016	Spremembe:	Številka lista: 2.4	