

- LEGENDA**
- meje zemljišč
 - območje OPPN
 - parcelacija zemljišč
 - ureditev služnosti
 - potek ceste

Projektant: PROJEKT NOVA GORICA		DATUM GEODETSKEGA POSNETKA: JULIJ 2020			
Investitor: Ministrstvo za infrastrukturo, Direkcija RS za infrastrukturo in Občina Ajdovščina		Risba: NAČRT PARCELACIJE		Merilo: 1:1000	
Objekt: OPPN za prostorsko ureditev skupnega pomena za s plazom poškodovane državne ceste R3-609/2117		Odgovorni vodja projekta: Tomaž Mohorko, univ.dipl.inž.arh.		Id. št.: ZAPS 1418 A	
Vrsta načrta: Občinski podrobni prostorski načrt		Odgovorni projektant: Tomaž Mohorko, univ.dipl.inž.arh.		Id. št.: ZAPS 1418 A	
Vrsta projektne dokumentacije: OPPN		Številka načrta: 11533		Številka projekta: 11533	
		Datum: September 2016		Spremembe: Julij 2020	
		Številka lista: 6.1			



Projektant: **PROJEKT. NOVA GORICA**

Investitor: **Ministrstvo za infrastrukturo, Direkcija RS za infrastrukturo in Občina Ajdovščina**

Objekt: **OPPNa za prostorsko ureditev skupnega pomena za s plazom poškodovane državne ceste R3-609/2117**

Vrsta načrta: **Občinski podrobni prostorski načrt**

Vrsta projektna dokumentacije: **OPPNa**

Številka načrta: **11533**

Številka projekta: **11533**

Datum: **September 2016**

Spremembe: **Julij 2020**

Številka lista: **6.2**

Risba: **NAČRT PARCELACIJE**

Merilo: **1:1000**

Odgovorni vodja projekta: **Tomaž Mohorko, univ. dipl.inž.arh.**

Odgovorni projektant: **Tomaž Mohorko, univ. dipl.inž.arh.**


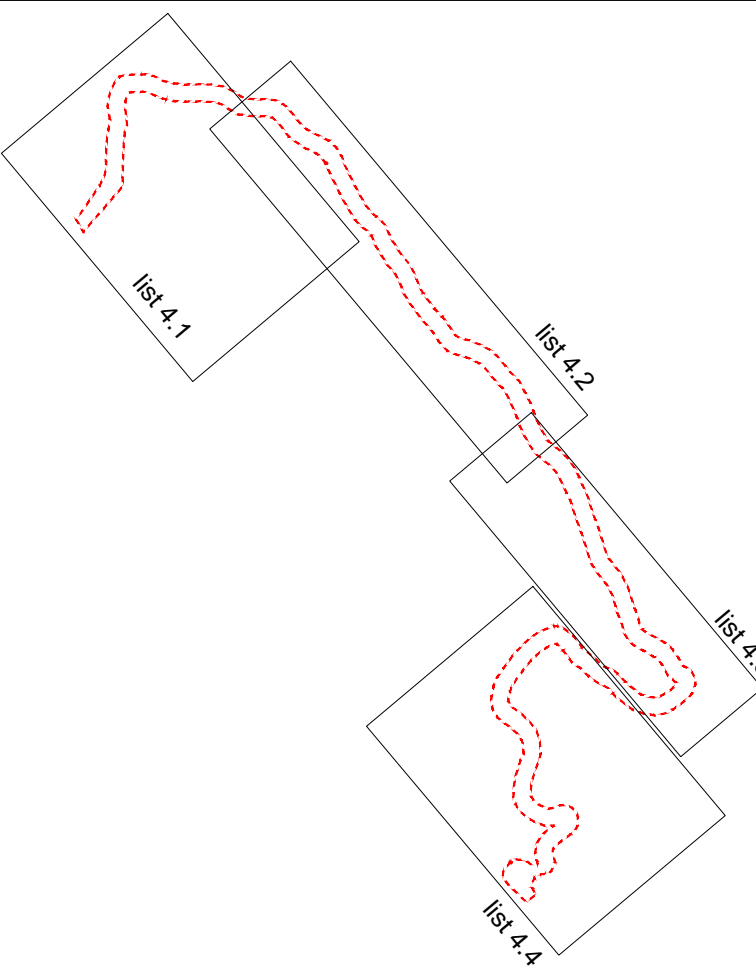
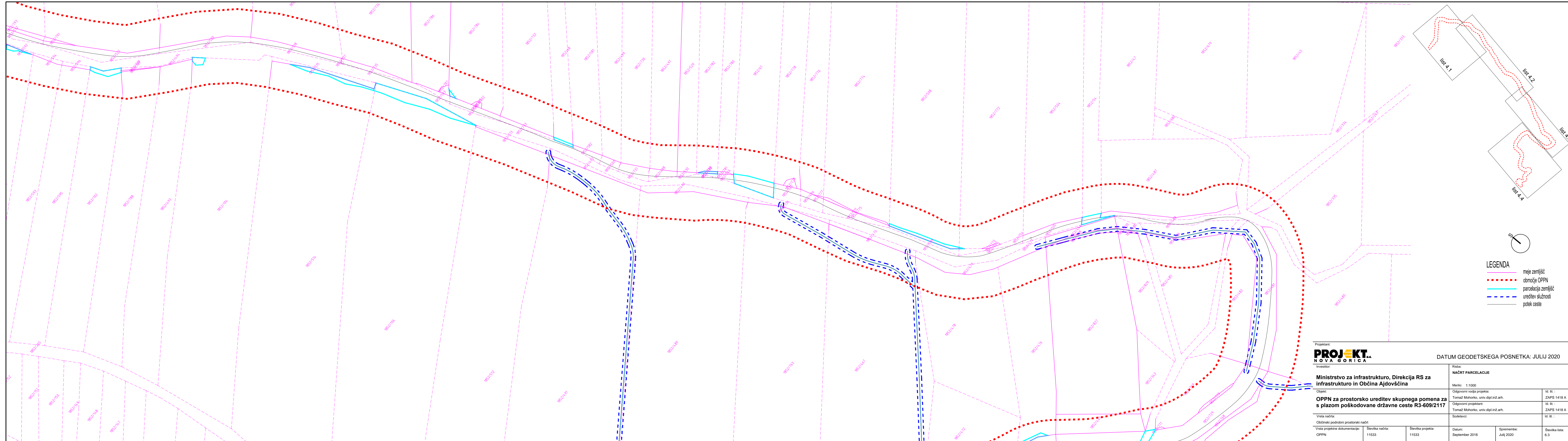
Sodestavci:

Datum GEODETSKEGA POSNETKA: **JULIJ 2020**

Id. št.: **ZAPS 1418 A**


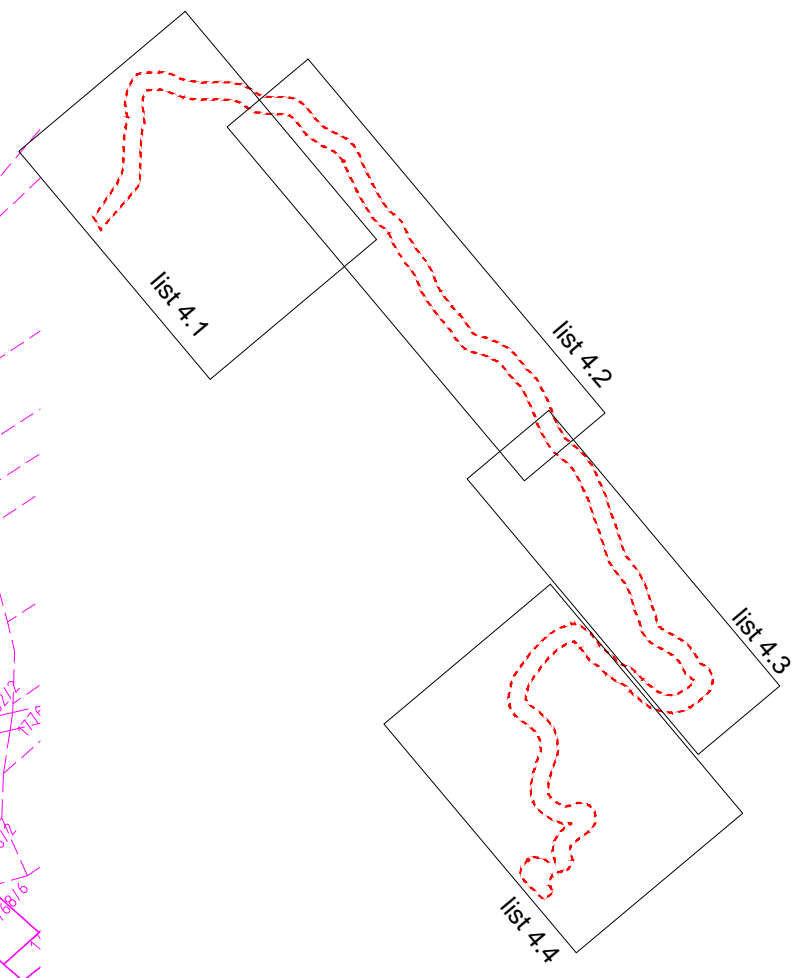
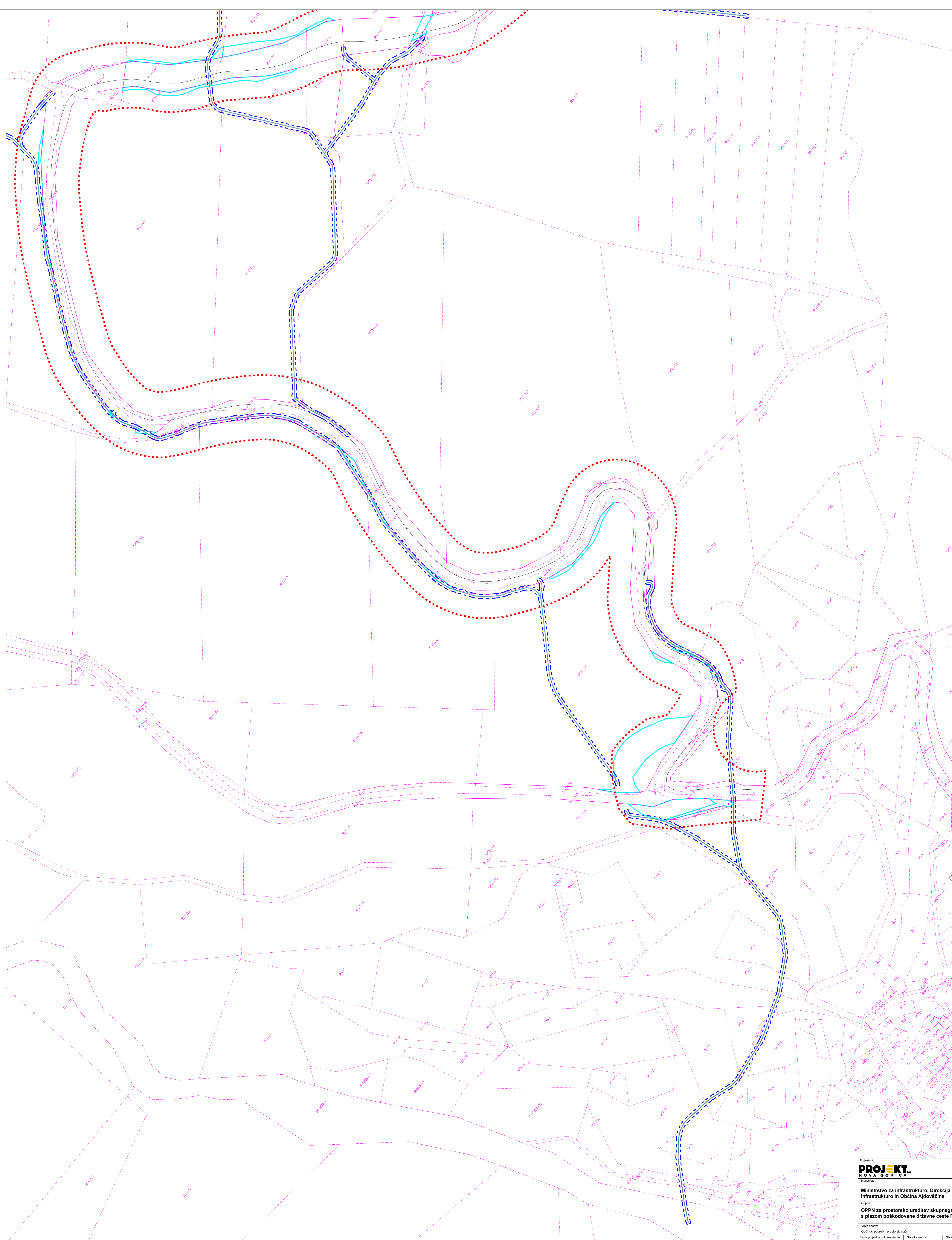
Id. št.: **ZAPS 1418 A**

Id. št.:



- LEGENDA**
- meje zemljišč
 - - - - območje OPPN
 - parcelacija zemljišč
 - - - - ureditev služnosti
 - potek ceste

Projektant: PROJEKT. NOVA GORICA		Datum geodetskega posnetka: JULIJ 2020		
Investitor: Ministrstvo za infrastrukturo, Direkcija RS za infrastrukturo in Občina Ajdovščina		Rišba: NAČRT PARCELACIJE		
Objekt: OPPN za prostorsko ureditev skupnega pomena za s plazom poškodovane državne ceste R3-609/2117		Merilo: 1:1000	Id. št.: ZAPS 1418 A	
Vrsta načrta: Občinski podrobni prostorski načrt		Odgovorni vodja projekta: Tomaž Mohorko, univ.dipl.inž.arh.	Id. št.: ZAPS 1418 A	
Vrsta projektno dokumentacije: OPPN		Odgovorni projektant: Tomaž Mohorko, univ.dipl.inž.arh.	Id. št.: 6.3	
Številka načrta: 11533		Številka projekta: 11533	Datum: September 2016	Spremembe: Julij 2020



LEGENDA

	meje zemljišč
	območje OPPN
	paradižnja zemljišča
	uročitev skrajnosti
	potnik ceste

DATUM GEODETSKEGA POSNETKA: JULIJ 2020

Projektar: PROJEKT NOVA GORICA		Naslov: NAČRT PARCELAČIJE	
Investitor: Ministrstvo za infrastrukturo, Direkcija RS za infrastrukturo in Občina Ajdovščina		Merilo: 1:1000	
Vrsta načrta: Občinski podrobni prostorski načrt		Datum: September 2016	
Viri projektno dokumentacije: OPPN		Sprememba: AUG 2020	
Območje vseh pravnih: Tomaz Mohorčič, univ.dipl.inž.arh.		Sklepi:	
Območje projektarja: Tomaz Mohorčič, univ.dipl.inž.arh.		Številka projekta: 11533	
Območje izvajalca:		Datum:	
Območje uporabnika:		Številka lista: 6/4	
Območje izvajalca:		Datum:	
Območje uporabnika:		Številka lista:	