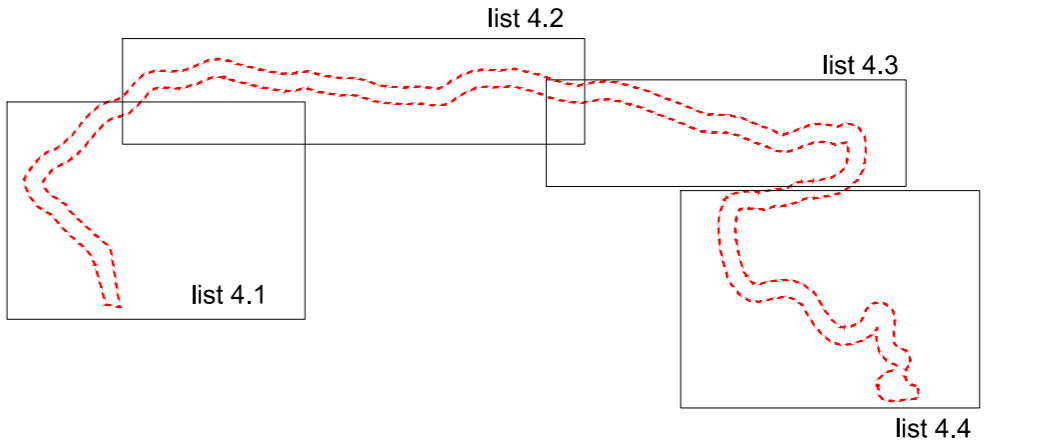



- LEGENDA**
- meje zemljišč
 - - - območje OPPN
 - parcelacija zemljišč
 - - - ureditev služnosti
 - potek ceste

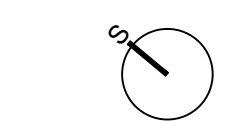
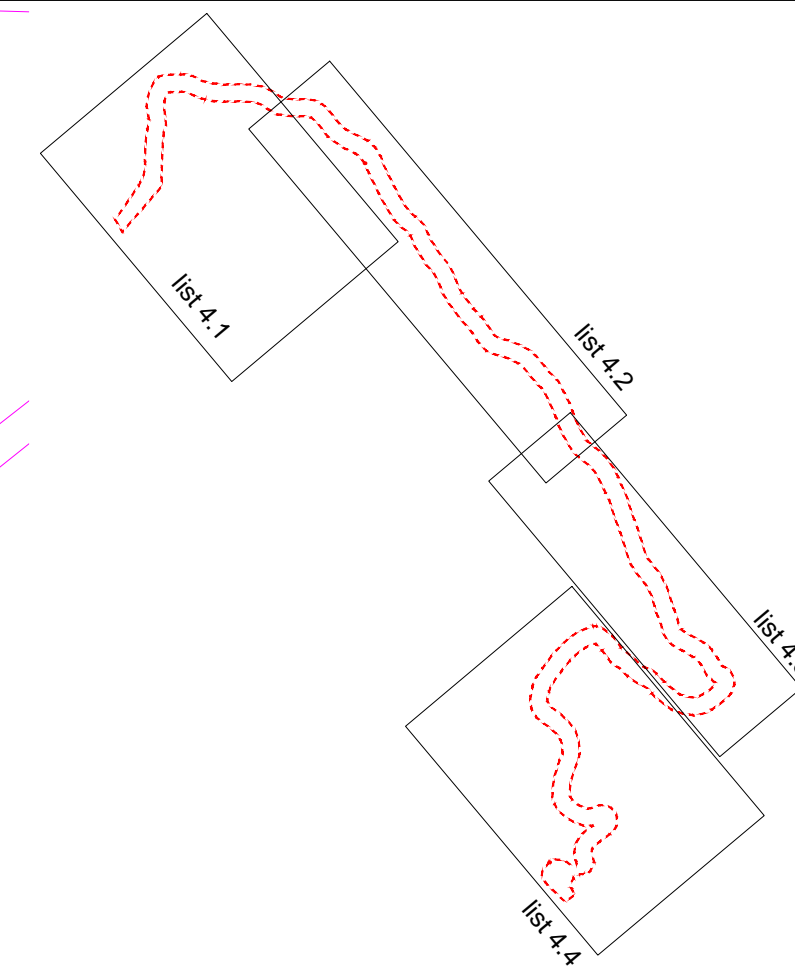
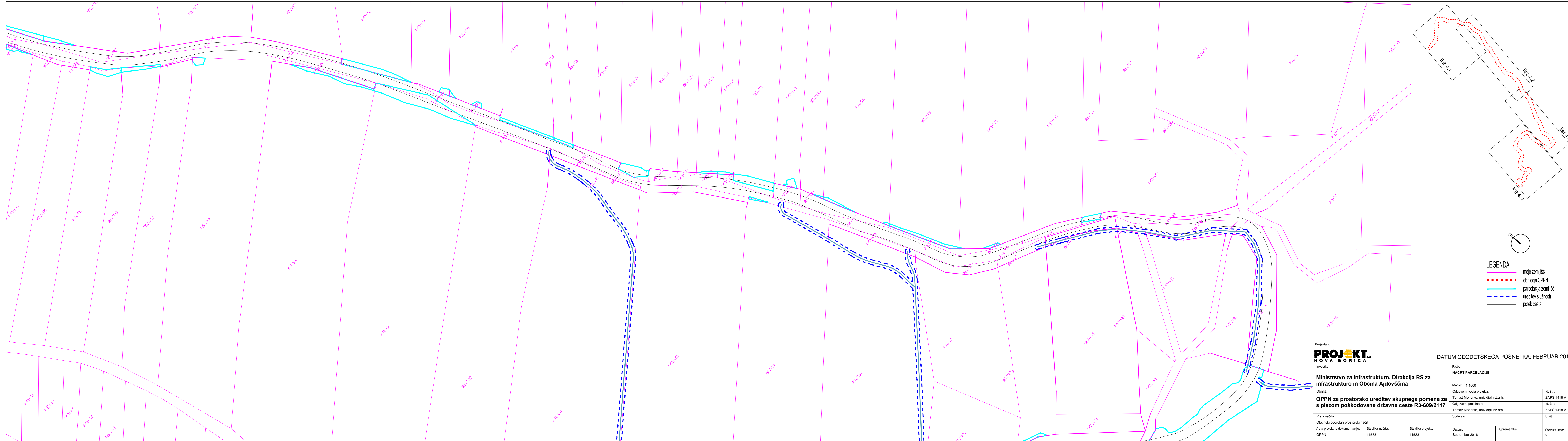
Projektant: PROJEKT NOVA GORICA		Datum geodetskega posnetka: FEBRUAR 2011			
Investitor: Ministrstvo za infrastrukturo, Direkcija RS za infrastrukturo in Občina Ajdovščina		Risba: NAČRT PARCELACIJE			
Objekt: OPP za prostorsko ureditev skupnega pomena za s plazom poškodovane državne ceste R3-609/2117		Merilo: 1:1000		Id. št.: ZAPS 1418 A	
Vrsta načrta: Občinski podrobni prostorski načrt		Odgovorni vodja projekta: Tomaž Mohorko, univ.dipl.inž.arh.		Odgovorni projektant: Tomaž Mohorko, univ.dipl.inž.arh.	
Vrsta projektna dokumentacije: OPP		Številka načrta: 11533		Številka projekta: 11533	
		Datum: September 2016		Spremembe: 6.1	
		Številka lista: 6.1			



- LEGENDA**
- meje zemljišč
 - - - območje OPPN
 - parcelacija zemljišč
 - - - ureditev služnosti
 - potek ceste


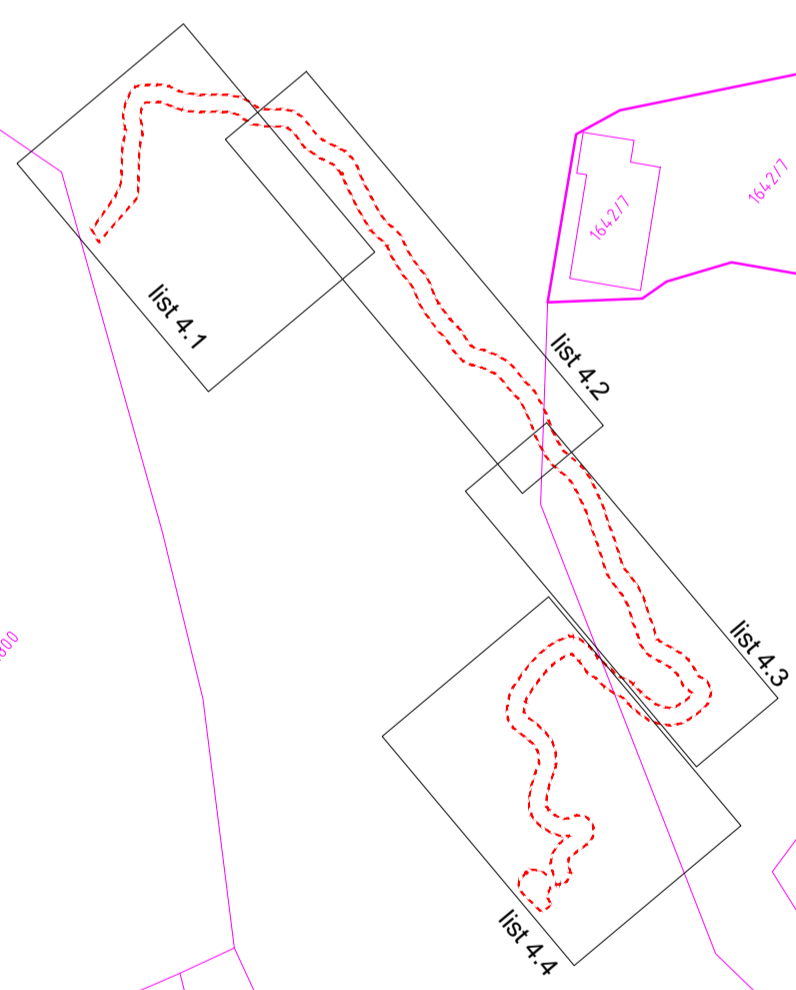
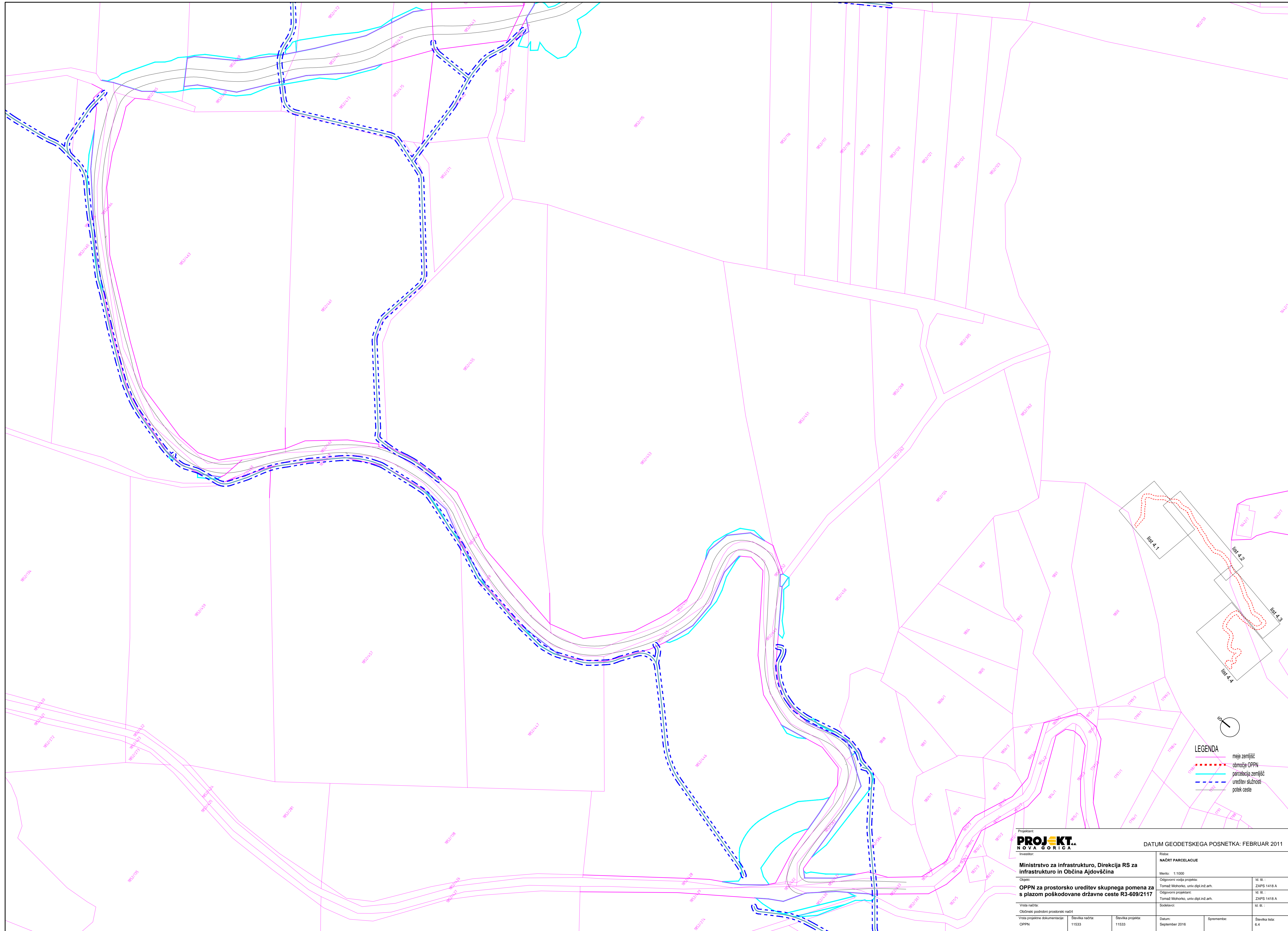


PROJEKT. NOVA GORICA		DATUM GEODETSKEGA POSNETKA: FEBRUAR 2011			
Investitor: Ministrstvo za infrastrukturo, Direkcija RS za infrastrukturo in Občina Ajdovščina		Raba: NAČRT PARCELACIJE		Merilo: 1:1000	
Objekt: OPPN za prostorsko ureditev skupnega pomena za s plazom poškodovane državne ceste R3-609/2117		Odgovorni vodja projekta: Tomaž Mohorik, univ.dipl.inž.arh.		Id. št.: ZAPS 1418 A	
Vrstna načrta: Občinski podrobni projektorski načrt		Sodelavci:		Id. št.:	
Vrstna projektna dokumentacija: OPPN	Številka načrta: 11533	Številka projekta: 11533	Datum: September 2016	Spremembe:	Številka lista: 6.2



- LEGENDA**
- meja zemljišč
 - območje OPPN
 - parcelacija zemljišč
 - ureditev služnosti
 - potek ceste

Projektant: PROJEKT. NOVA GORICA		DATUM GEODETSKEGA POSNETKA: FEBRUAR 2011	
Investitor: Ministrstvo za infrastrukturo, Direkcija RS za infrastrukturo in Občina Ajdovščina		Risba: NAČRT PARCELACIJE	
Objekt: OPPN za prostorsko ureditev skupnega pomena za s plazom poškodovane državne ceste R3-609/2117		Merilo: 1:1000	Id. št. : ZAPS 1418 A
Vrsta načrta: Občinski podrobni prostorski načrt		Odgovorni vodja projekta: Tomaž Mohorko, univ.dipl.inž.arh.	Id. št. : ZAPS 1418 A
Vrsta projektno dokumentacije: OPPN		Odgovorni projektant: Tomaž Mohorko, univ.dipl.inž.arh.	Id. št. : ZAPS 1418 A
Številka načrta: 11533	Številka projekta: 11533	Datum: September 2016	Spremembe: Številka lista: 6.3



- LEGENDA**
- meje zemljišč
 - - - območje OPPN
 - parcelacija zemljišč
 - - - ureditev služnosti
 - potek ceste

PROJEKT. NOVA GORICA		Datum GEODETSKEGA POSNETKA: FEBRUAR 2011	
Projektant: Ministrstvo za infrastrukturo, Direkcija RS za infrastrukturo in Občina Ajdovščina		Risba: NAČRT PARCELACIJE	
Investitor: OPPN za prostorsko ureditev skupnega pomena za s plazom poškodovane državne ceste R3-609/2117		Merilo: 1:1000	Id. št.: ZAPS 1418 A
Vrsta načrta: Občinski podrobni prostorski načrt		Odgovorni vodja projekta: Tomaž Mohorščak, univ.dipl.inž.arh.	Id. št.: ZAPS 1418 A
Vrsta projektna dokumentacija: OPPN		Številka načrta: 11533	Številka projekta: 11533
		Datum: September 2016	Spremembe: 6.4