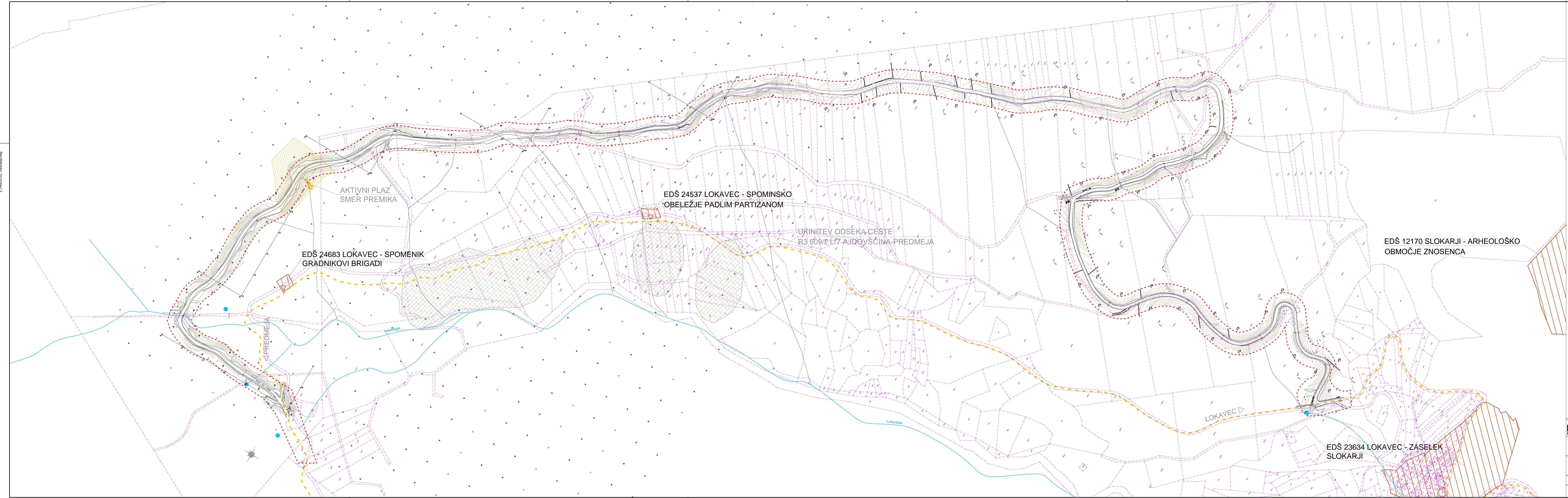


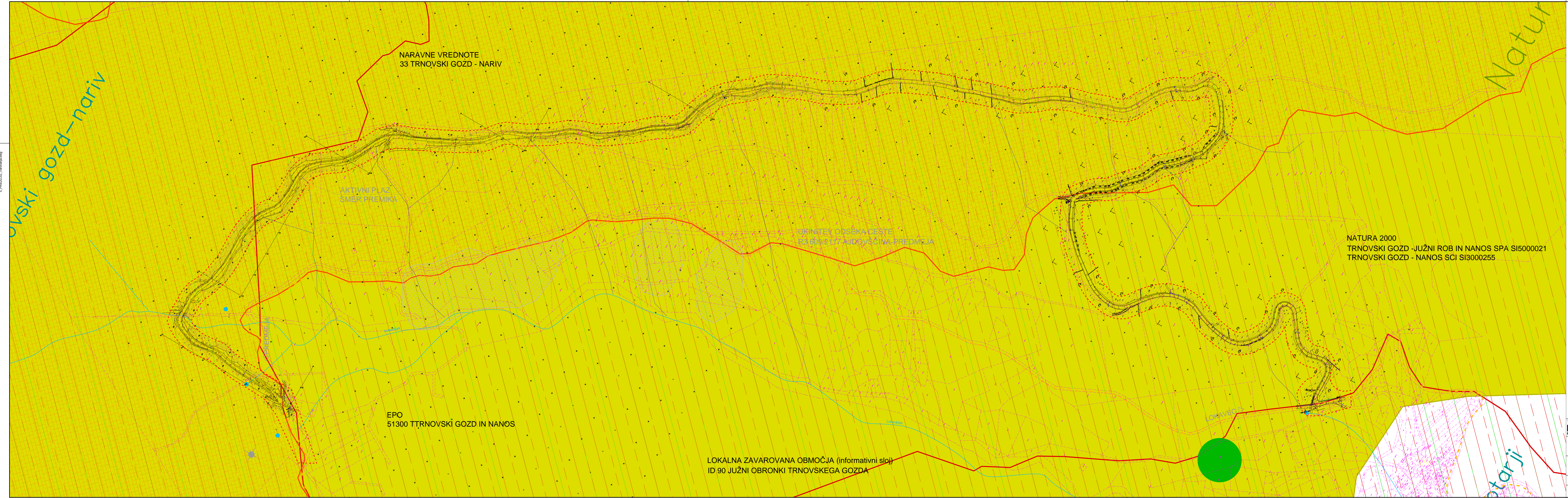
A3x5: 420x1486
A: 0,62 m²
28.07.2016
B: PREDLOG_VARNOSTI.dwg



- LEGENDA:**
- TRASA OBSTOJEČE CESTE AJDOVŠČINA-PREDMEJA
 - OBMOČJE OPPN
 - OBMOČJA SPLAZITVE
 - OBMOČJA SPLAZITVE - AKTIVNI PLAZ
 - OBMOČJA KULTURNE DEDIŠČINE
 - IZVIR, VODOTOK

PROJEKT. NOVA GORICA		Projekt: Prikaz ureditev, potrebnih za varovanje okolja, naravnih virov in ohranjanje narave - kulturnovarstvena območja Investitor: Ministrstvo za infrastrukturo, Direkcija RS za infrastrukturo in Občina Ajdovščina		Raba: Prikaz ureditev, potrebnih za varovanje okolja, naravnih virov in ohranjanje narave - kulturnovarstvena območja Merilo: 1:2500	
Opis: OPPN za prostorsko ureditev skupnega pomena za s plazom poškodovane državne ceste R3-609/2117		Odgovorni vodja projekta: Tomaž Mohorčič, univ.dipl.inž.arh. Odgovorni projektant: Tomaž Mohorčič, univ.dipl.inž.arh.		SI. št.: ZAPS 1418 A SI. št.: ZAPS 1418 A SI. št.:	
Vrsta načrta: Očitniški podrobni prostorski načrt		Datum: 11.09.2016		Spremembe: Julij 2020	
Vrsta projektna dokumentacija: OPPN		Številka načrta: 11533		Številka projekta: 11533	
		Datum: 11.09.2016		Spremembe: Julij 2020	
				Številka lista: 5/1	

A335-42041486
A: 0,62 m²
28.07.2016
B: PREDLOG_VARNOSTNEGA



NARAVNE VREDNOTE
33 TRNOVSKI GOZD - NARIV

AKTIVNI PLAZ
SMER PREMKA

IZBRINTEV ODSEKA CESTE
R3-609/Z17 AJDOVŠČINA-PREDMEJA

NATURA 2000
TRNOVSKI GOZD - JUŽNI ROB IN NANOS SPA SI5000021
TRNOVSKI GOZD - NANOS SCI SI3000255

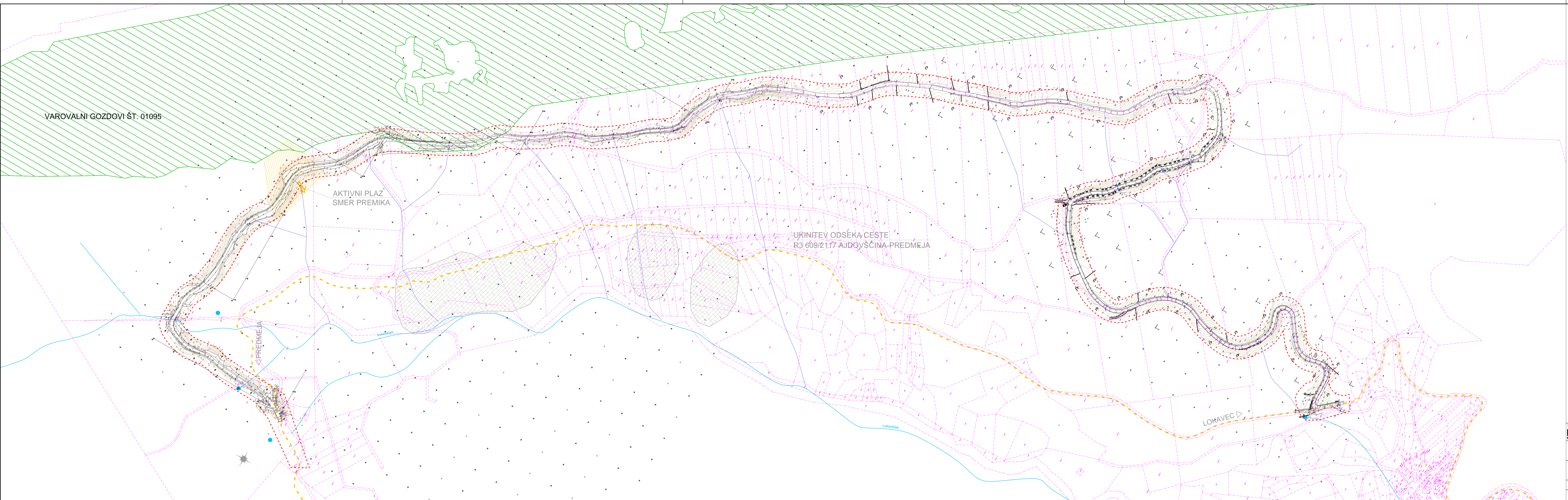
EPO
51300 TRNOVSKI GOZD IN NANOS

LOKALNA ZAVAROVANA OBMOČJA (informativni sloj)
ID 90 JUŽNI OBRONKI TRNOVSKEGA GOZDA

- LEGENDA:**
- TRASA OBSTOJEČE CESTE AJDOVŠČINA-PREDMEJA
 - OBMOČJE OPPN
 - OBMOČJA SPLAZITVE
 - OBMOČJA SPLAZITVE - AKTIVNI PLAZ
 - EKOLOŠKO POMEMBNO OBMOČJE (EPO)
 - NATURA 2000
 - NARAVNA VREDNOTA (NV)
 - ZAVAROVANO OBMOČJE (ZO)
 - JAMA
 - IZVIR, VODOTOK

PROJEKT. NOVA GORICA		Projekt: PRIKAZ UREDITEV, POTREBNIH ZA VAROVANJE OKOLJA, NARAVNIH VIROV IN OHRANJANJE NARAVE - NARAVNOVARSTVENA OBMOČJA Investitor: Ministrstvo za infrastrukturo, Direkcija RS za infrastrukturo in Občina Ajdovščina		Mera: 1:2500 Datum: September 2016	
Opis: OPPN za prostorsko ureditev skupnega pomena za s plazom poškodovane državne ceste R3-609/Z117		Odgovorni vodja projekta: Tomaž Mohorčič, univ.dipl.inž.arh. Odgovorni projektant: Tomaž Mohorčič, univ.dipl.inž.arh.		SI. št.: ZAPR-1418 A SI. št.: ZAPR-1418 A SI. št.:	
Vrsta načrta: Očitniški podrobni prostorski načrt		Številka projekta: 11533		Sprejemnik: Julij 2020	
Vrsta projekta: OPPN		Številka načrta: 11533		Številka lista: 5/2	

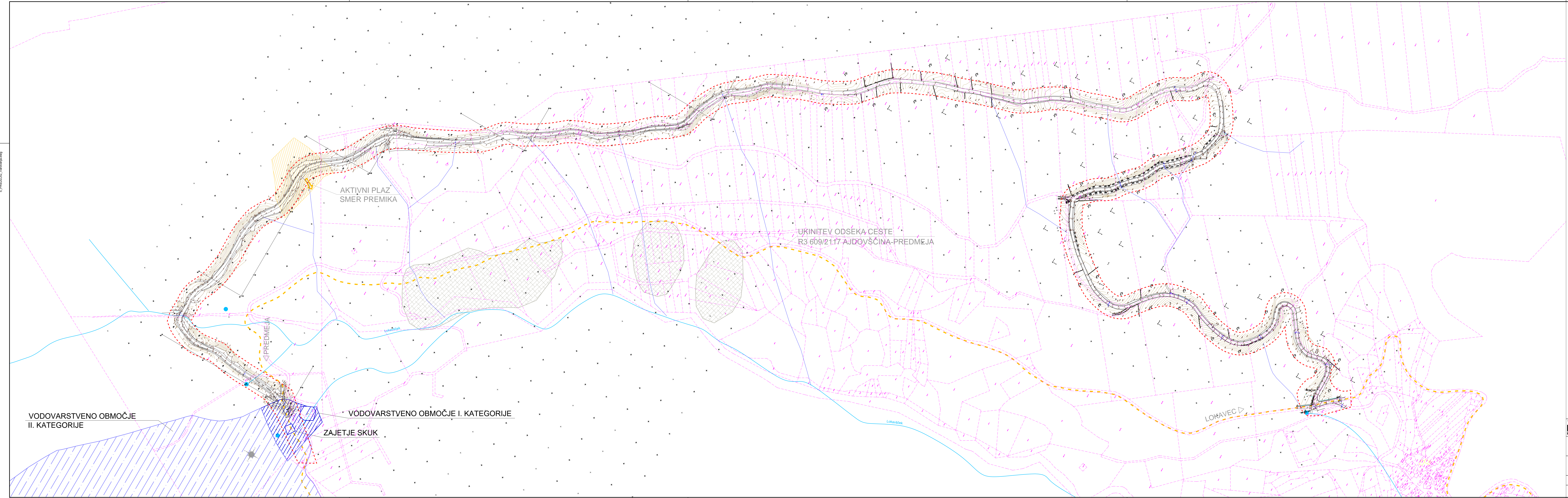
A3x5-420x1486
A: 0,62 m²
20.07.2016
B: PREDLOG_Varnostna.jpg



- LEGENDA:**
- TRASA OBSTOJEČE CESTE AJDOVŠČINA-PREDMEJA
 - OBMOČJE OPPN
 - OBMOČJA SPLAZITVE
 - OBMOČJA SPLAZITVE - AKTIVNI PLAZ
 - VAROVALNI GOZD
 - IZVIR, VODOTOK

PROJEKT. NOVA GORICA		Projekt: PRIKAZ UREDITEV, POTREBNIH ZA VAROVANJE OKOLJA, NARAVNIH VIROV IN OHRANJANJE NARAVE - VAROVANI GOZDOVI	
Investitor: Ministrstvo za infrastrukturo, Direkcija RS za infrastrukturo in Občina Ajdovščina		Merilo: 1:2500	
Opis: OPPNa za prostorsko ureditev skupnega pomena za s plazom poškodovane državne ceste R3-609/2117		Odgovorni vodja projekta: Tomaž Mohorčič, univ.dipl.inž.arh.	SI. št.: ZAPS 1418 A
Vrsta načrta: Očitniški podrobni prostorski načrt		Odgovorni projektant: Tomaž Mohorčič, univ.dipl.inž.arh.	SI. št.: ZAPS 1418 A
Vrsta projektna dokumentacije: OPPN	Številka načrta: 11533	Številka projekta: 11533	Datum: September 2016
		Datum: Juli 2020	Spremembe: 5.3
		Številka lista: 5.3	

A3x5-420x1486
A: 0,62 m²
20.07.2016
B: PREDLOG_VARNOSTNEGA



AKTIVNI PLAZ
SMER PREMIIKA

UKINITEV ODSEKA CESTE
R3 609/2117 AJDOVŠČINA-PREDMEJA

VODOVARSTVENO OBMOČJE
II. KATEGORIJE

VODOVARSTVENO OBMOČJE I. KATEGORIJE

ZAJETJE SKUK

LOKAVEC

LEGENDA:

- TRASA OBSTOJEČE CESTE AJDOVŠČINA-PREDMEJA
- OBMOČJE OPPN
- OBMOČJA SPLAZITVE
- OBMOČJA SPLAZITVE - AKTIVNI PLAZ
- IZVIR, VODOTOK
- VODOVARSTVENO OBMOČJE (I)
- VODOVARSTVENO OBMOČJE (II)

PROJEKT. NOVA GORICA		Projekt: PRIKAZ UREDITVE, POTREBNIH ZA VAROVANJE OKOLJA, NARAVNIH VIROV IN OHRANJANJE NARAVE - VODOVARSTVENA OBMOČJA	
Investitor: Ministrstvo za infrastrukturo, Direkcija RS za infrastrukturo in Občina Ajdovščina		Merilo: 1:2500	
Opis: OPPNa za prostorsko ureditev skupnega pomena za s plazom poškodovane državne ceste R3-609/2117		Odbornik vodja projekta: Tomaž Mohorčič, univ.dipl.inž.arh.	SI. št.: ZAPRS 1418 A
Vrsta načrta: Očrtnski podrobni prostorski načrt		Odbornik projektant: Tomaž Mohorčič, univ.dipl.inž.arh.	SI. št.: ZAPRS 1418 A
Vrsta projektna dokumentacija: OPPNa	Številka načrta: 11533	Številka projekta: 11533	Datum: September 2016
		Datum: September 2016	Spremembe: Julij 2020
		Številka lista: 5/4	