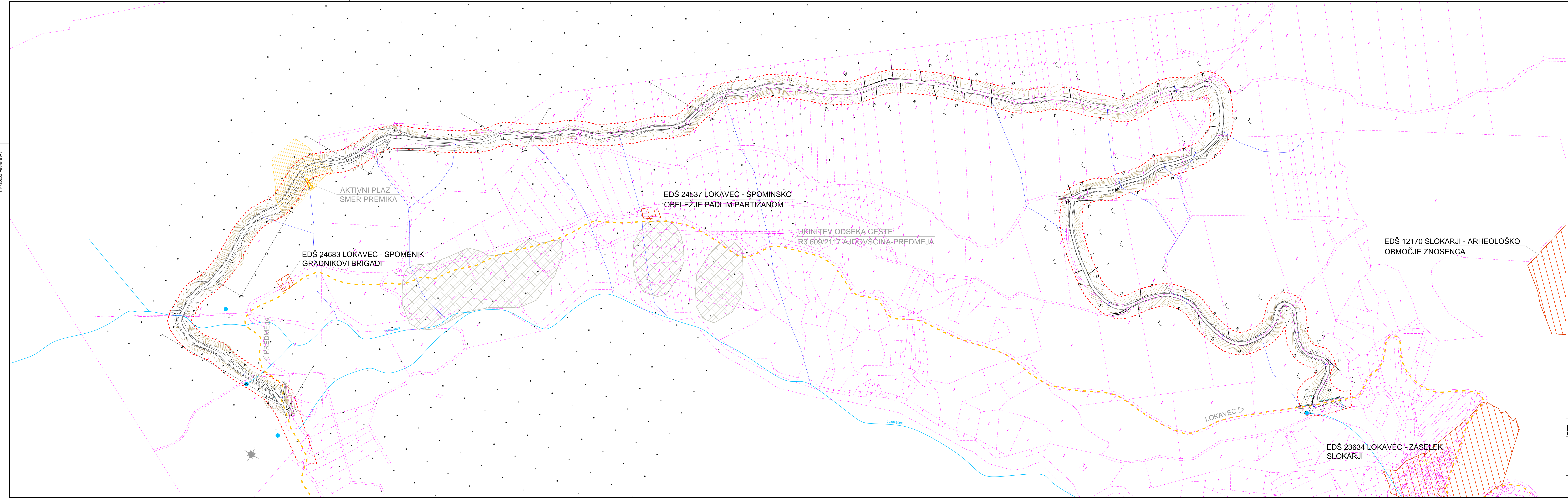


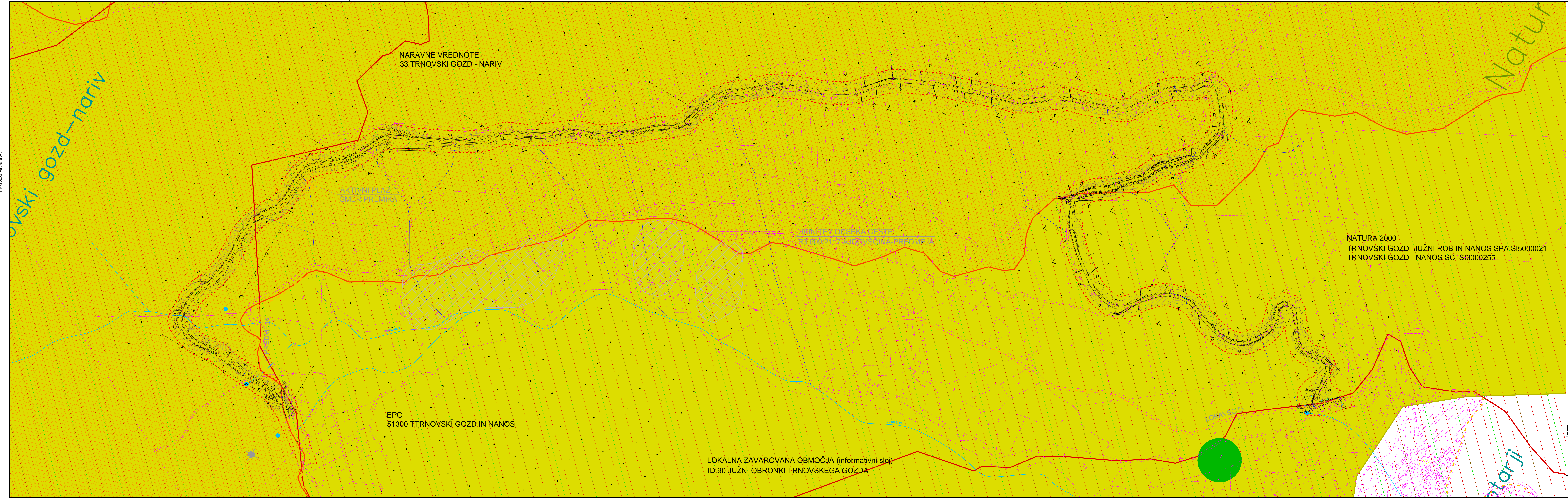
A3x5: 420x1486
A: 0,62 m²
28.07.2016
B_PREDLOG_Vzoriljaj.dwg



- LEGENDA:**
- - - TRASA OBSTOJEČE CESTE AJDOVŠČINA-PREDMEJA
 - - - OBMOČJE OPPN
 - OBMOČJA SPLAZITVE
 - OBMOČJA SPLAZITVE - AKTIVNI PLAZ
 - OBMOČJA KULTURNE DEDIŠČINE
 - IZVIR, VODOTOK

PROJEKT. NOVA GORICA		Projekt: PRIKAZ UREDITEV, POTREBNIH ZA VAROVANJE OKOLJA, NARAVNIH VIROV IN OHRANJANJE NARAVE - KULTURNOVARSTVENA OBMOČJA Investitor: Ministrstvo za infrastrukturo, Direkcija RS za infrastrukturo in Občina Ajdovščina Merilo: 1:2500	
Opis: OPPNa za prostorsko ureditev skupnega pomena za s plazom poškodovane državne ceste R3-609/2117		Odgovorni vodja projekta: Tomaž Mohorčič, univ.dipl.inž.arh.	SI. št.: ZAPS 1418 A
Vrsta načrta: Očitniški podrobni prostorski načrt		Odgovorni projektant: Tomaž Mohorčič, univ.dipl.inž.arh.	SI. št.: ZAPS 1418 A
Vrsta projekta dokumentacije: OPPNa	Številka načrta: 11533	Številka projekta: 11533	Datum: September 2016
		Spremembe: 	Številka lista: 5/1

A335-42041486
A: 0,62 m²
28.12.2016
B: PREDLOG_VARNOSTNEGA



NARAVNE VREDNOTE
33 TRNOVSKI GOZD - NARIV

AKTIVNI PLAZ
SMER PREMKA

IZVIRNI ODESEK CESTE
R3-609/217 AJDOVŠČINA-PREDMEJA

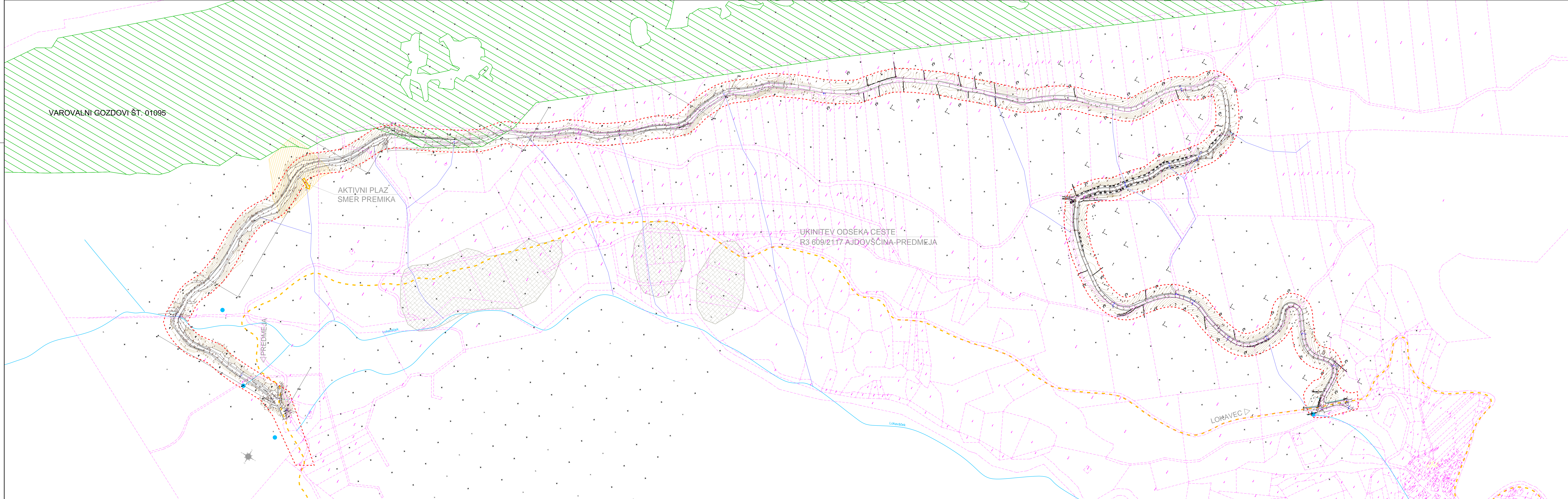
NATURA 2000
TRNOVSKI GOZD - JUŽNI ROB IN NANOS SPA SI5000021
TRNOVSKI GOZD - NANOS SCI SI3000255

EPO
51300 TRNOVSKI GOZD IN NANOS

LOKALNA ZAVAROVANA OBMOČJA (informativni sloj)
ID 90 JUŽNI OBRONKI TRNOVSKEGA GOZDA

- LEGENDA:**
- TRASA OBSTOJEČE CESTE AJDOVŠČINA-PREDMEJA
 - OBMOČJE OPPN
 - OBMOČJA SPLAZITVE
 - OBMOČJA SPLAZITVE - AKTIVNI PLAZ
 - EKOLOŠKO POMEMBNO OBMOČJE (EPO)
 - NATURA 2000
 - NARAVNA VREDNOTA (NV)
 - ZAVAROVANO OBMOČJE (ZO)
 - JAMA
 - IZVIR, VODOTOK

PROJEKT NOVA GORICA		Prikaz ureditev, potrebnih za varovanje okolja, naravnih virov in ohranjanje narave - naravovarstvena območja	
Ministrstvo za infrastrukturo, Direkcija RS za infrastrukturo in Občina Ajdovščina		Merilo: 1:2500	
OPN za prostorsko ureditev skupnega pomena za s plazom poškodovane državne ceste R3-609/2117		Odgovorni vodja projekta: Tomaz Mohorok, univ.dipl.inž.arh.	SI. št.: ZAPR-1418 A
Vlada naštela: Očrtnski podrobni prostorski načrt		Odgovorni projektant: Tomaz Mohorok, univ.dipl.inž.arh.	SI. št.: ZAPR-1418 A
Vrsta projekta: OPN	Številka načrta: 11533	Številka projekta: 11533	Datum: September 2016
		Spremembe: 	Številka lista: 5/2

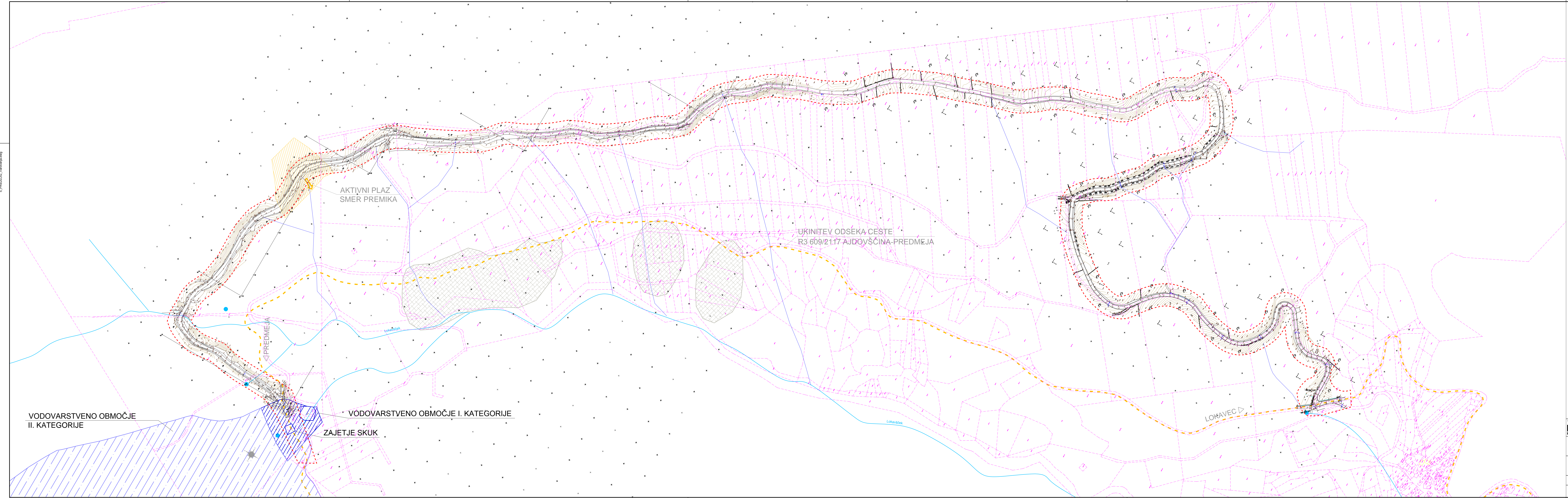


- LEGENDA:**
- TRASA OBSTOJEČE CESTE AJDOVŠČINA-PREDMEJA
 - OBMOČJE OPPN
 - OBMOČJA SPLAZITVE
 - OBMOČJA SPLAZITVE - AKTIVNI PLAZ
 - ▨ VAROVALNI GOZD
 - IZVIR, VODOTOK



PROJEKT. NOVA GORICA		Projekt: PRIKAZ UREDITEV, POTREBNIH ZA VAROVANJE OKOLJA, NARAVNIH VIROV IN OHRANJANJE NARAVE - VAROVANI GOZDOVI Inveštor: Ministrstvo za infrastrukturo, Direkcija RS za infrastrukturo in Občina Ajdovščina Datum: 1.2500	
Opis: OPPN za prostorsko ureditev skupnega pomena za s plazom poškodovane državne ceste R3-609/2117 Vrsta načrta: Očitniški podrobni prostorski načrt Vrsta projektna dokumentacija: OPPN	Odgovorni vodja projekta: Tomaž Mohorčič, univ.dipl.inž.arh. Odgovorni projektant: Tomaž Mohorčič, univ.dipl.inž.arh. Sodelavci:	SI. št.: ZAPS 1418 A SI. št.: ZAPS 1418 A SI. št.:	Datum: September 2016 Spremembe: 5.3 Številka lista: 5.3

A3x5-420x1486
A: 0,62 m²
20.12.2016
B: PREDLOG_VARNOSTNEGA



- LEGENDA:**
- TRASA OBSTOJEČE CESTE AJDOVŠČINA-PREDMEJA
 - OBMOČJE OPPN
 - OBMOČJA SPLAZITVE
 - OBMOČJA SPLAZITVE - AKTIVNI PLAZ
 - IZVIR, VODOTOK
 - VODOVARSTVENO OBMOČJE (I)
 - VODOVARSTVENO OBMOČJE (II)

VODOVARSTVENO OBMOČJE
II. KATEGORIJE

VODOVARSTVENO OBMOČJE I. KATEGORIJE

ZAJETJE SKUK

UKINITEV ODSEKA CESTE
R3 609/2117 AJDOVŠČINA-PREDMEJA

LOKAVEC

PROJEKT. NOVA GORICA		Projekt: PRIKAZ UREDITEV, POTREBNIH ZA VAROVANJE OKOLJA, NARAVNIH VIROV IN OHRANJANJE NARAVE - VODOVARSTVENA OBMOČJA	
Investitor: Ministrstvo za infrastrukturo, Direkcija RS za infrastrukturo in Občina Ajdovščina		Merilo: 1:2500	
Opis: OPP za prostorsko ureditev skupnega pomena za s plazom poškodovane državne ceste R3-609/2117		Odgovorni vodja projekta: Tomaž Mohorčič, univ.dipl.inž.arh.	SI. št.: ZAPR 1418 A
Vrsta načrta: Očitniški podrobni prostorski načrt		Odgovorni projektant: Tomaž Mohorčič, univ.dipl.inž.arh.	SI. št.: ZAPR 1418 A
Vrsta projektna dokumentacija: OPP	Številka načrta: 11533	Številka projekta: 11533	Datum: September 2016
		Spremembe: 	Številka lista: 5/4