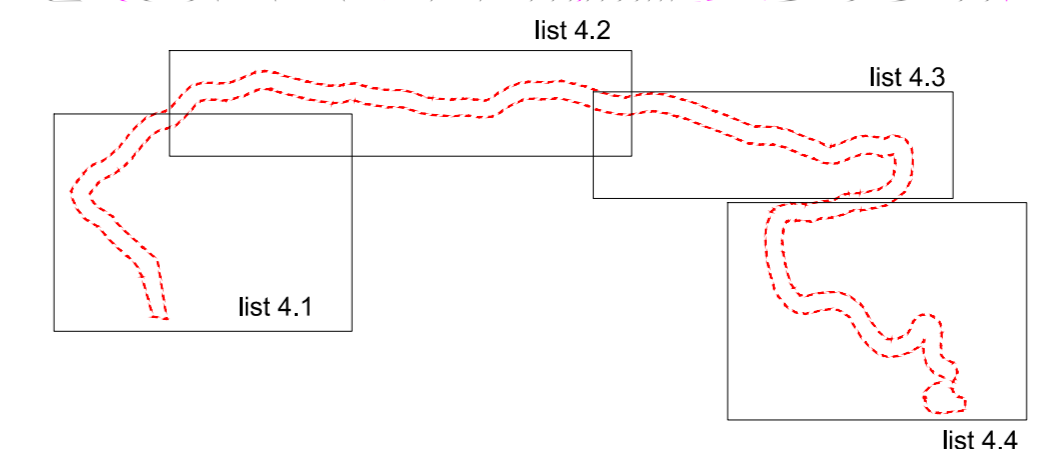
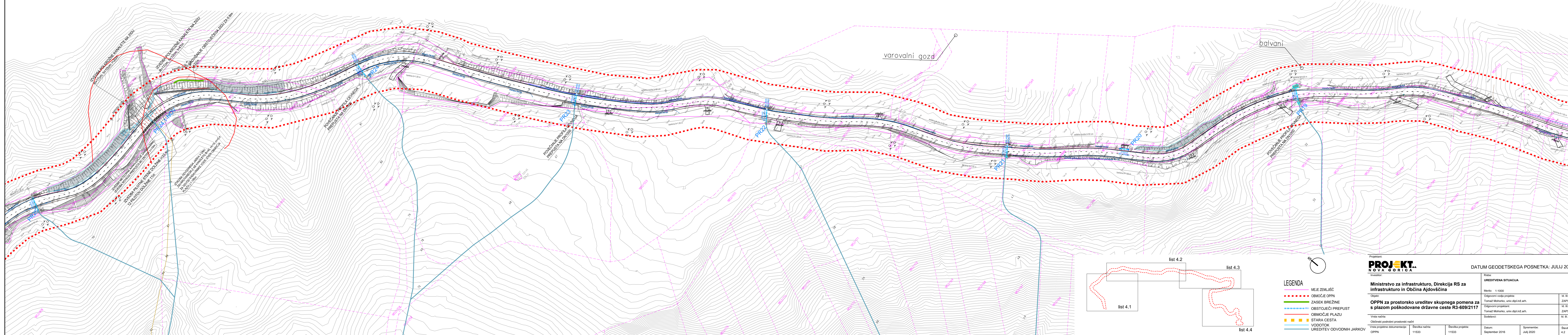


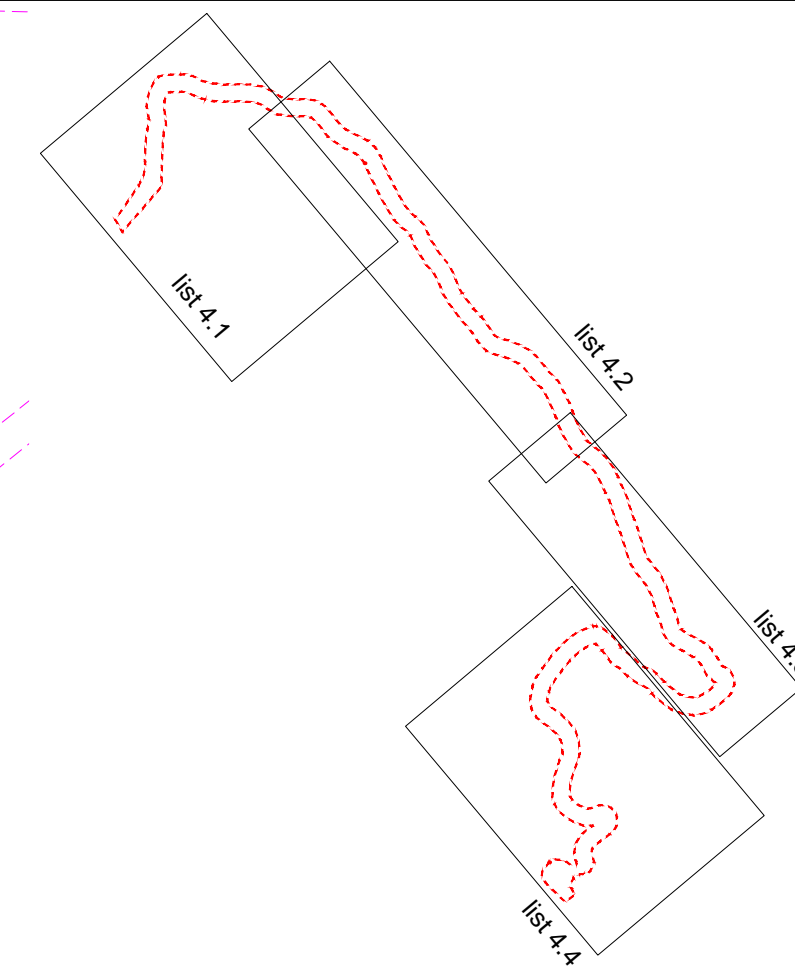
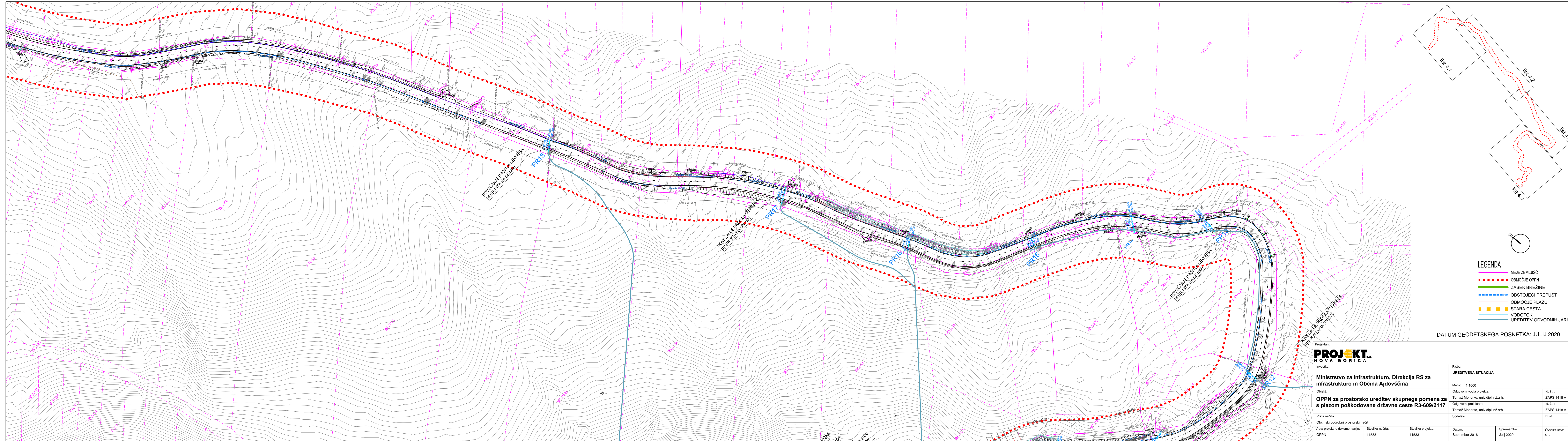
- LEGENDA**
- MEJE ZEMLJIŠČ
 - OBMOČJE OPPN
 - ZASEK BREŽINE
 - OBSTOJEČI PREPUST
 - OBMOČJE PLAZU
 - STARA CESTA
 - VODOTOK
 - UREDITEV ODVODNIH JARKOV

Projektant: PROJEKT NOVA GORICA		DATUM GEODETSKEGA POSNETKA: JULIJ 2020			
Investitor: Ministrstvo za infrastrukturo, Direkcija RS za infrastrukturo in Občina Ajdovščina		Risba: UREDITVENA SITUACIJA			
Objekt: OPPN za prostorsko ureditev skupnega pomena za s plazom poškodovane državne ceste R3-609/2117		Merilo: 1:1000	Id. št.: ZAPS 1418 A		
Vrsta načrta: Občinski podrobni prostorski načrt		Odgovorni vodja projekta: Tomaž Mohorko, univ.dipl.inž.arh.	Id. št.: ZAPS 1418 A		
Vrsta projektne dokumentacije: OPPN		Odgovorni projektant: Tomaž Mohorko, univ.dipl.inž.arh.	Id. št.:		
Številka načrta: 11533	Številka projekta: 11533	Datum: September 2016	Spremembe: Julij 2020	Številka lista: 4.1	



- LEGENDA**
- MEJE ZEMLJIŠČ
 - OBMOČJE OPPN
 - ZASEK BREZINE
 - OBMOČJE PREPUST
 - OBMOČJE PLAZU
 - STARA CESTA
 - VODOTOK
 - UREDITEV ODVODNIH JARKOV

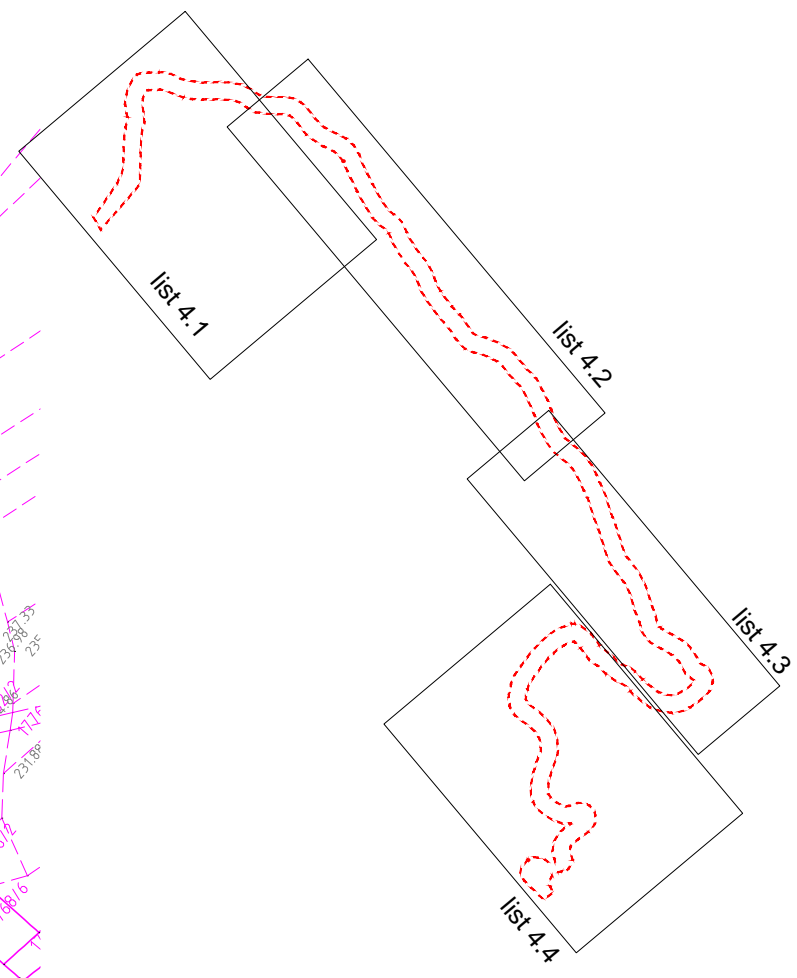
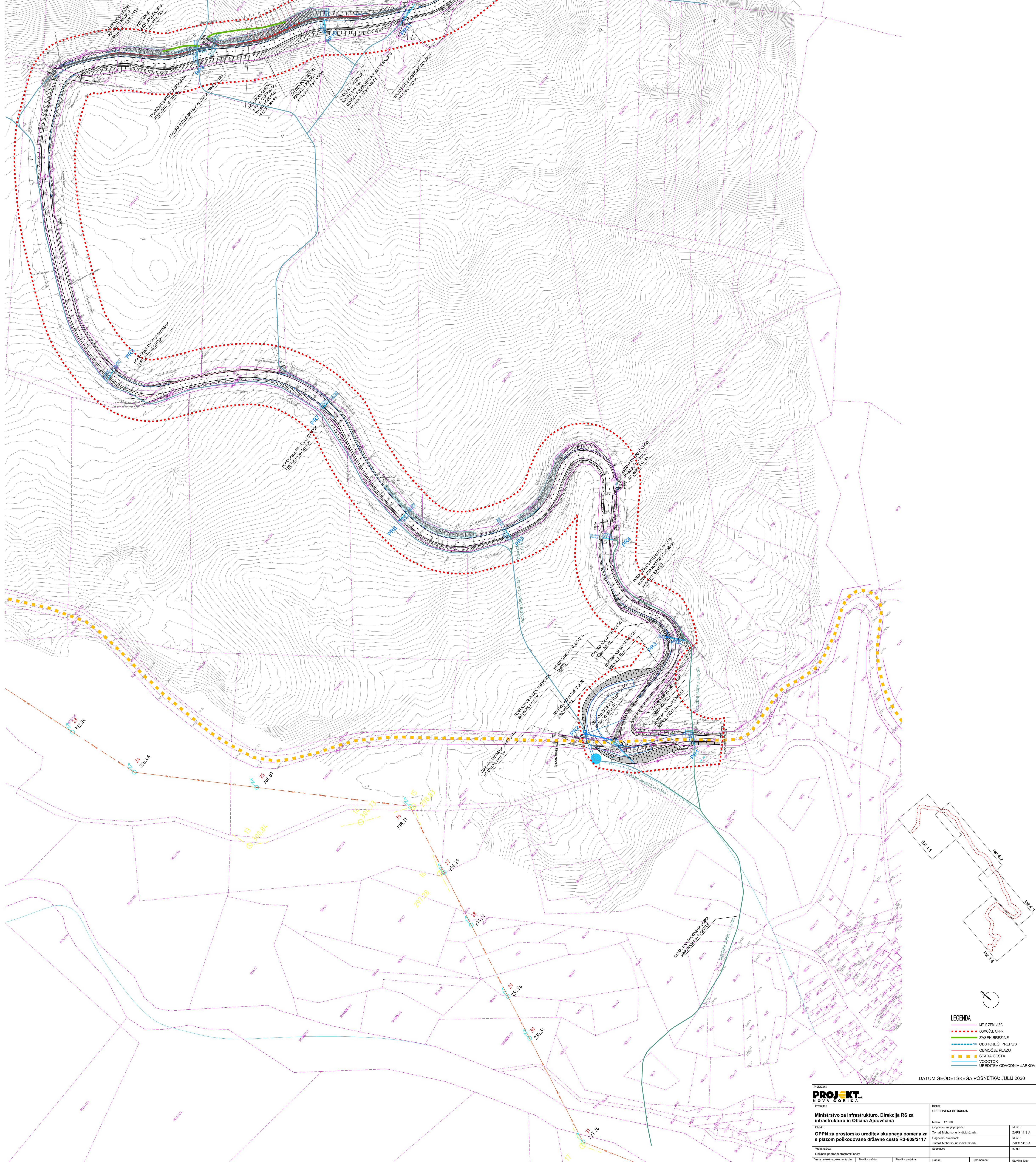
PROJEKT. NOVA GORICA		DATUM GEODETSKEGA POSNETKA: JULIJ 2020	
Investitor: Ministrstvo za infrastrukturo, Direkcija RS za infrastrukturo in Občina Ajdovščina		Rista: UREDITVENA SITUACIJA	
Objekt: OPPN za prostorsko ureditev skupnega pomena za s plazom poškodovane državne ceste R3-609/2117		Merilo: 1:1000	Id. št.: ZAPS 1418 A
Vrednotenje: Občinski podrobni prostorski načrt		Odgovorni vodja projekta: Tomaž Mohorko, univ.dipl.inž.arh.	Id. št.: ZAPS 1418 A
Vrednotenje: Vrednotenje projekta		Odgovorni projektant: Tomaž Mohorko, univ.dipl.inž.arh.	Id. št.:
Vrednotenje: Vrednotenje projekta	Vrednotenje: Vrednotenje projekta	Datum: September 2016	Spremembe: Julij 2020
Vrednotenje: Vrednotenje projekta	Vrednotenje: Vrednotenje projekta	Številka projekta: 11533	Številka lista: 4.2



- LEGENDA**
- MEJE ZEMLJIŠČ
 - - - OBMOČJE OPPN
 - ZASEK BREŽINE
 - - - PR1 OBSTOJEČI PREPUST
 - - - OBMOČJE PLAZU
 - STARA CESTA
 - VODOTOK
 - UREDITEV ODVODNIH JARKOV

DATUM GEODETSKEGA POSNETKA: JULIJ 2020

Projektant: PROJEKT. NOVA GORICA		Riša: UREDITVENA SITUACIJA	
Investitor: Ministrstvo za infrastrukturo, Direkcija RS za infrastrukturo in Občina Ajdovščina		Merilo: 1:1000	
Objekt: OPPN za prostorsko ureditev skupnega pomena za s plazom poškodovane državne ceste R3-609/2117		Odgovorni vodja projekta: Tomaž Mohorko, univ.dipl.inž.arh.	Id. št.: ZAPS 1418 A
Vrsta načrta: Občinski podrobni prostorski načrt		Odgovorni projektant: Tomaž Mohorko, univ.dipl.inž.arh.	Id. št.: ZAPS 1418 A
Vrsta projektna dokumentacije: OPPN	Številka načrta: 11533	Številka projekta: 11533	Datum: September 2016
			Spremembe: Julij 2020
			Številka lista: 4.3



- LEGENDA**
- MEJE ZEMLJIŠČ
 - OBLASTI OPN
 - ZASEK BREZJINE
 - OBSTOJEČI PREPUST
 - OBLASTI PLAZU
 - STARA CESTA
 - VODOTOK
 - UREDITEV ODVODNIH JARKOV

DATUM GEODETSKEGA POSNETKA: JULIJ 2020

PROJEKT. NOVA GORICA		Datum: 11.09.2016 Sprememba: 4/4	
Projekt: UREDITVENA SITUACIJA Investitor: Ministrstvo za infrastrukturo, Direkcija RS za infrastrukturo in Občina Ajdovščina Teme: OPN za prostorsko ureditev skupnega pomena za s plazom poškodovane državne ceste R3-609/2117		Mera: 1:1000 Odlomni vodnjak: Tomaz Mohorčič, univ.dipl.inž.arh. Odlomni prenosnik: Tomaz Mohorčič, univ.dipl.inž.arh. Soavtorji:	
Vrsta načrta: Občinski podrobni prostorski načrt Vrsta projektno dokumentacije: OPN		Številka načrta: 11533	Številka projekta: 11533
Datum: September 2016		Datum: 11.09.2016	Številka lista: 4/4