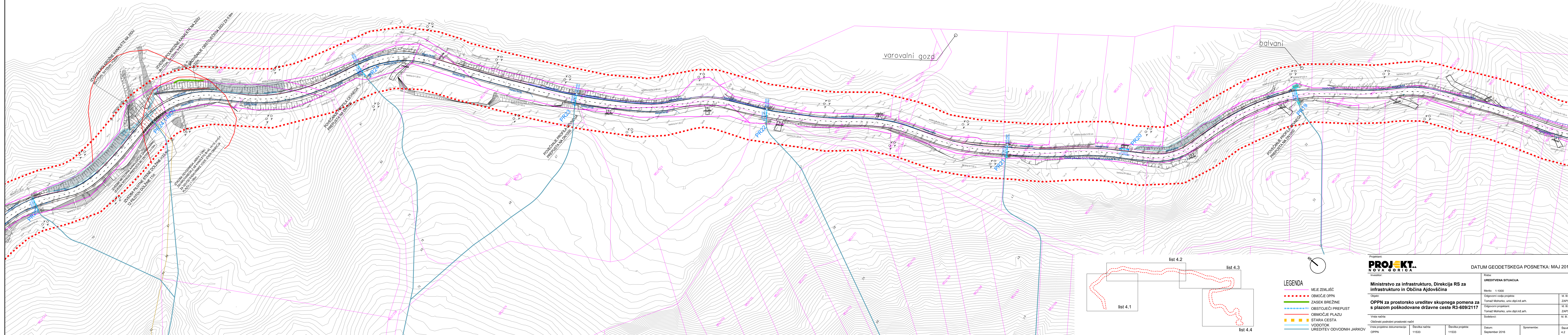


- LEGENDA**
- MEJE ZEMLJIŠČ
 - - - - OBMOČJE OPPN
 - ZASEK BREŽINE
 - - - - PR1 OBSTOJEČI PREPUST
 - OBMOČJE PLAZU
 - STARA CESTA
 - VODOTOK
 - UREDITEV ODVODNIH JARKOV

Projektant: PROJEKT NOVA GORICA		DATUM GEODETSKEGA POSNETKA: MAJ 2018	
Investitor: Ministrstvo za infrastrukturo, Direkcija RS za infrastrukturo in Občina Ajdovščina		Risba: UREDITVENA SITUACIJA	
Objekt: OPPN za prostorsko ureditev skupnega pomena za s plazom poškodovane državne ceste R3-609/2117		Merilo: 1:1000	Id. št.: ZAPS 1418 A
Vrsta načrta: Občinski podrobni prostorski načrt		Odgovorni vodja projekta: Tomaž Mohorko, univ.dipl.inž.arh.	Id. št.: ZAPS 1418 A
Vrsta projektne dokumentacije: OPPN		Odgovorni projektant: Tomaž Mohorko, univ.dipl.inž.arh.	Id. št.: 4.1
Številka načrta: 11533	Številka projekta: 11533	Datum: September 2016	Spremembe:



Projektant:
PROJEKT. NOVA GORICA

Investitor:
Ministrstvo za infrastrukturo, Direkcija RS za infrastrukturo in Občina Ajdovščina

Objekt:
OPPN za prostorsko ureditev skupnega pomena za s plazov poškodovane državne ceste R3-609/2117

Merilo: 1:1000

Objekt: Tomaž Mohorko, univ.dipl.inž.arh.

Objekt: Tomaž Mohorko, univ.dipl.inž.arh.

Sodestavci:

Datum: September 2016

Spremembe:

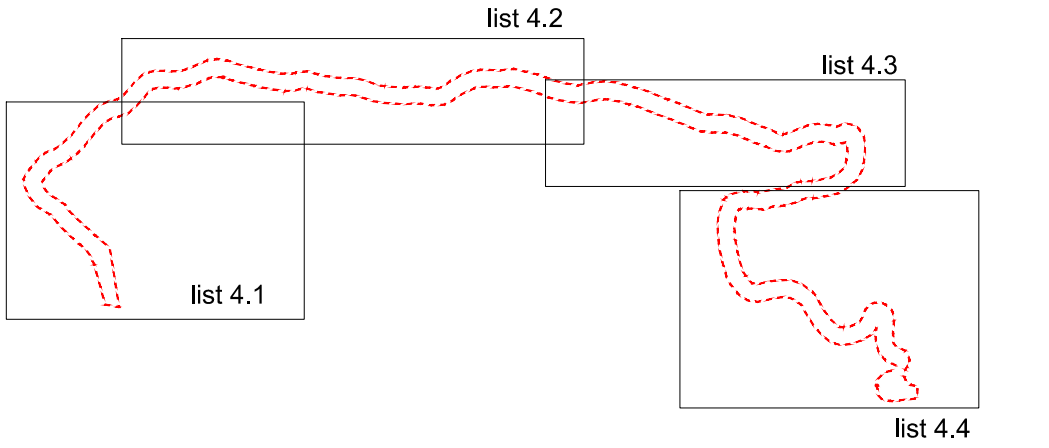
Številka lista: 4.2

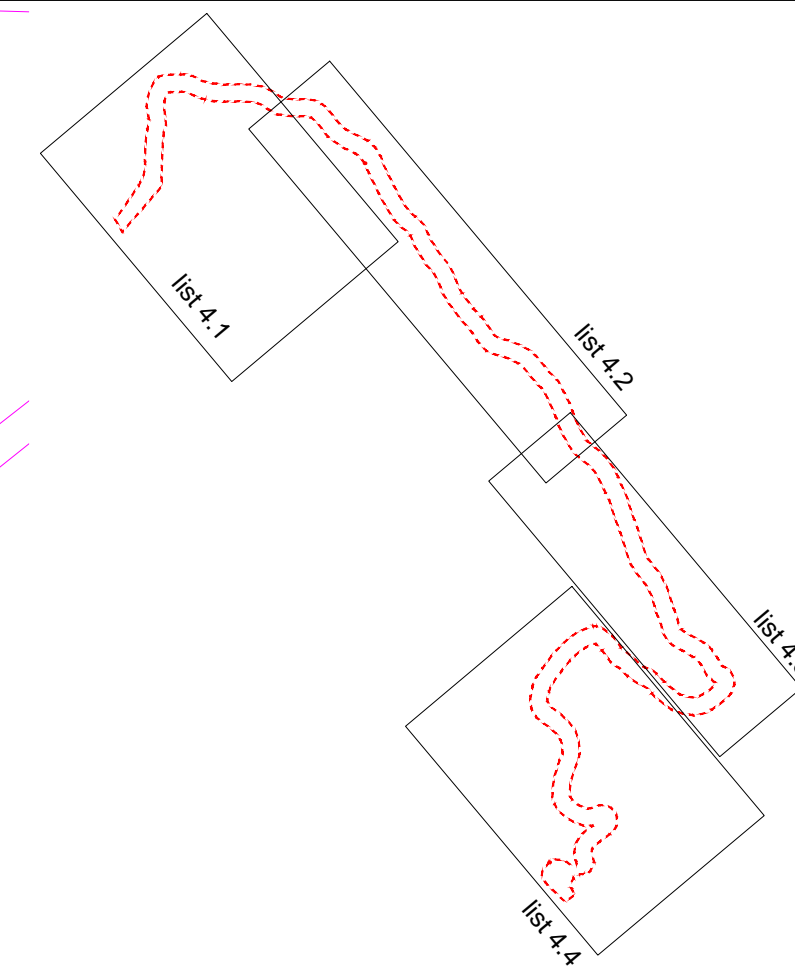
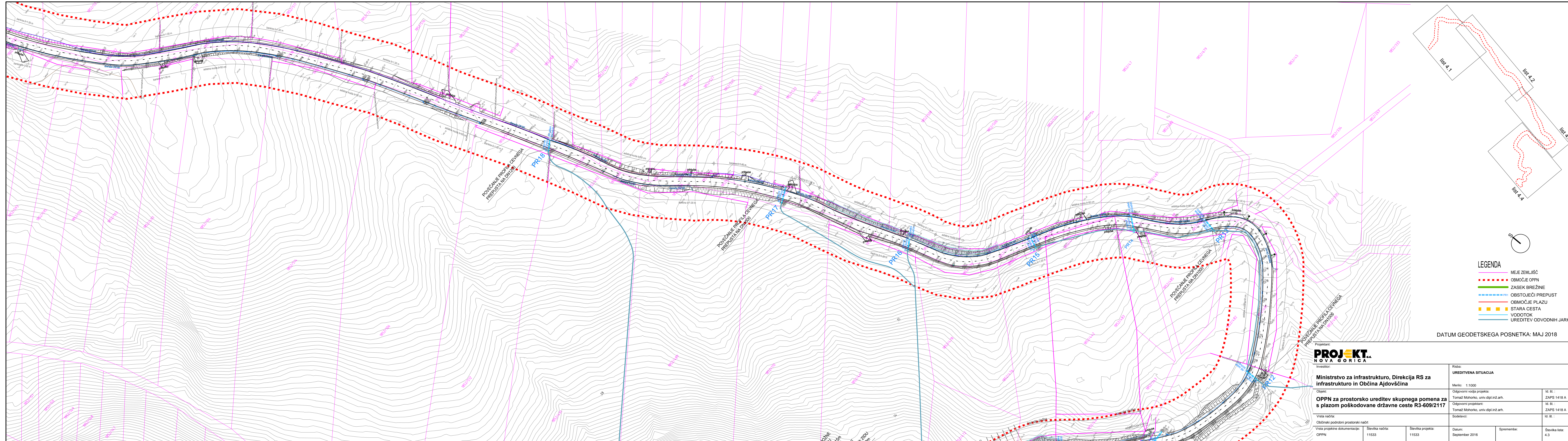
DATUM GEODETSKEGA POSNETKA: MAJ 2018

Risba:
UREDITVENA SITUACIJA

Id. št.:	ZAPS 1418 A
Id. št.:	ZAPS 1418 A
Id. št.:	

- LEGENDA**
- MEJE ZEMLIŠČ
 - OBMOČJE OPPN
 - ZASEK BREZINE
 - OBSTOJEČI PREPUST
 - OBMOČJE PLAZU
 - STARA CESTA
 - VODOTOK
 - UREDITEV ODVODNIH JARKOV


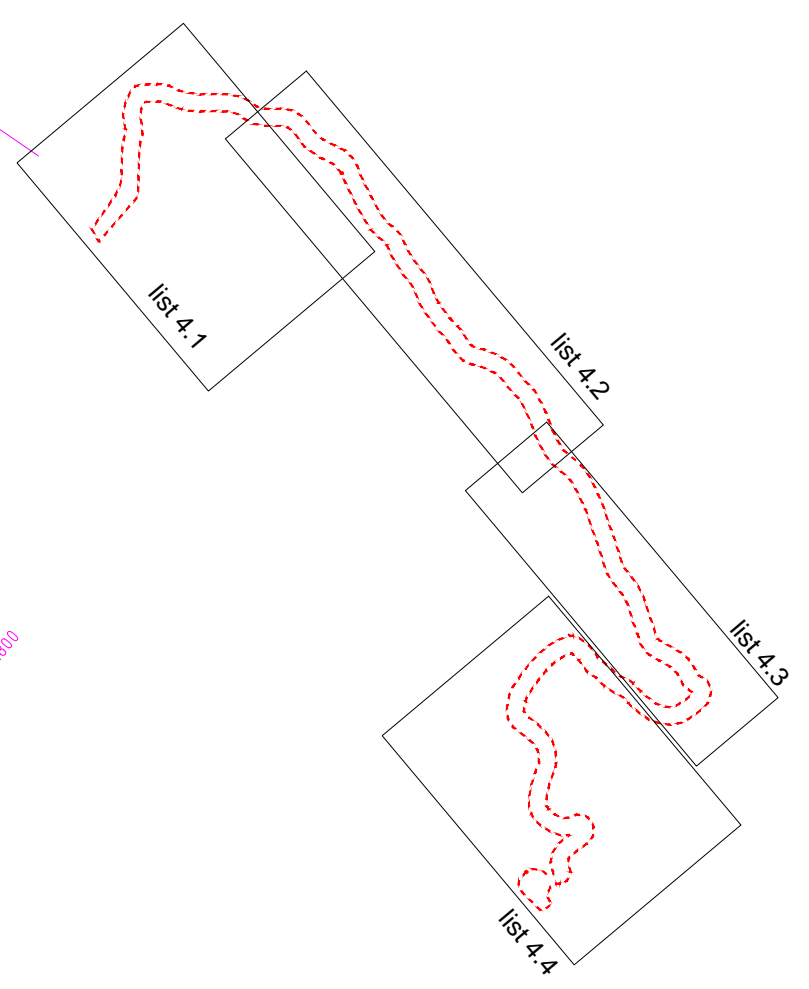
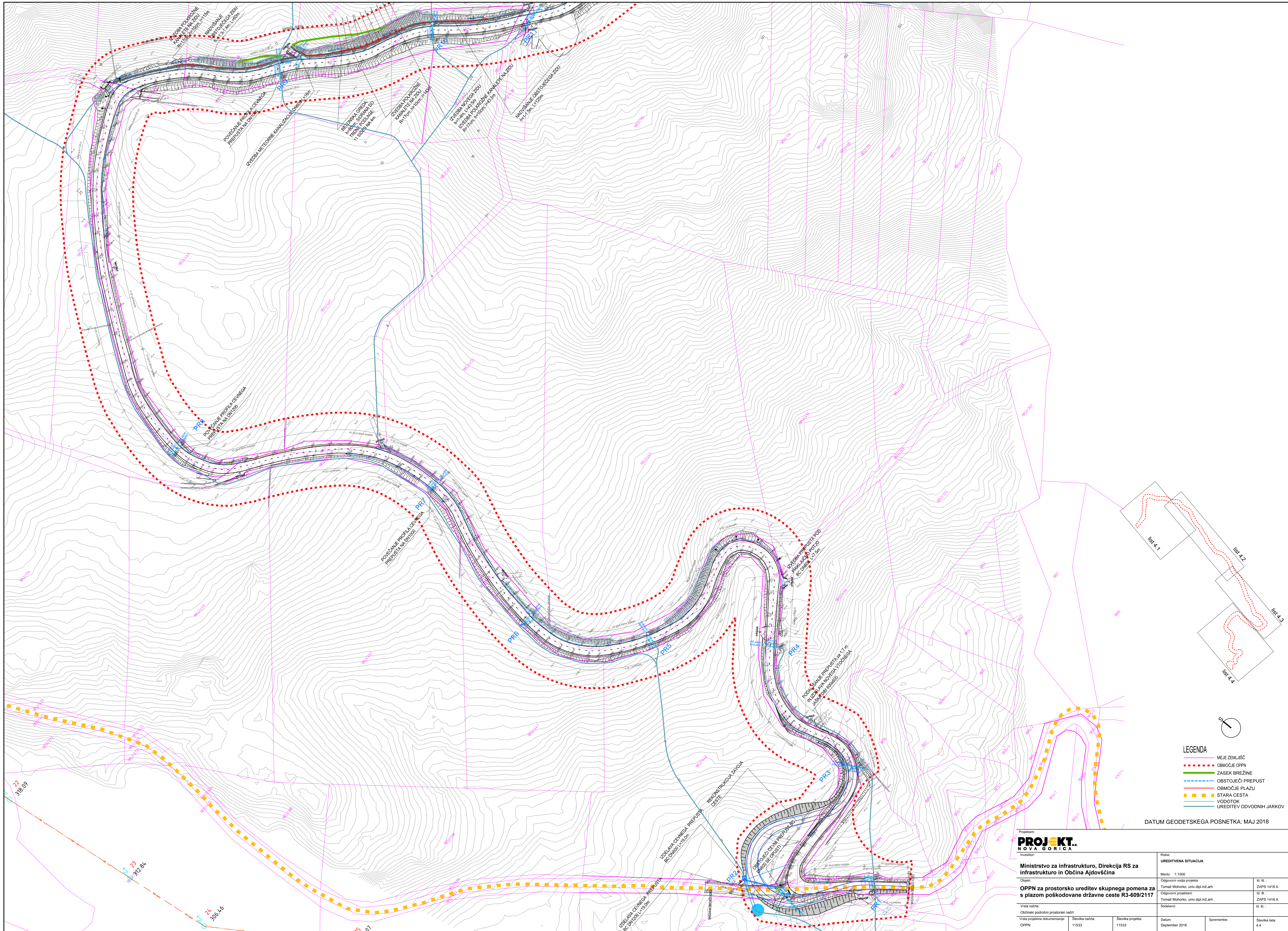




- LEGENDA**
- MEJE ZEMLJIŠČ
 - - - OBMOČJE OPPN
 - ZASEK BREŽINE
 - - - OBSTOJEČI PREPUST
 - OBMOČJE PLAZU
 - STARA CESTA
 - VODOTOK
 - UREDITEV ODVODNIH JARKOV

DATUM GEODETSKEGA POSNETKA: MAJ 2016

Projektant: PROJEKT. NOVA GORICA		Riša: UREDITVENA SITUACIJA	
Investitor: Ministrstvo za infrastrukturo, Direkcija RS za infrastrukturo in Občina Ajdovščina		Merilo: 1:1000	
Objekt: OPPN za prostorsko ureditev skupnega pomena za s plazom poškodovane državne ceste R3-609/2117		Odgovorni vodja projekta: Tomaž Mohorko, univ.dipl.inž.arh.	Id. št.: ZAPS 1418 A
Vrsta načrta: Občinski podrobni prostorski načrt		Odgovorni projektant: Tomaž Mohorko, univ.dipl.inž.arh.	Id. št.: ZAPS 1418 A
Vrsta projektna dokumentacije: OPPN		Številka načrta: 11533	Številka projekta: 11533
Datum: September 2016		Spremembe:	Številka lista: 4.3



- LEGENDA**
- MEJE ZEMLJIŠČ
 - ⋯ OBMOČJE OPPN
 - ZASEK BREŽINE
 - ⋯ OBSTOJEČI PREPUST
 - OBMOČJE PLAZU
 - - - STARA CESTA
 - VODOTOK
 - UREDITEV ODVODNIH JARKOV

DATUM GEODETSKEGA POSNETKA: MAJ 2018

PROJEKT. NOVA GORICA		Risa:	
Investitor:		UREĐITVENA SITUACIJA	
Ministrstvo za infrastrukturo, Direkcija RS za infrastrukturo in Občina Ajdovščina		Merilo: 1:1000	Iš. št.:
Objekt:		Odgovorni vodja projekta:	ZAPS 1418 A
OPPN za prostorsko ureditev skupnega pomena za s plazom poškodovane državne ceste R3-609/2117		Odgovorni projektant:	ZAPS 1418 A
Vrsta načrta:		Sodelavci:	Iš. št.:
Obidniški podrobni prostorski načrt			
Vrsta projekčne dokumentacije:	Številka načrta:	Številka projekta:	Datum:
OPPN	11533	11533	September 2016
		Spremembe:	Številka lista:
			4.4