


OBČINA AJDOVŠČINA C2311

0 55 110 220 330 440 550 m

Vir: veljavni prostorski plan Občine Ajdovščina (Ur. glasilo 7-97, ULRS 96-2004), ARSO, GURS.

M = 1:5.000

3c - 01



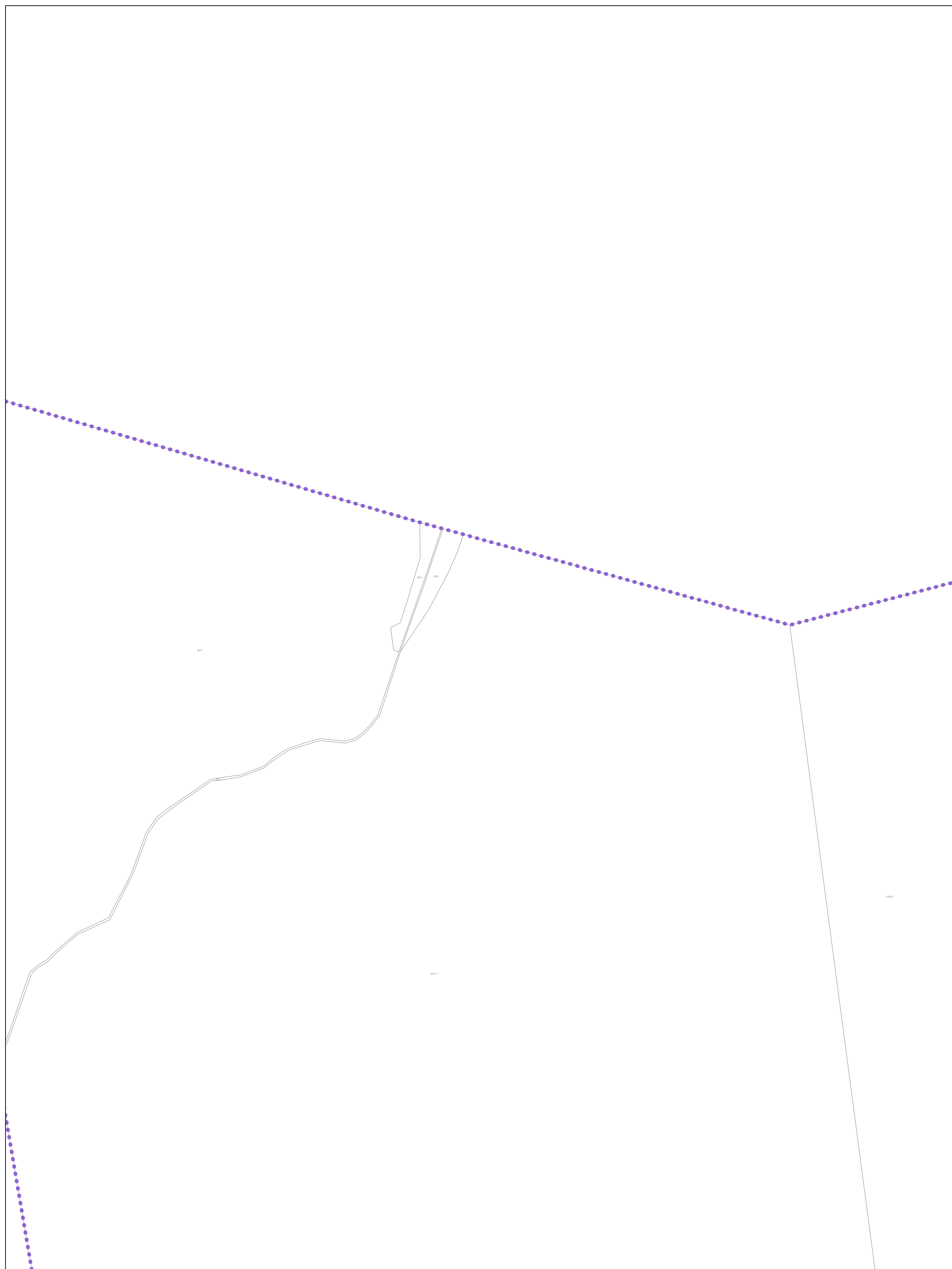
OBČINA AJDOVŠČINA B2329

0 55 110 220 330 440 550 m

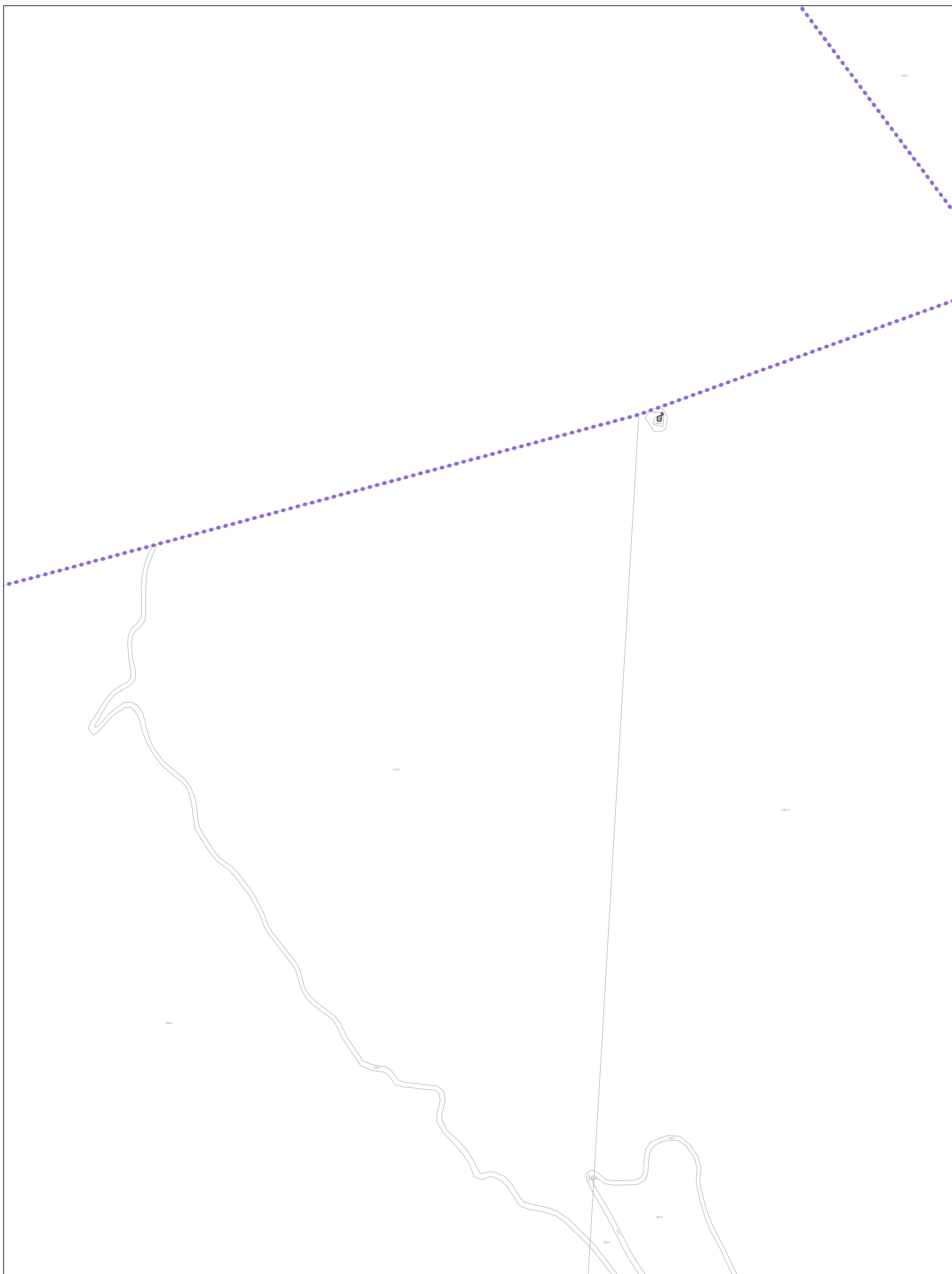
Vir: veljavni prostorski plan Občine Ajdovščina (Ur. glasilo 7-97, ULRS 96-2004), ARSO, GURS.

M = 1:5.000

3c - 03



OBČINA AJDOVŠČINA B2330



OBČINA AJDOVŠČINA C2321

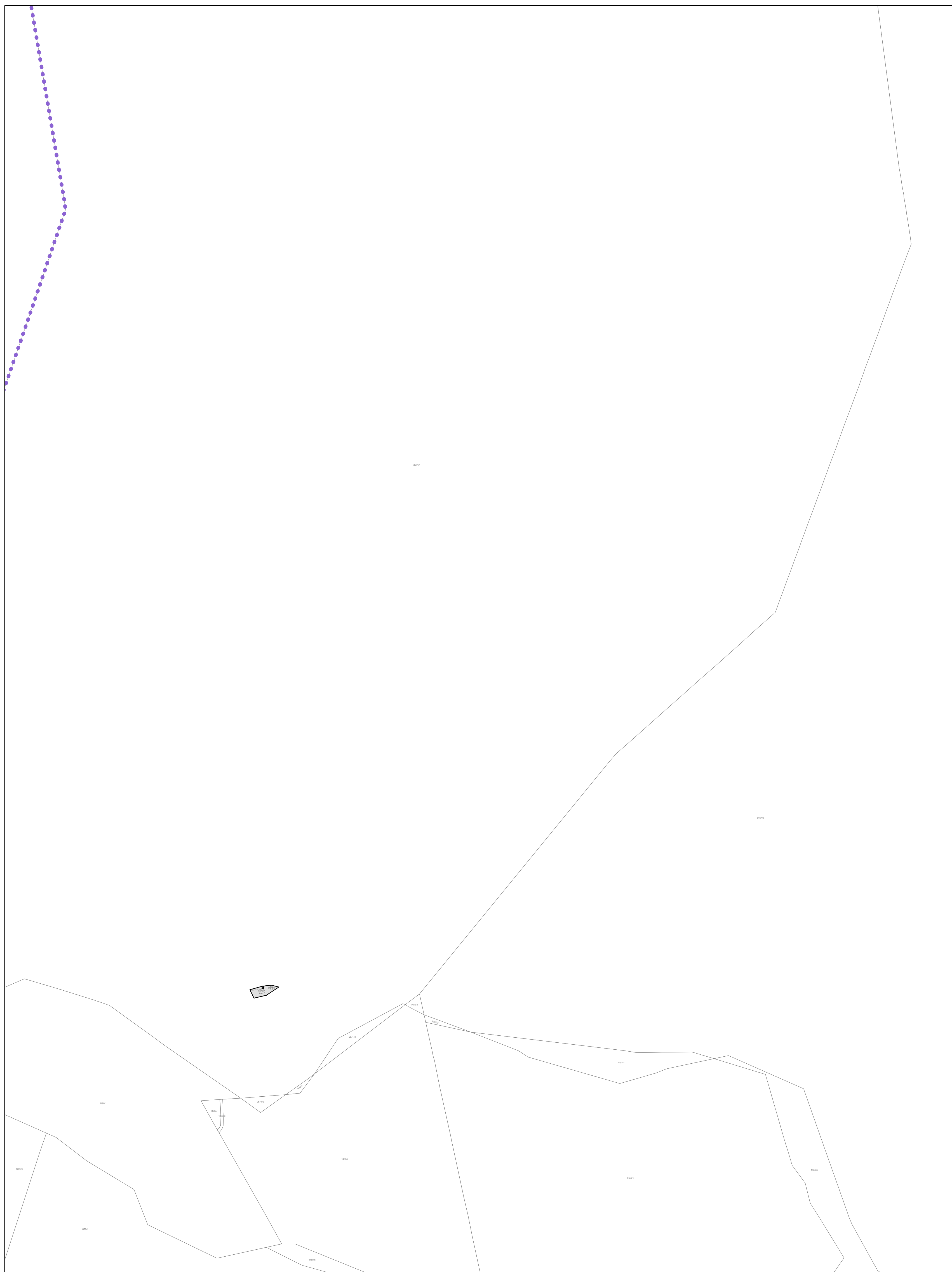


0 55 110 220 330 440 550 m

Vir: veljavni prostorski plan Občine Ajdovščina (Ur. glasilo 7-97, ULRS 96-2004), ARSO, GURS.

M = 1:5.000

3c - 07

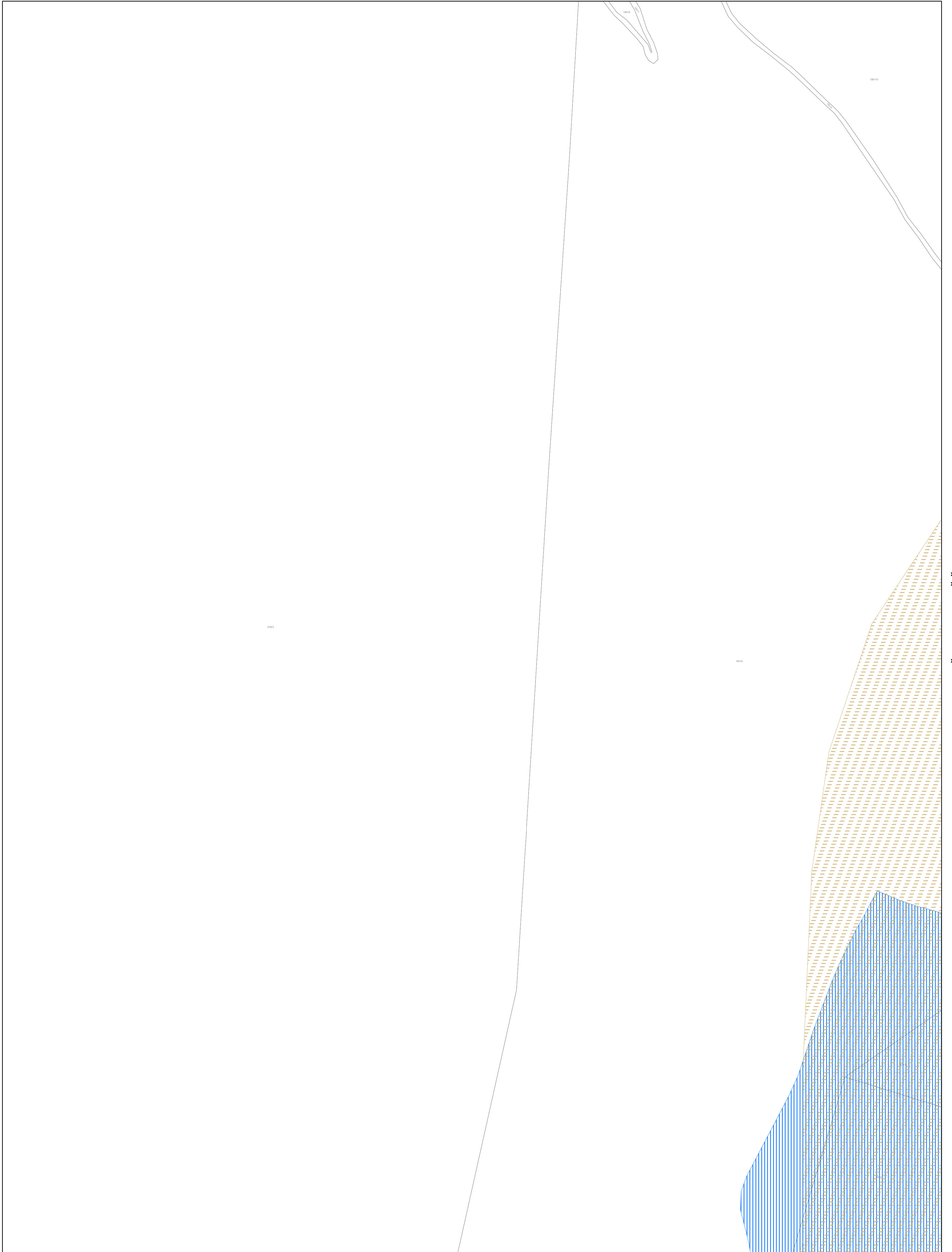


0 55 110 220 330 440 550 m

Vir: veljavni prostorski plan Občine Ajdovščina (Ur. glasilo 7-97, ULRS 96-2004), ARSO, GURS.

M = 1:5.000

3c - 09



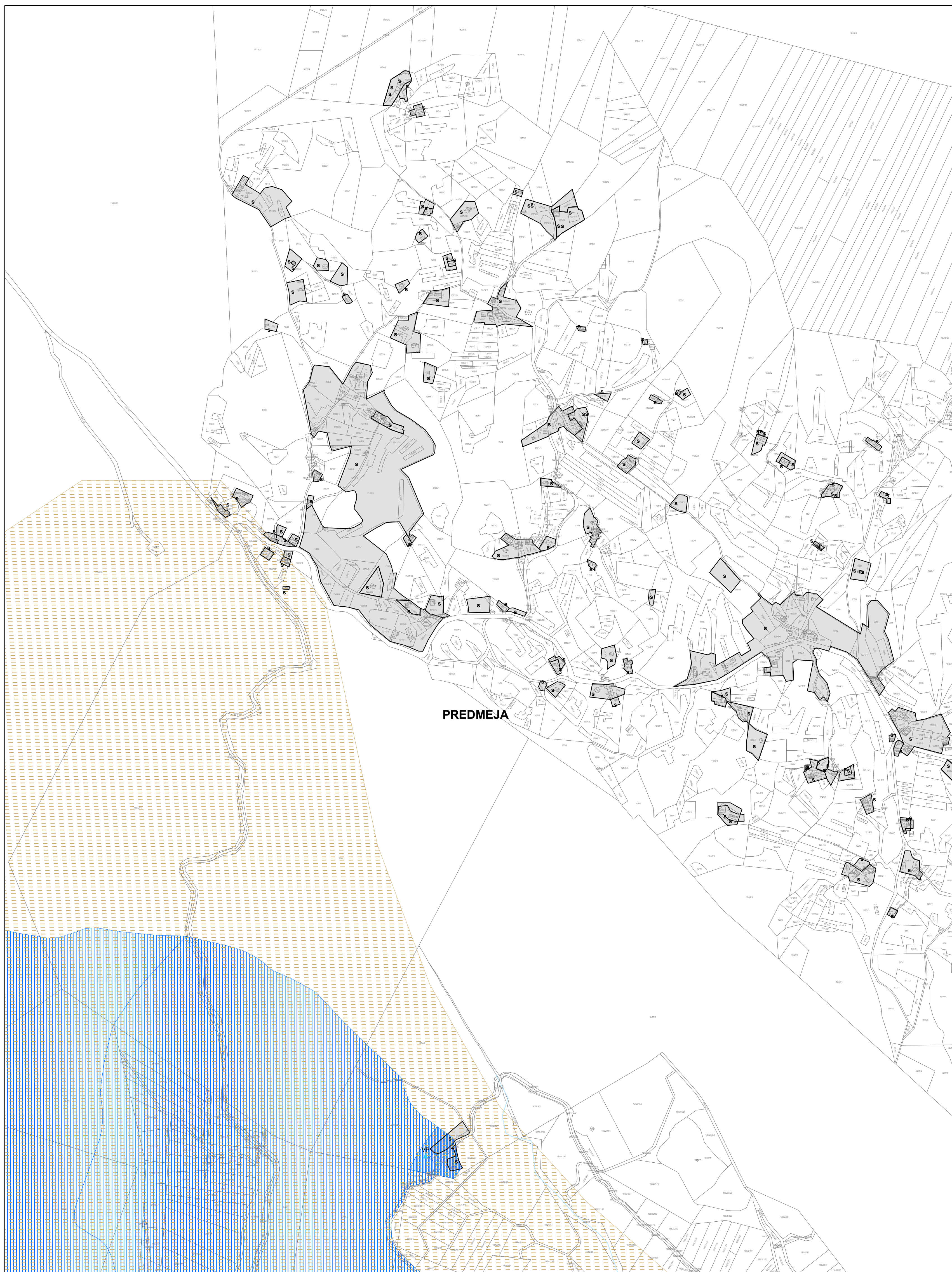
OBČINA AJDOVŠČINA C2331

0 55 110 220 330 440 550 m

Vir: veljavni prostorski plan Občine Ajdovščina (Ur. glasilo 7-97, ULRS 96-2004), ARSO, GURS.

M = 1:5.000

3c - 10



OBČINA AJDOVŠČINA C2332

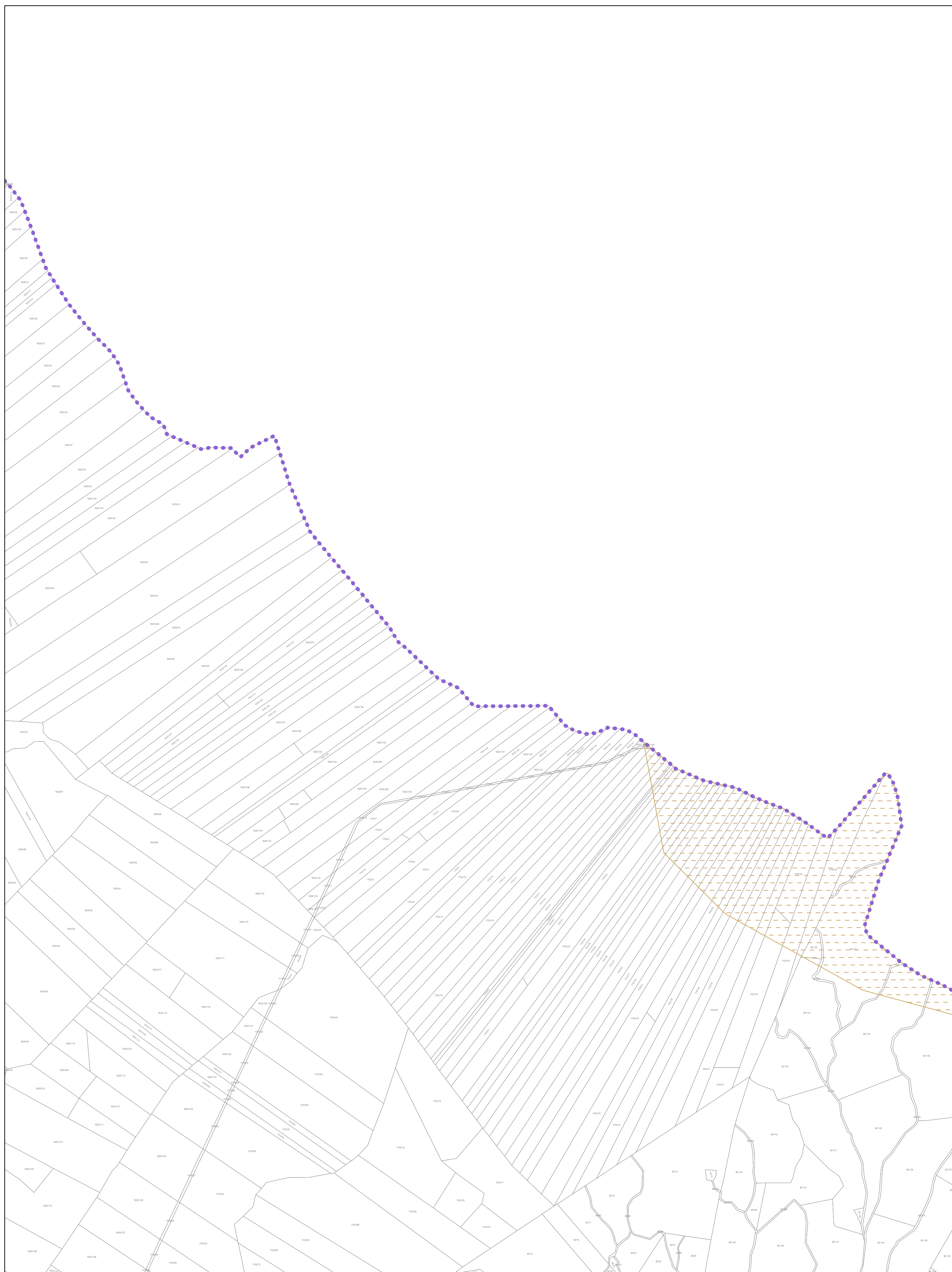


0 55 110 220 330 440 550 m

Vir: veljavni prostorski plan Občine Ajdovščina (Ur. glasilo 7-97, ULRS 96-2004), ARSO, GURS.

M = 1:5.000

3c - 12



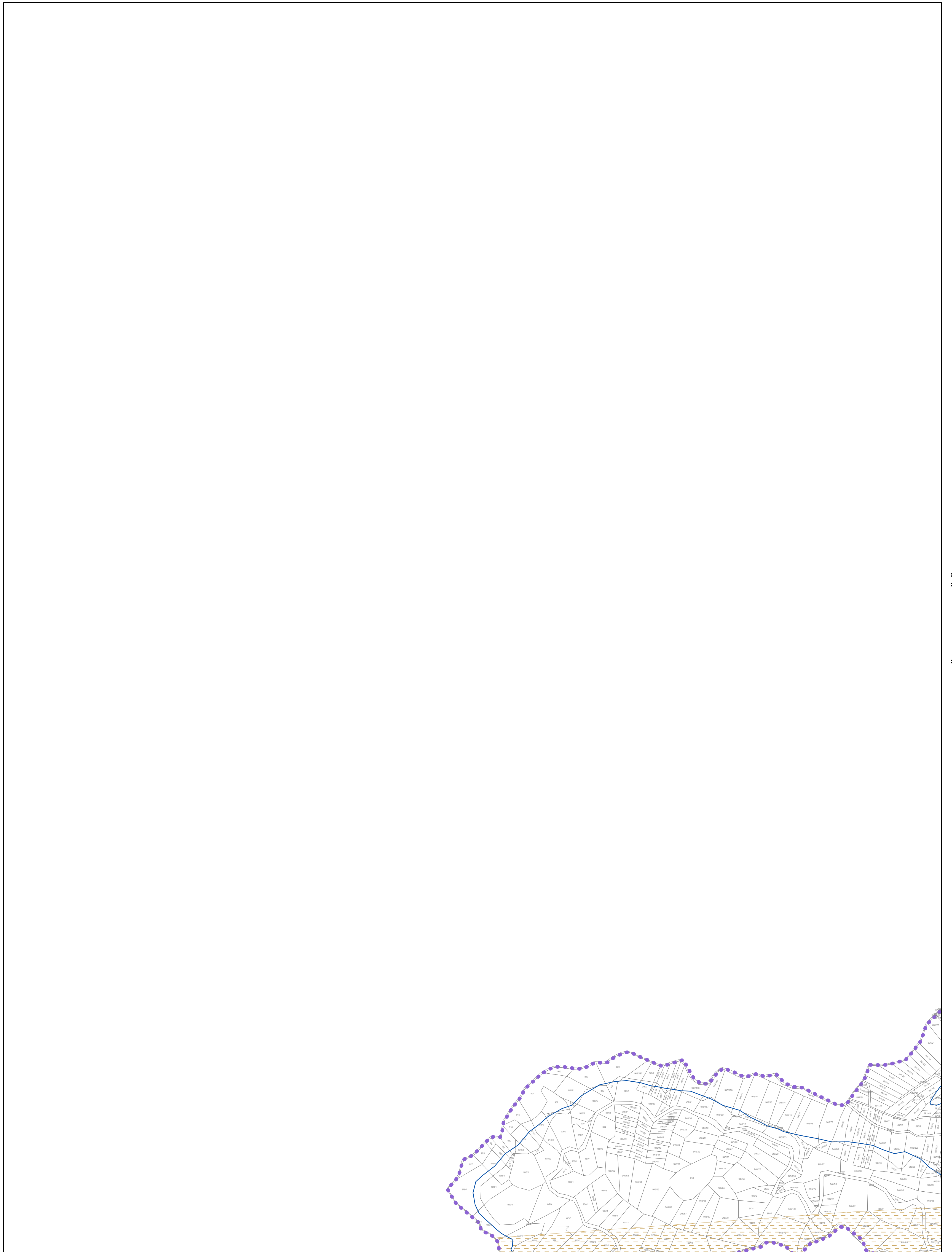
0 55 110 220 330 440 550 m

Vir: veljavni prostorski plan Občine Ajdovščina (Ur. glasilo 7-97, ULRS 96-2004), ARSO, GURS.

M = 1:5.000

3c - 13



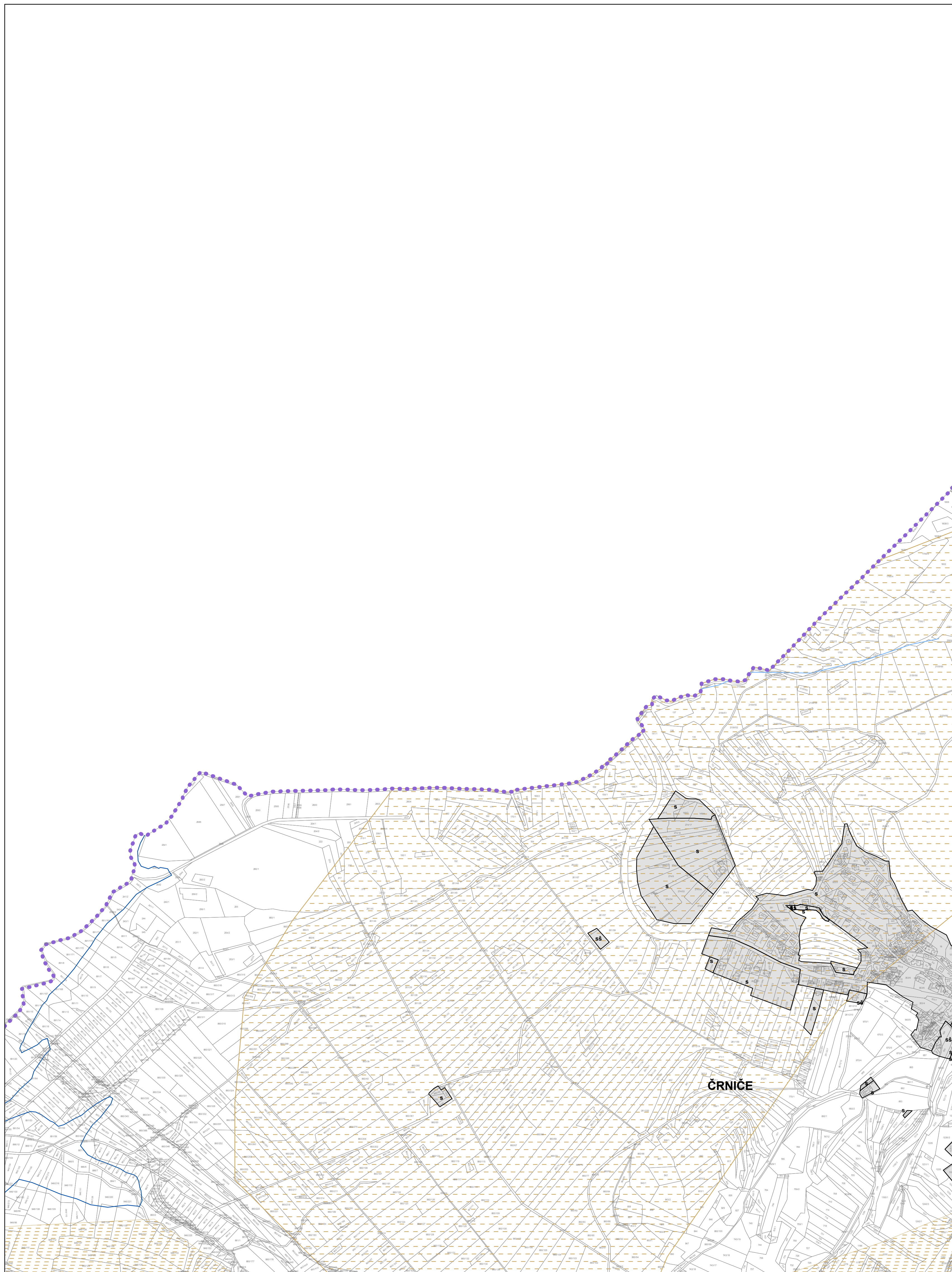


0 55 110 220 330 440 550 m

Vir: veljavni prostorski plan Občine Ajdovščina (Ur. glasilo 7-97, ULRS 96-2004), ARSO, GURS.

M = 1:5.000

3c - 15



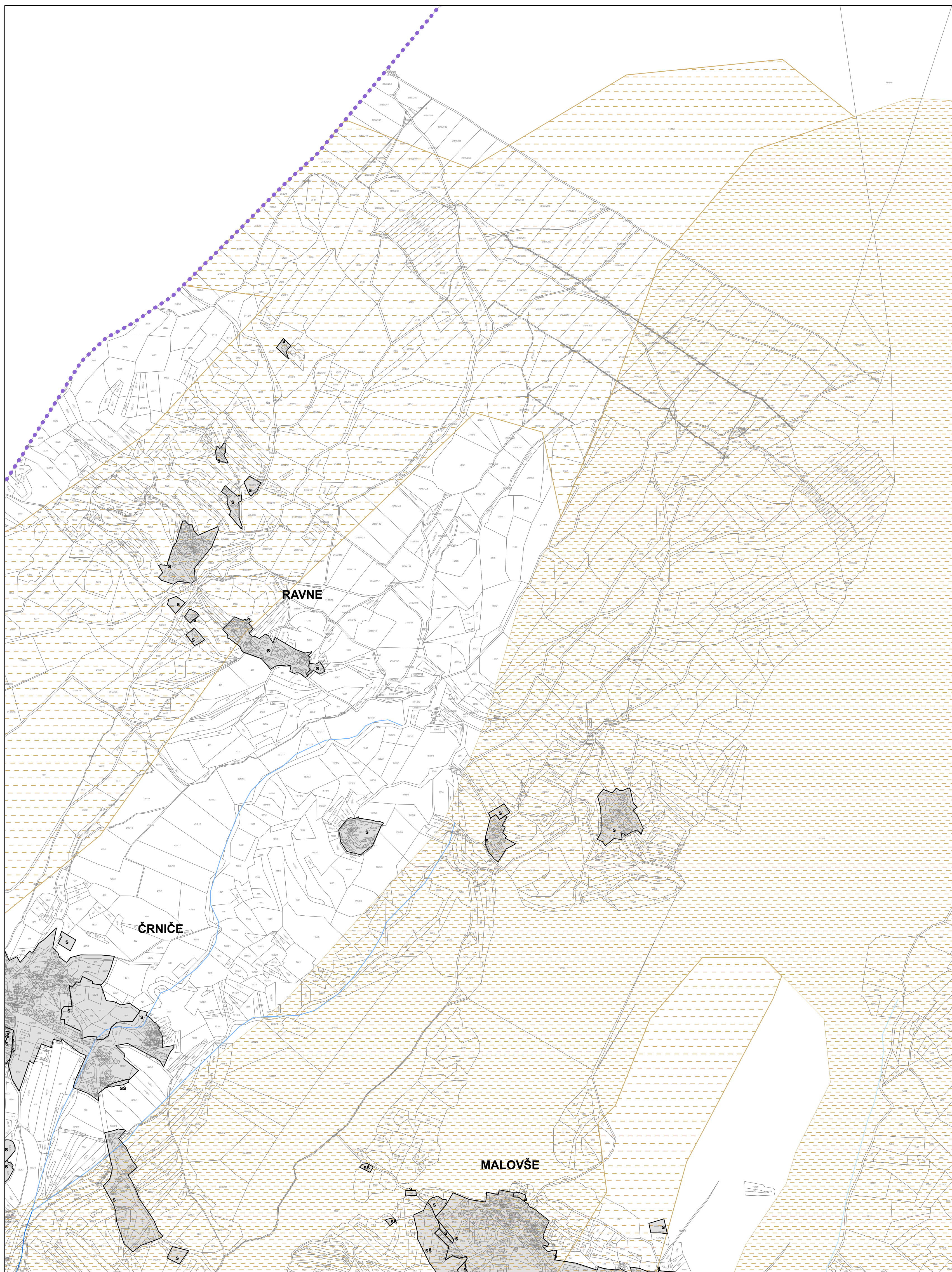
OBČINA AJDOVŠČINA B2348

0 55 110 220 330 440 550 m

Vir: veljavni prostorski plan Občine Ajdovščina (Ur. glasilo 7-97, ULRS 96-2004), ARSO, GURS.

M = 1:5.000

3c - 16

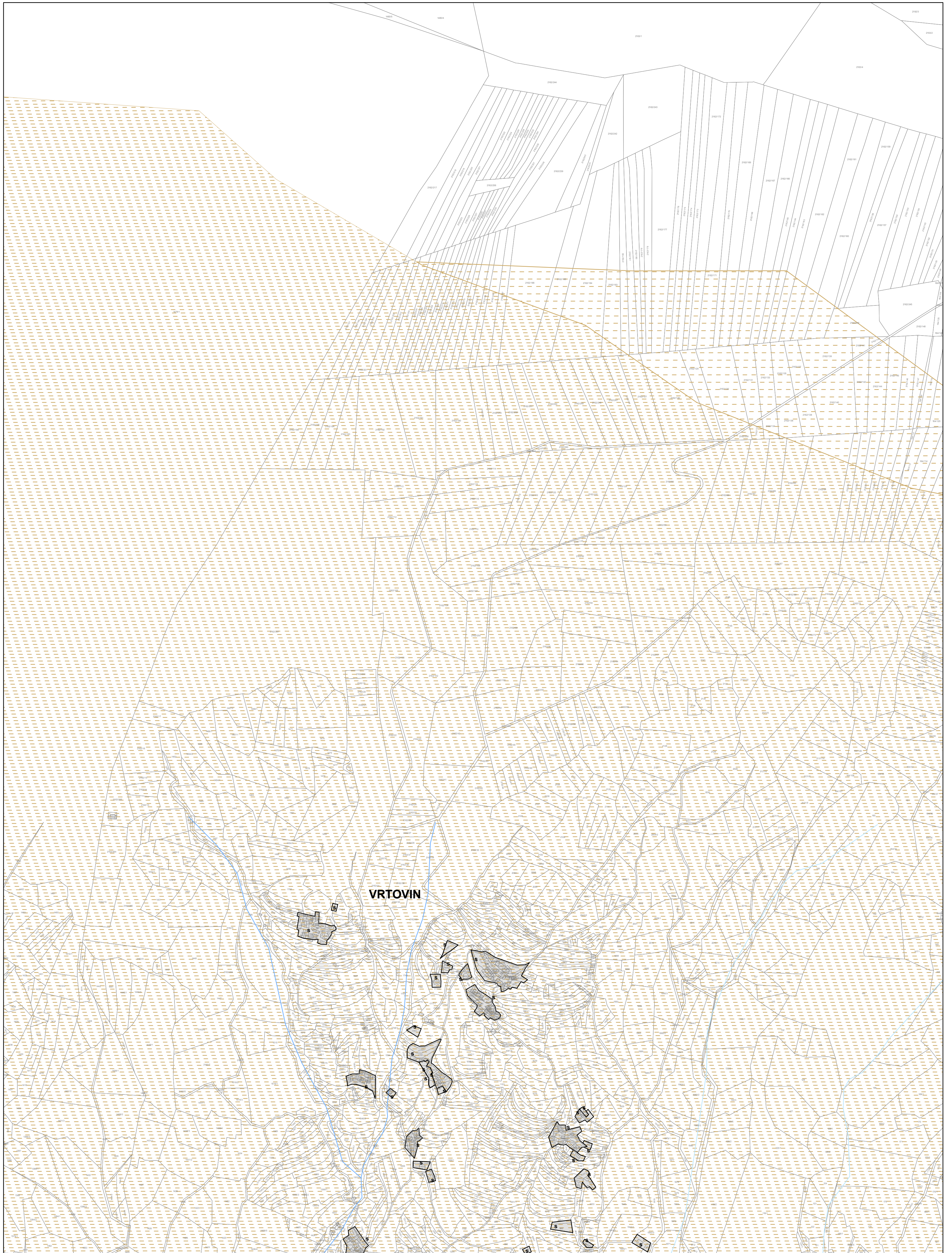


0 55 110 220 330 440 550 m

Vir: veljavni prostorski plan Občine Ajdovščina (Ur. glasilo 7-97, ULRS 96-2004), ARSO, GURS.

M = 1:5.000

3c - 17

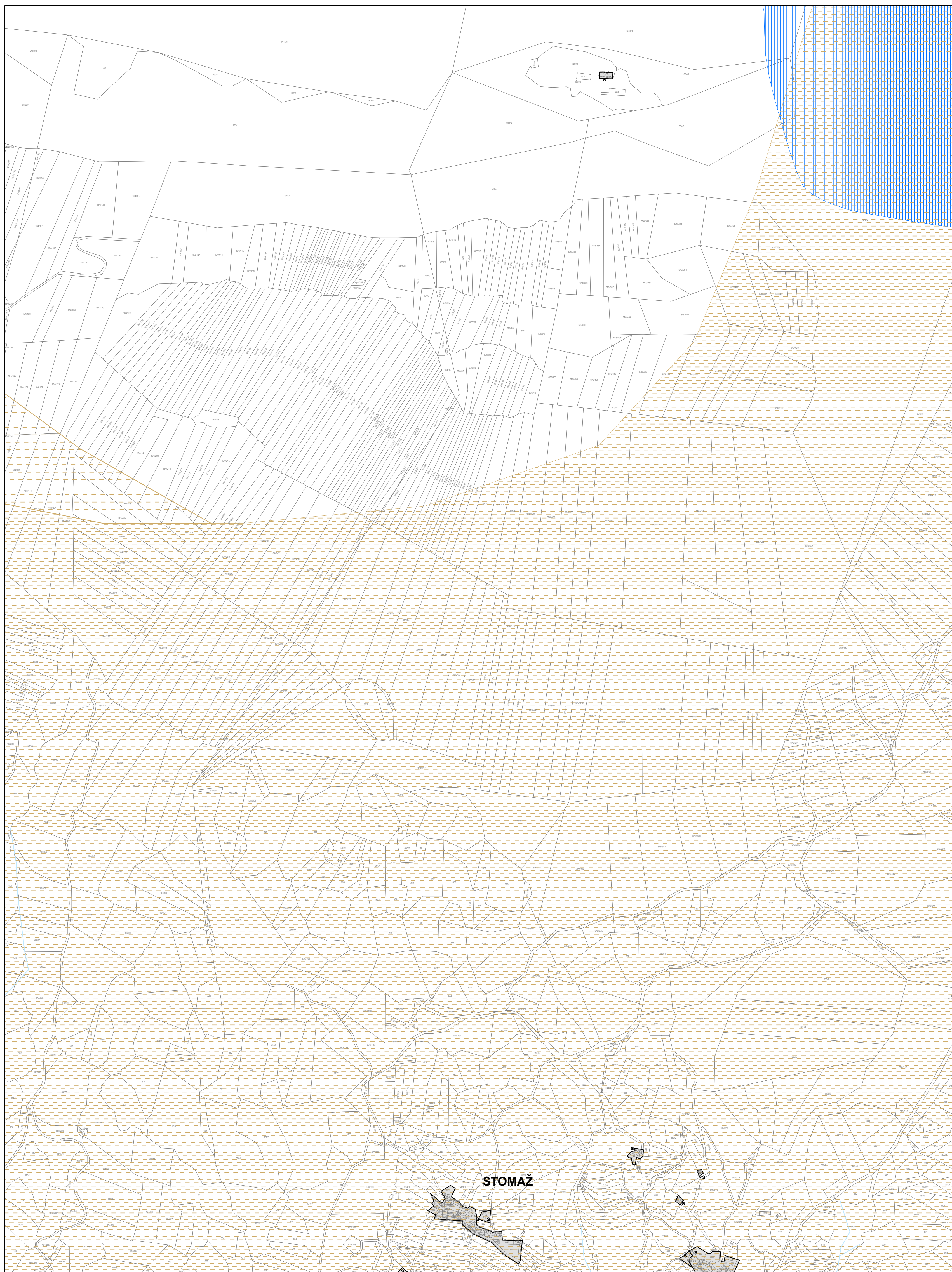


0 55 110 220 330 440 550 m

Vir: veljavni prostorski plan Občine Ajdovščina (Ur. glasilo 7-97, ULRS 96-2004), ARSO, GURS.

M = 1:5.000

3c - 18



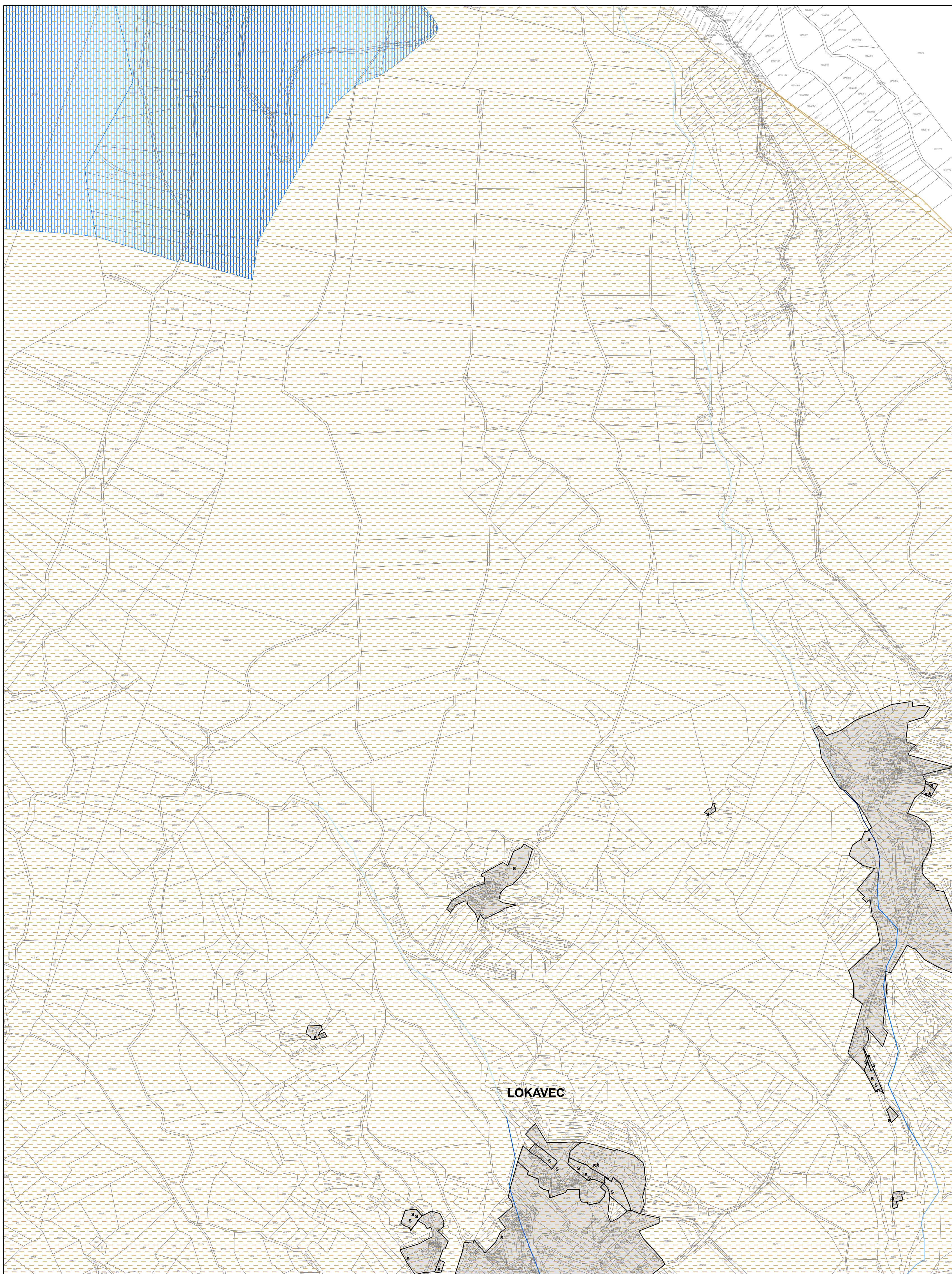
0 55 110 220 330 440 550 m

Vir: veljavni prostorski plan Občine Ajdovščina (Ur. glasilo 7-97, ULRS 96-2004), ARSO, GURS.

M = 1:5.000

3c - 19

OBČINA AJDOVŠČINA C2341



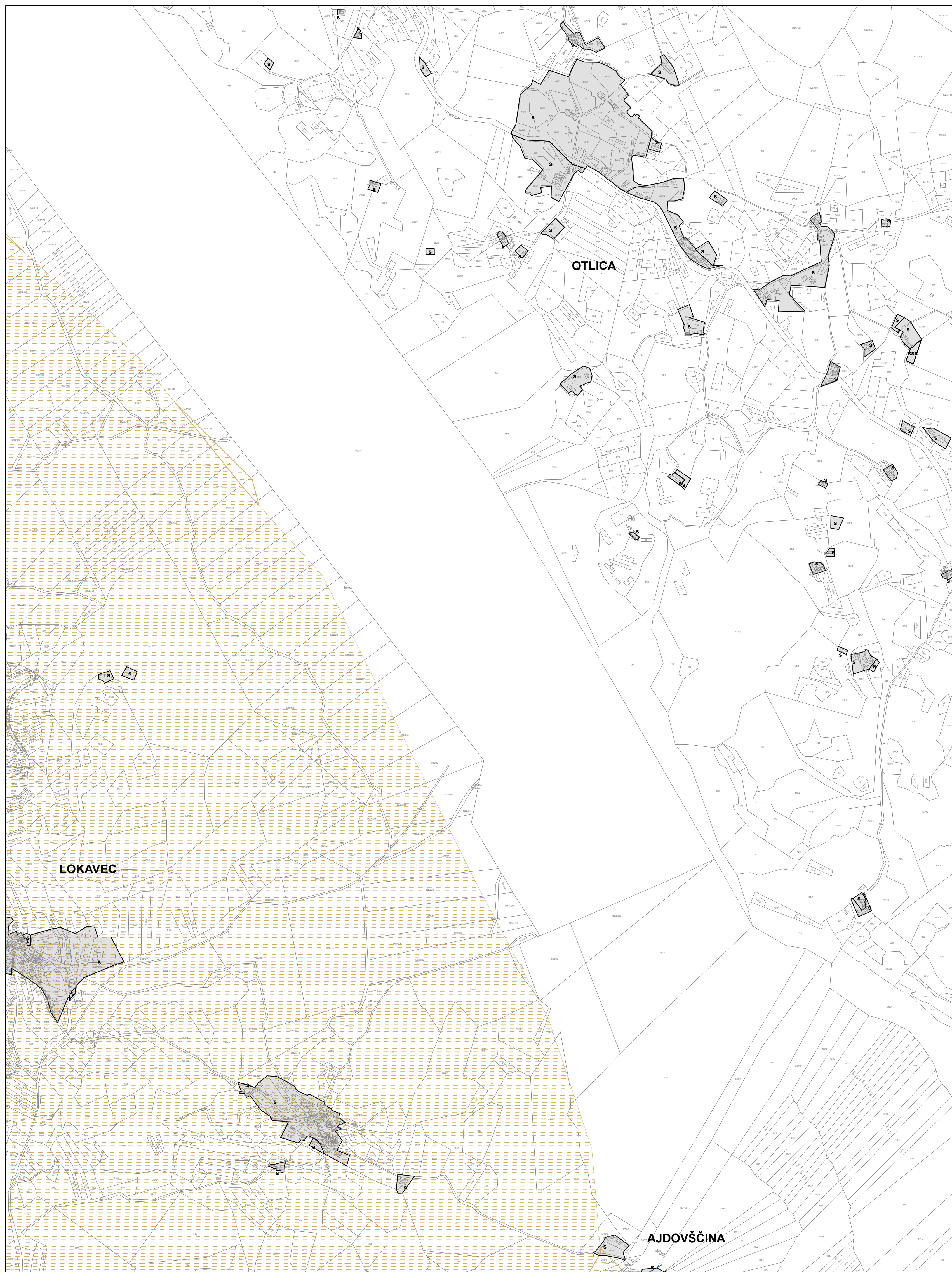
OBČINA AJDOVŠČINA C2342

0 55 110 220 330 440 550 m

Vir: veljavni prostorski plan Občine Ajdovščina (Ur. glasilo 7-97, ULRS 96-2004), ARSO, GURS.

M = 1:5.000

3c - 20



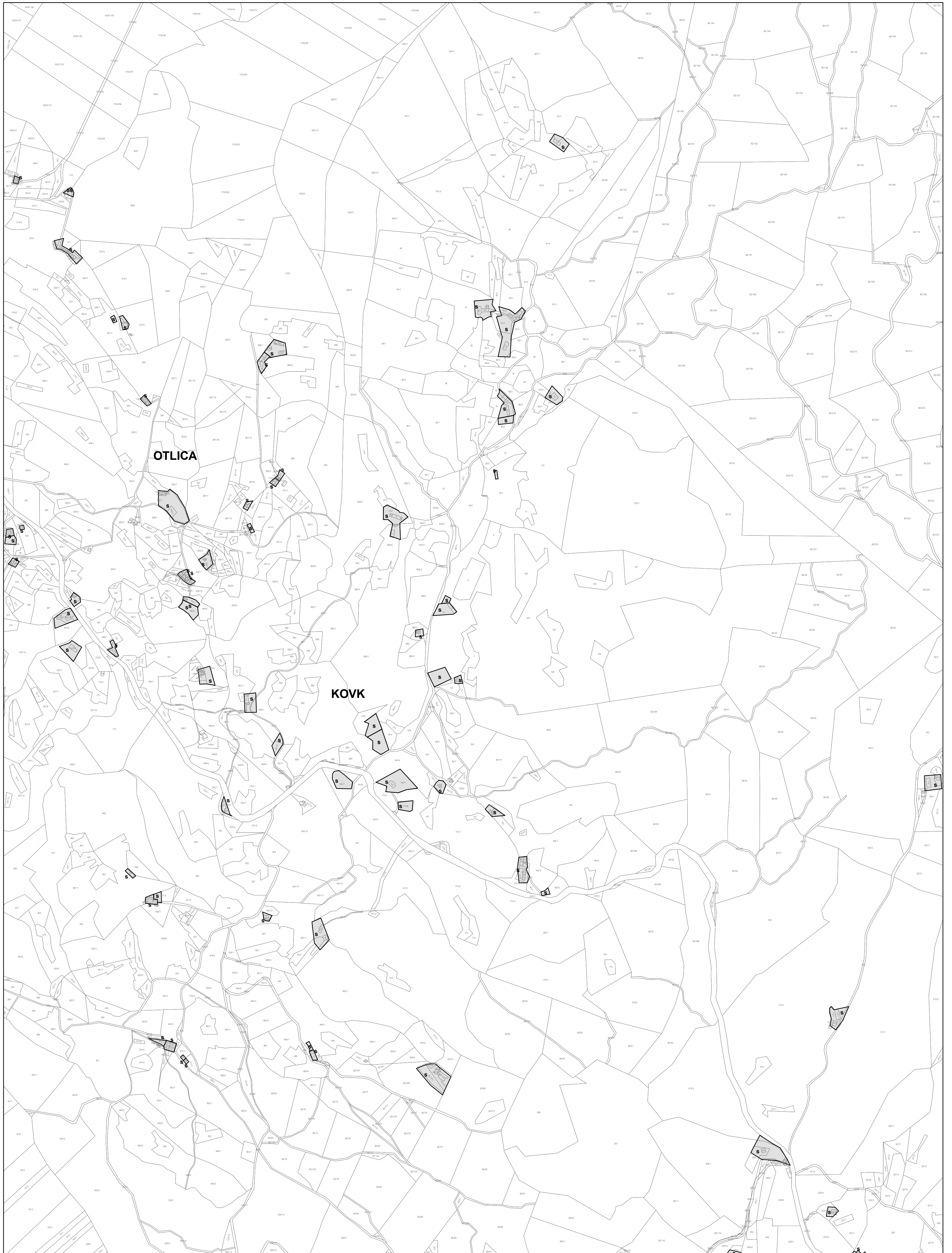
OBČINA AJDOVŠČINA C2343

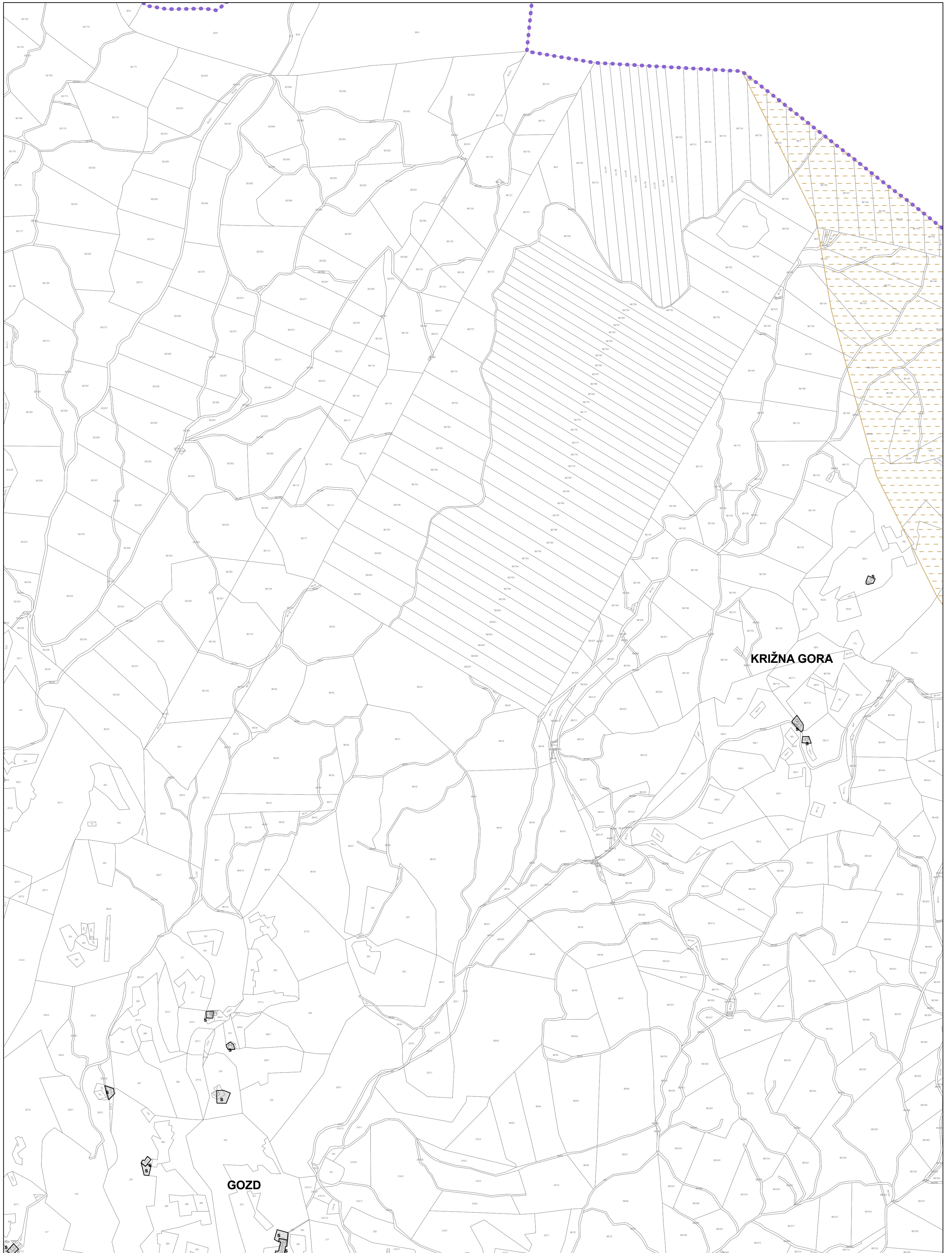
0 55 110 220 330 440 550 m

Vir: veljavni prostorski plan Občine Ajdovščina (Ur. glasilo 7-97, ULRS 96-2004), ARSO, GURS.

M = 1:5.000

3c - 21





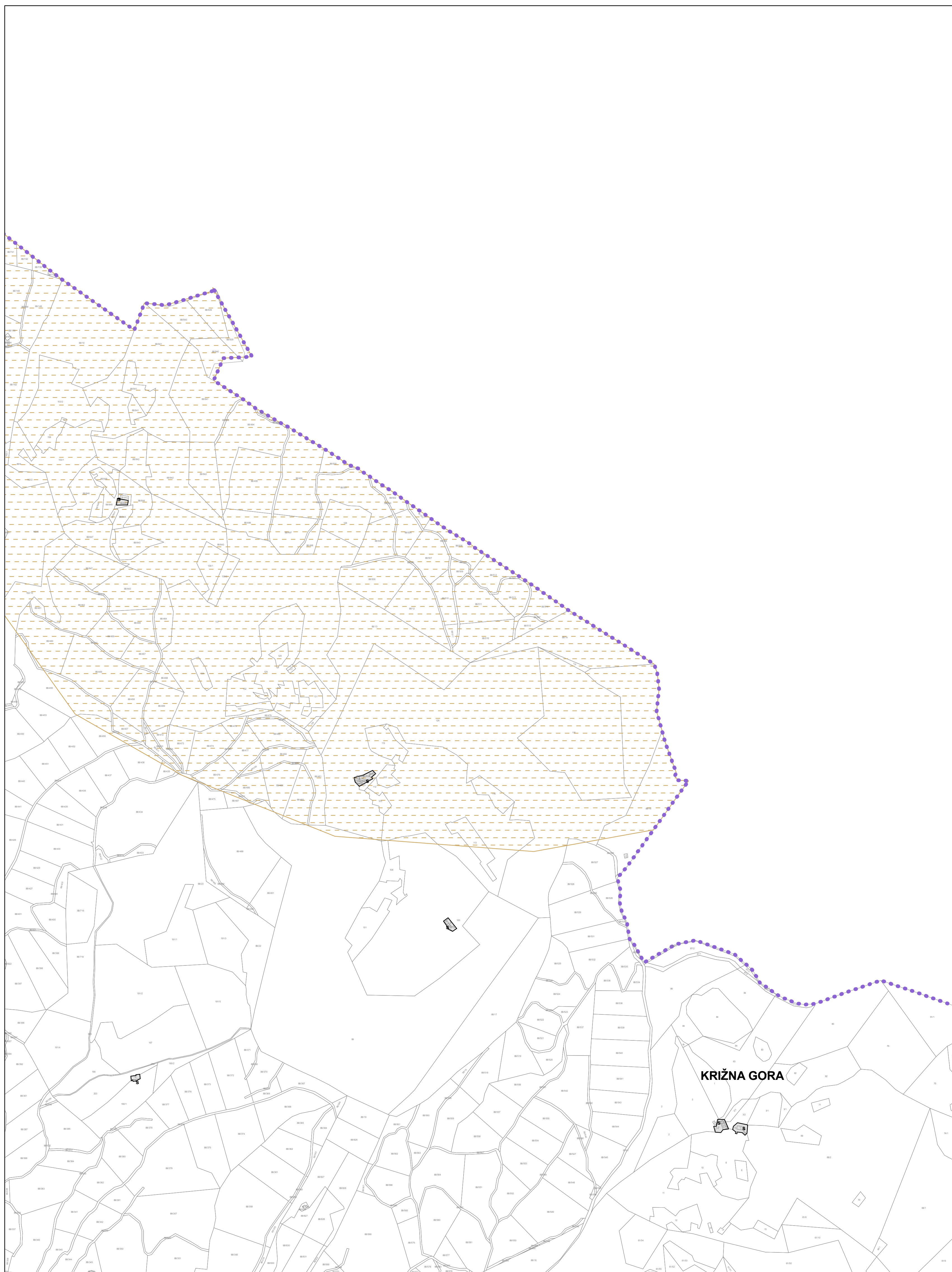
OBČINA AJDOVŠČINA C2345

0 55 110 220 330 440 550 m

Vir: veljavni prostorski plan Občine Ajdovščina (Ur. glasilo 7-97, ULRS 96-2004), ARSO, GURS.

M = 1:5.000

3c - 23




0 55 110 220 330 440 550 m

Vir: veljavni prostorski plan Občine Ajdovščina (Ur. glasilo 7-97, ULRS 96-2004), ARSO, GURS.

M = 1:5.000

3c - 24



0 55 110 220 330 440 550 m

Vir: veljavni prostorski plan Občine Ajdovščina (Ur. glasilo 7-97, ULRS 96-2004), ARSO, GURS.

M = 1:5.000

3c - 25

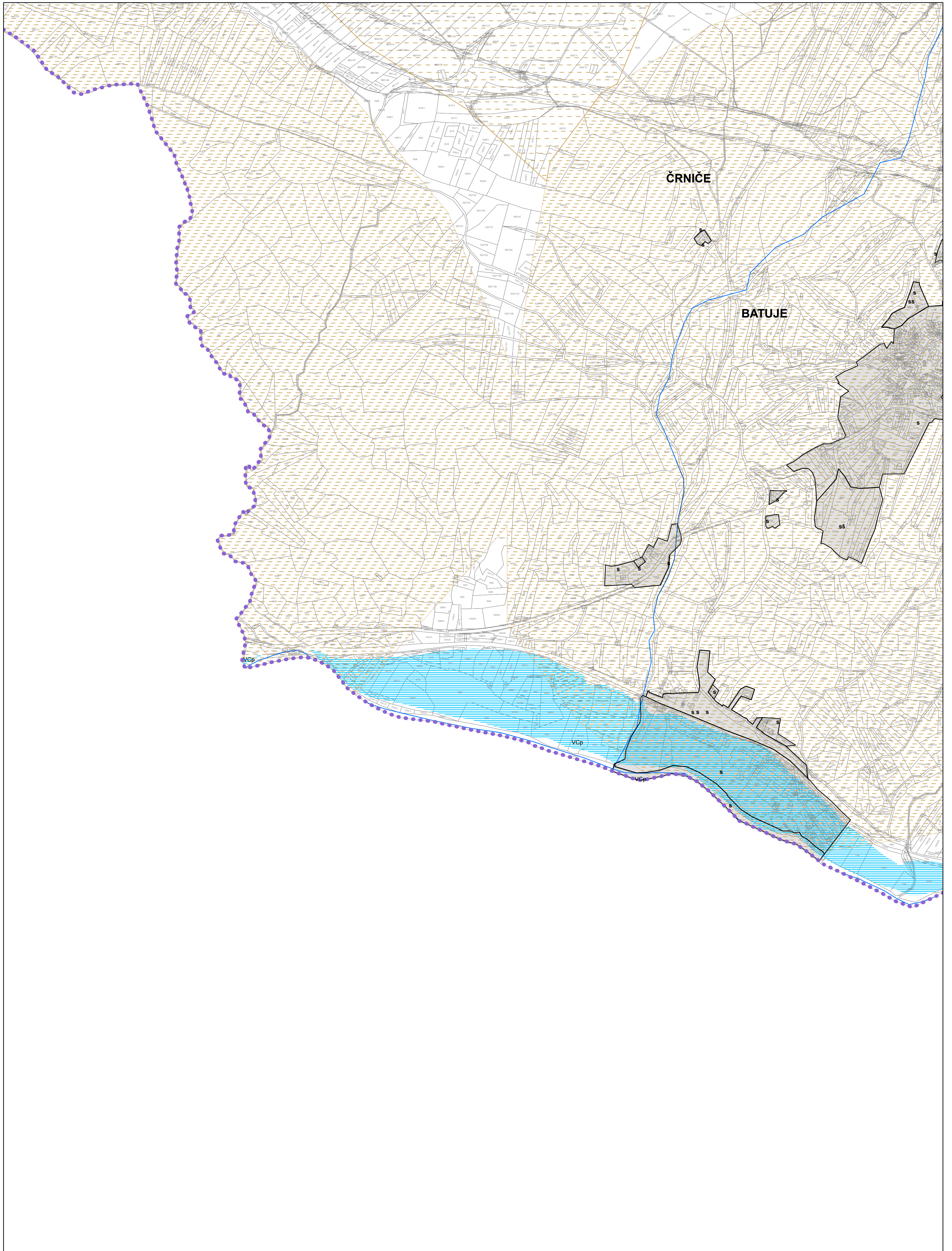


0 55 110 220 330 440 550 m

Vir: veljavni prostorski plan Občine Ajdovščina (Ur. glasilo 7-97, ULRS 96-2004), ARSO, GURS.

M = 1:5.000

3c - 26



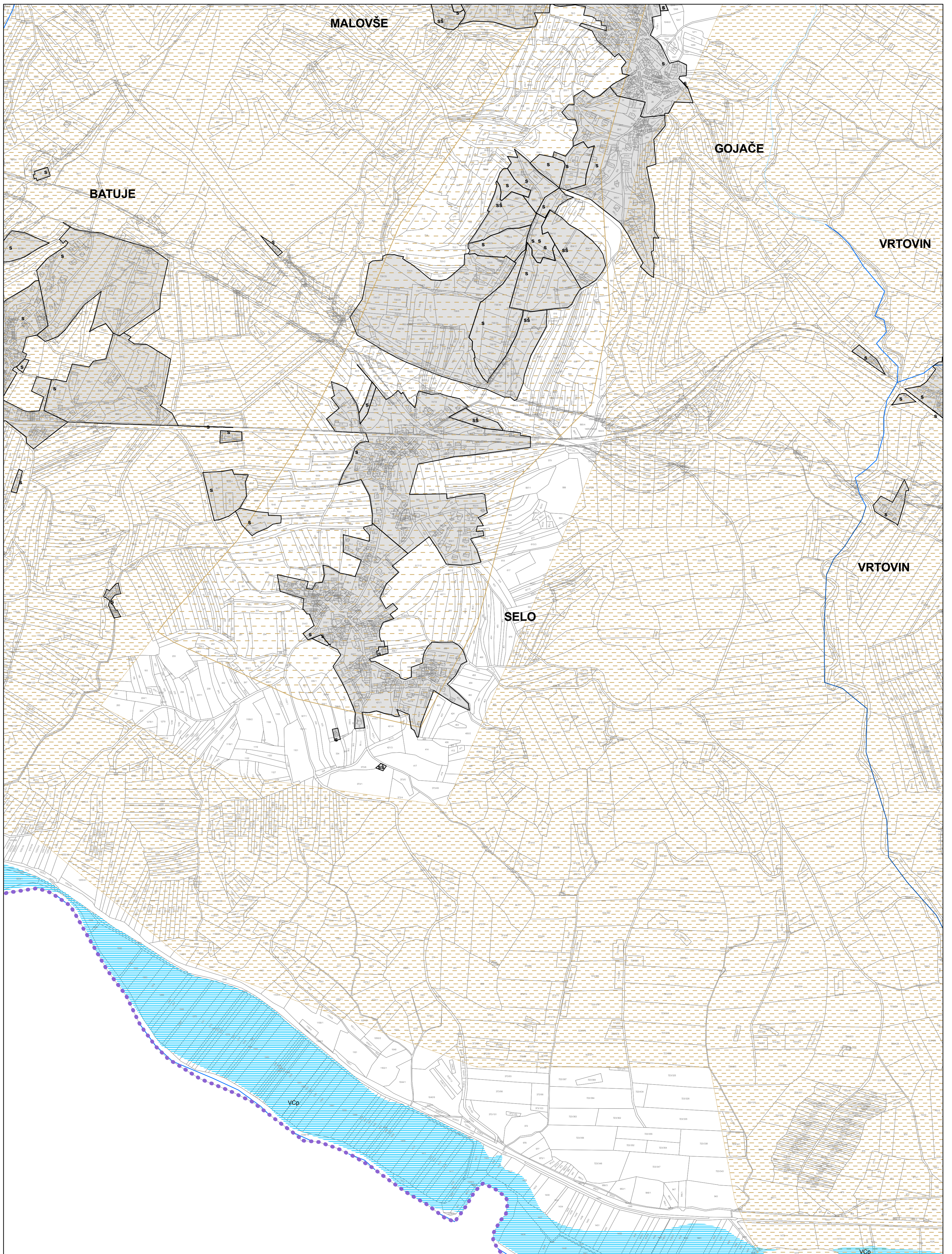
OBČINA AJDOVŠČINA B2208

0 55 110 220 330 440 550 m

Vir: veljavni prostorski plan Občine Ajdovščina (Ur. glasilo 7-97, ULRS 96-2004), ARSO, GURS.

M = 1:5.000

3c - 27



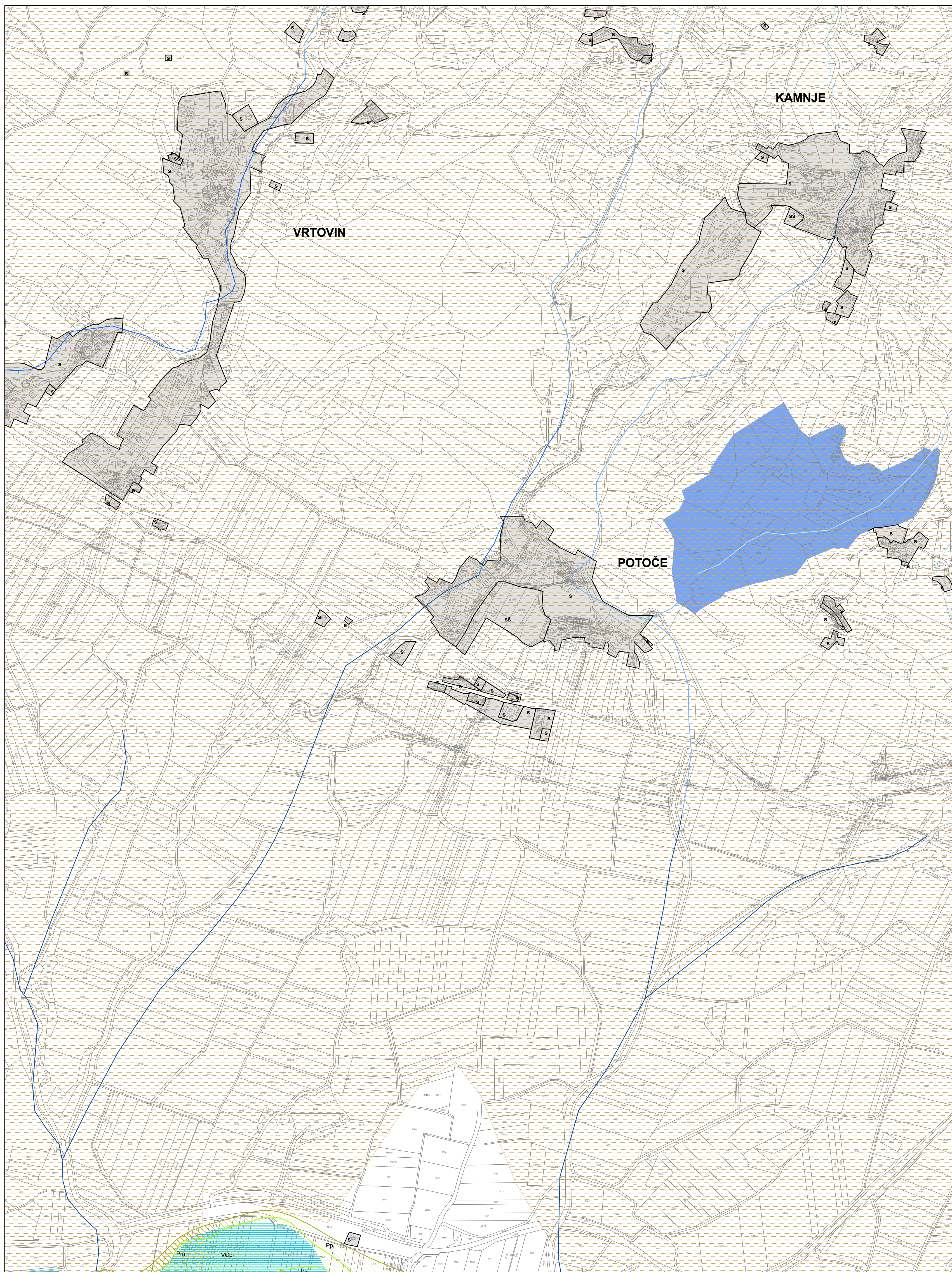
OBČINA AJDOVŠČINA B2209

0 55 110 220 330 440 550 m

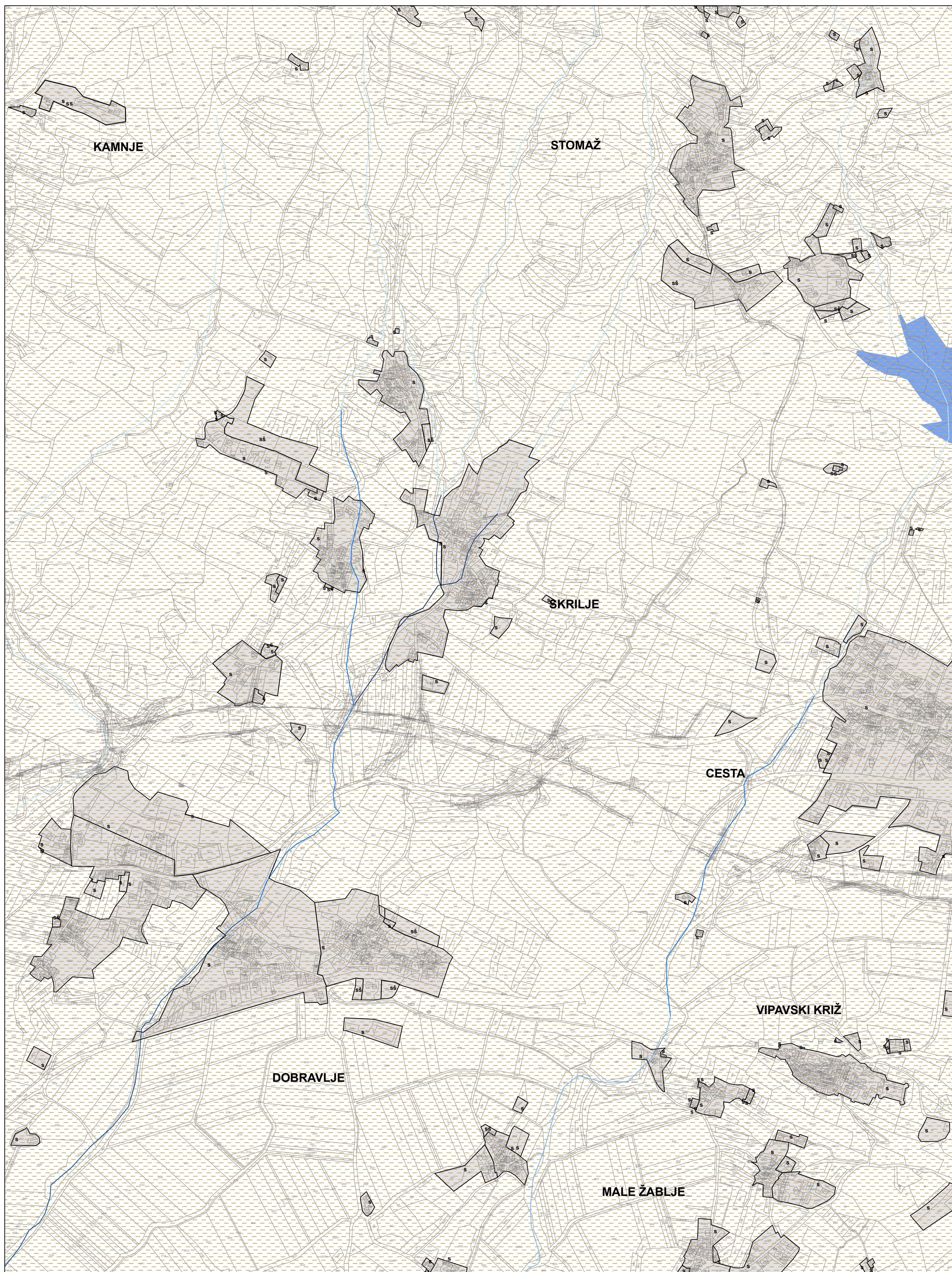
Vir: veljavni prostorski plan Občine Ajdovščina (Ur. glasilo 7-97, ULRS 96-2004), ARSO, GURS.

M = 1:5.000

3c - 28



OBČINA AJDOVŠČINA B2210



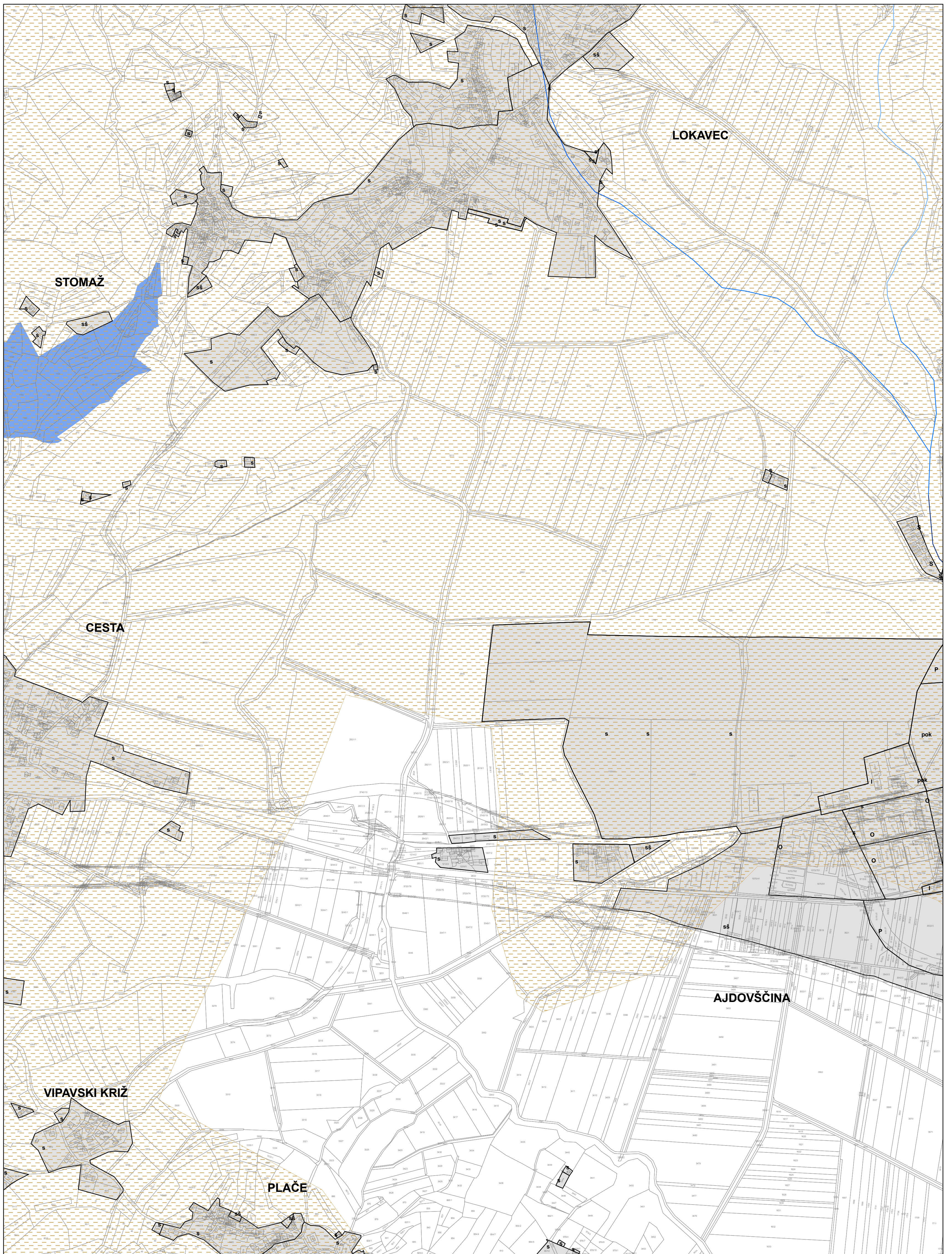
OBČINA AJDOVŠČINA C2201

0 55 110 220 330 440 550 m

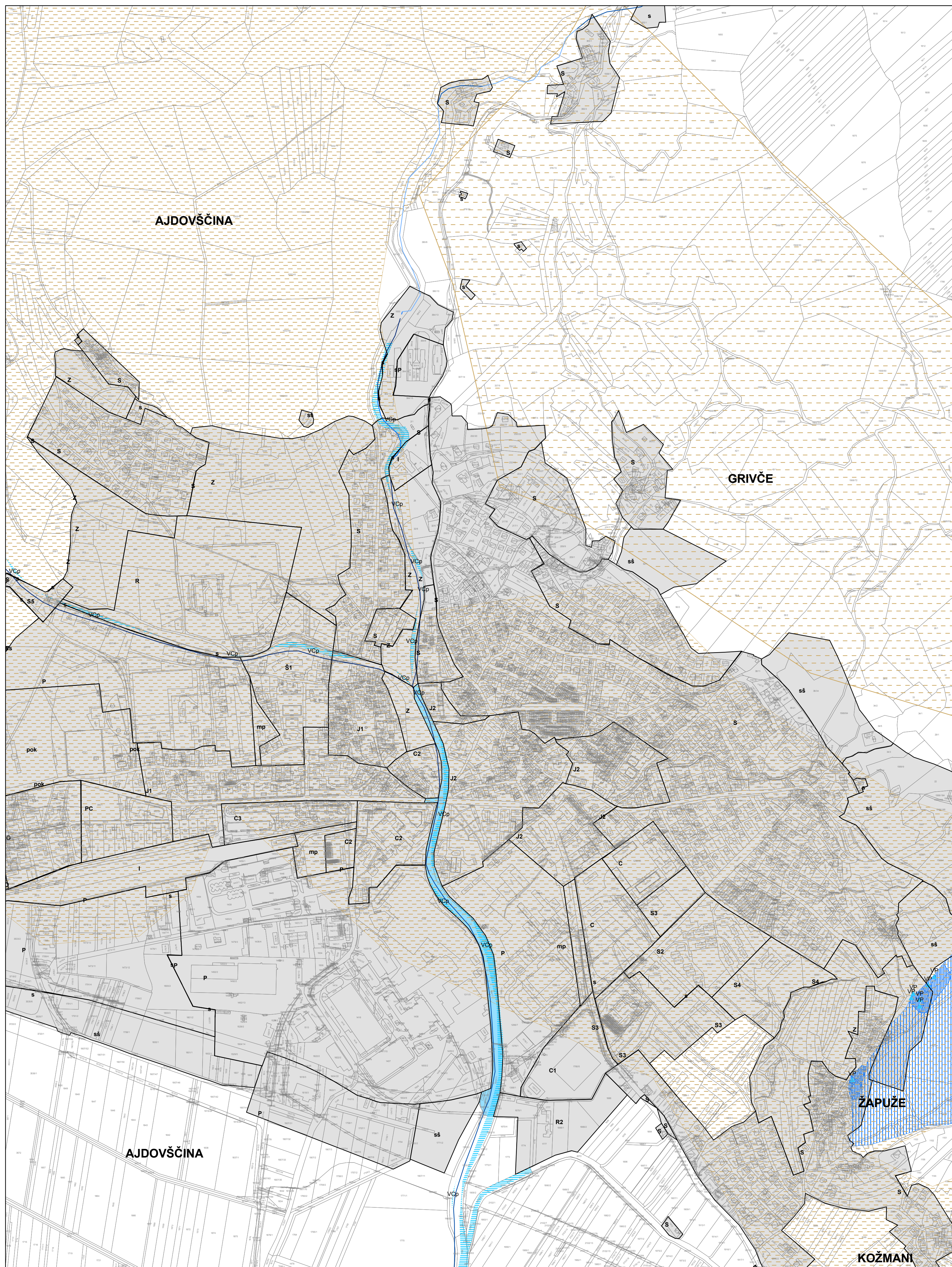
Vir: veljavni prostorski plan Občine Ajdovščina (Ur. glasilo 7-97, ULRS 96-2004), ARSO, GURS.

M = 1:5.000

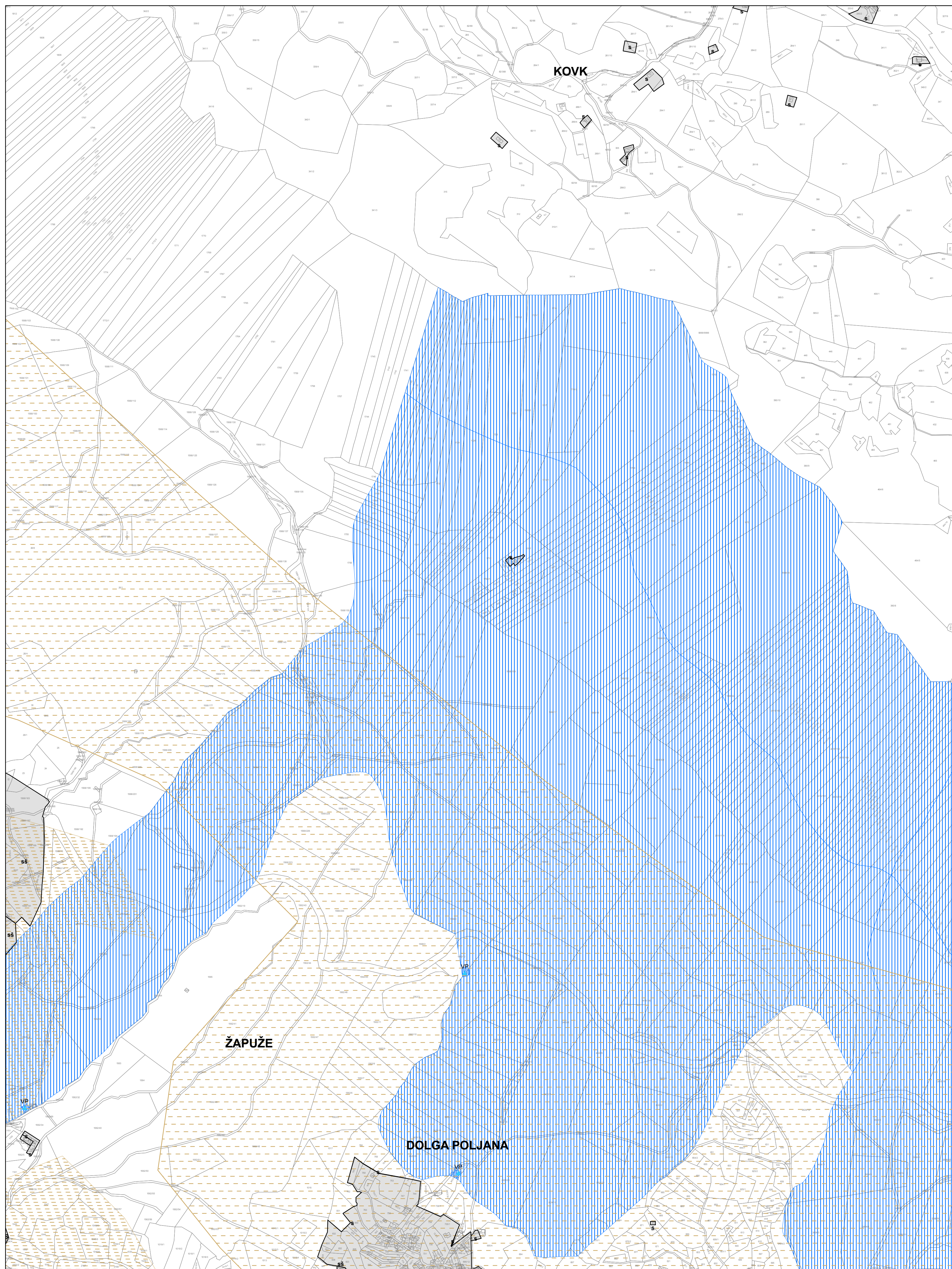
3c - 30



OBČINA AJDOVŠČINA C2202



OBČINA AJDOVŠČINA C2203



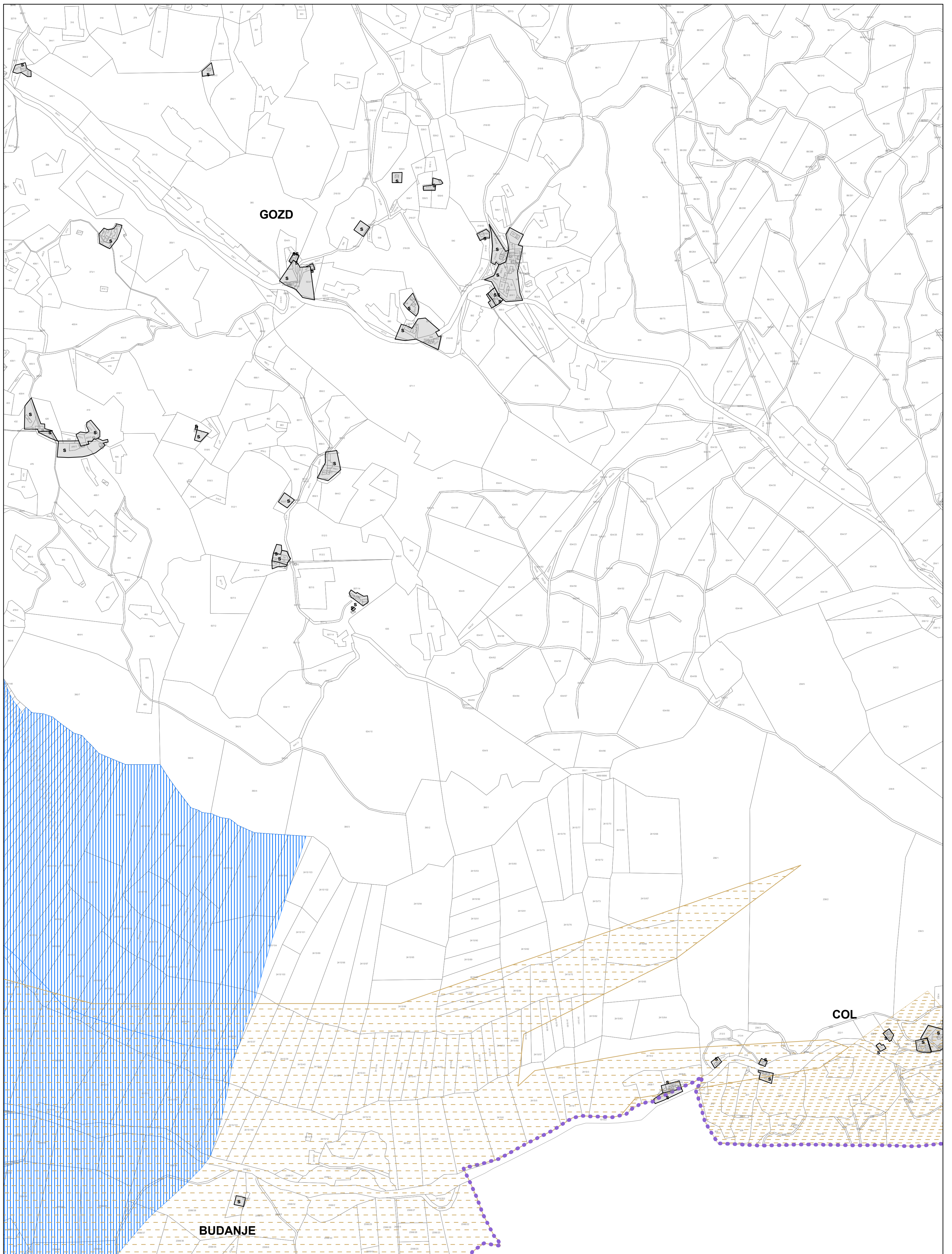
OBČINA AJDOVŠČINA C2204

0 55 110 220 330 440 550 m

Vir: veljavni prostorski plan Občine Ajdovščina (Ur. glasilo 7-97, ULRS 96-2004), ARSO, GURS.

M = 1:5.000

3c - 33





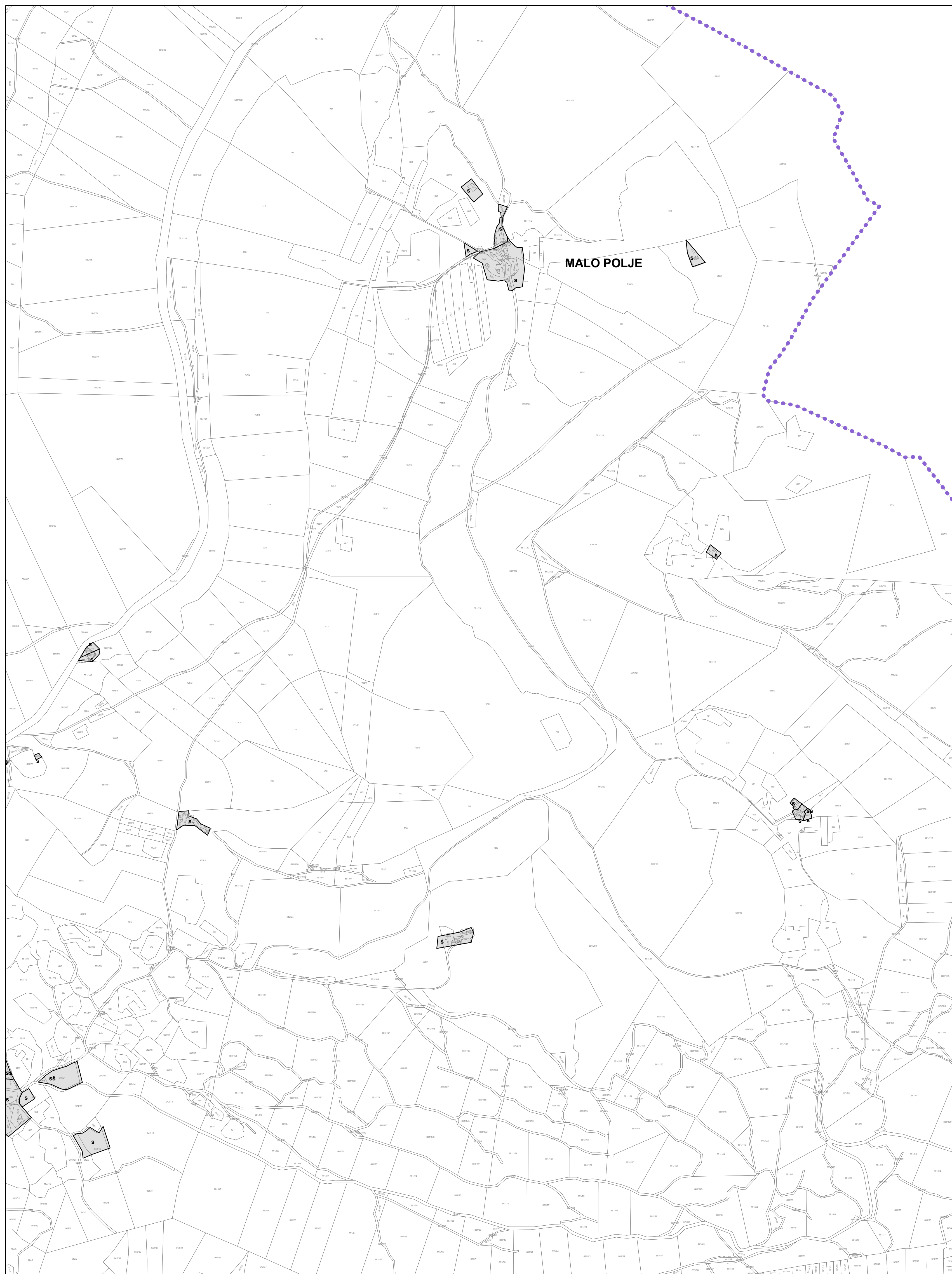
OBČINA AJDOVŠČINA C2206

0 55 110 220 330 440 550 m

Vir: veljavni prostorski plan Občine Ajdovščina (Ur. glasilo 7-97, ULRS 96-2004), ARSO, GURS.

M = 1:5.000

3c - 35



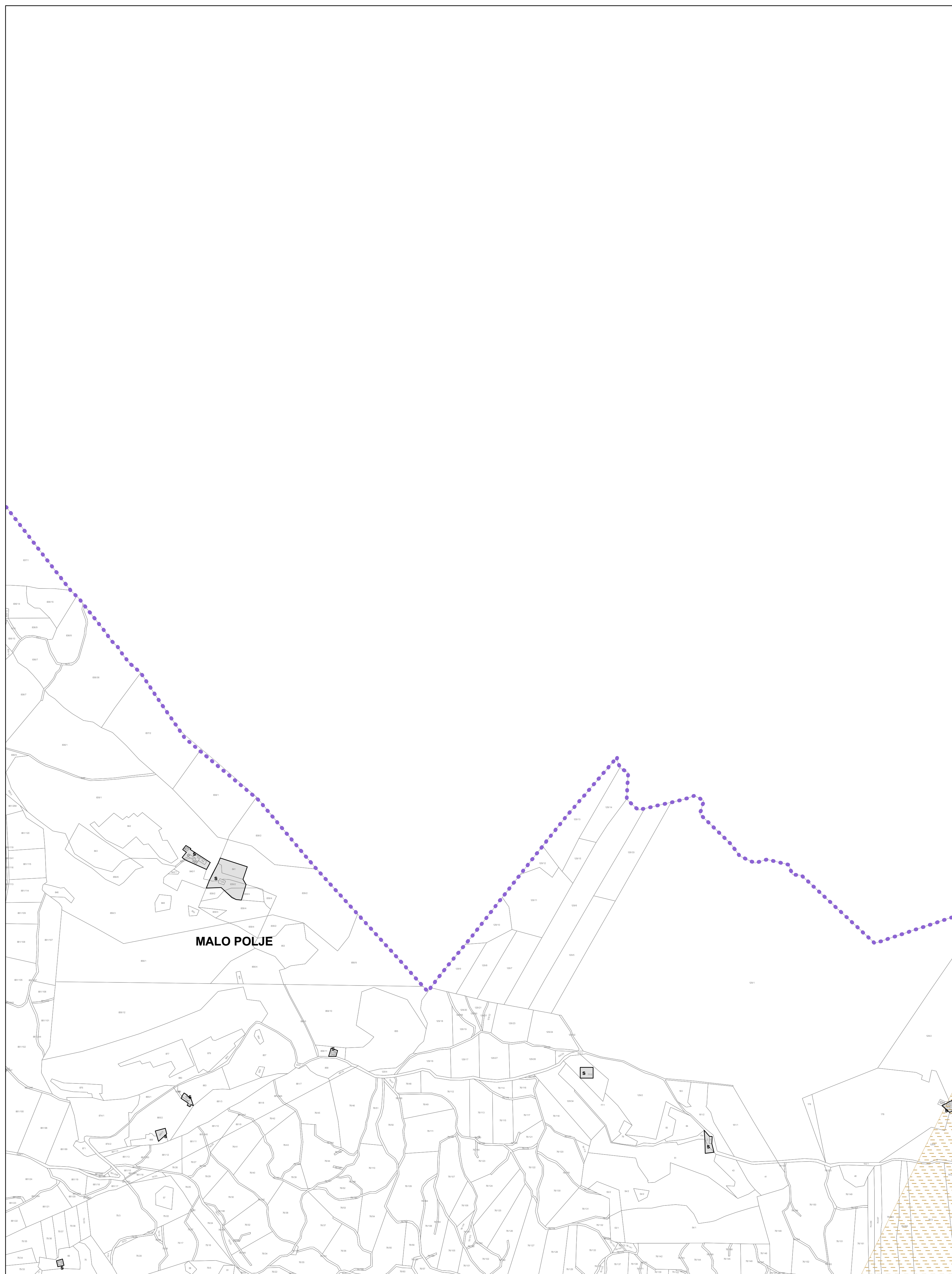
OBČINA AJDOVŠČINA C2207

0 55 110 220 330 440 550 m

Vir: veljavni prostorski plan Občine Ajdovščina (Ur. glasilo 7-97, ULRS 96-2004), ARSO, GURS.

M = 1:5.000

3c - 36

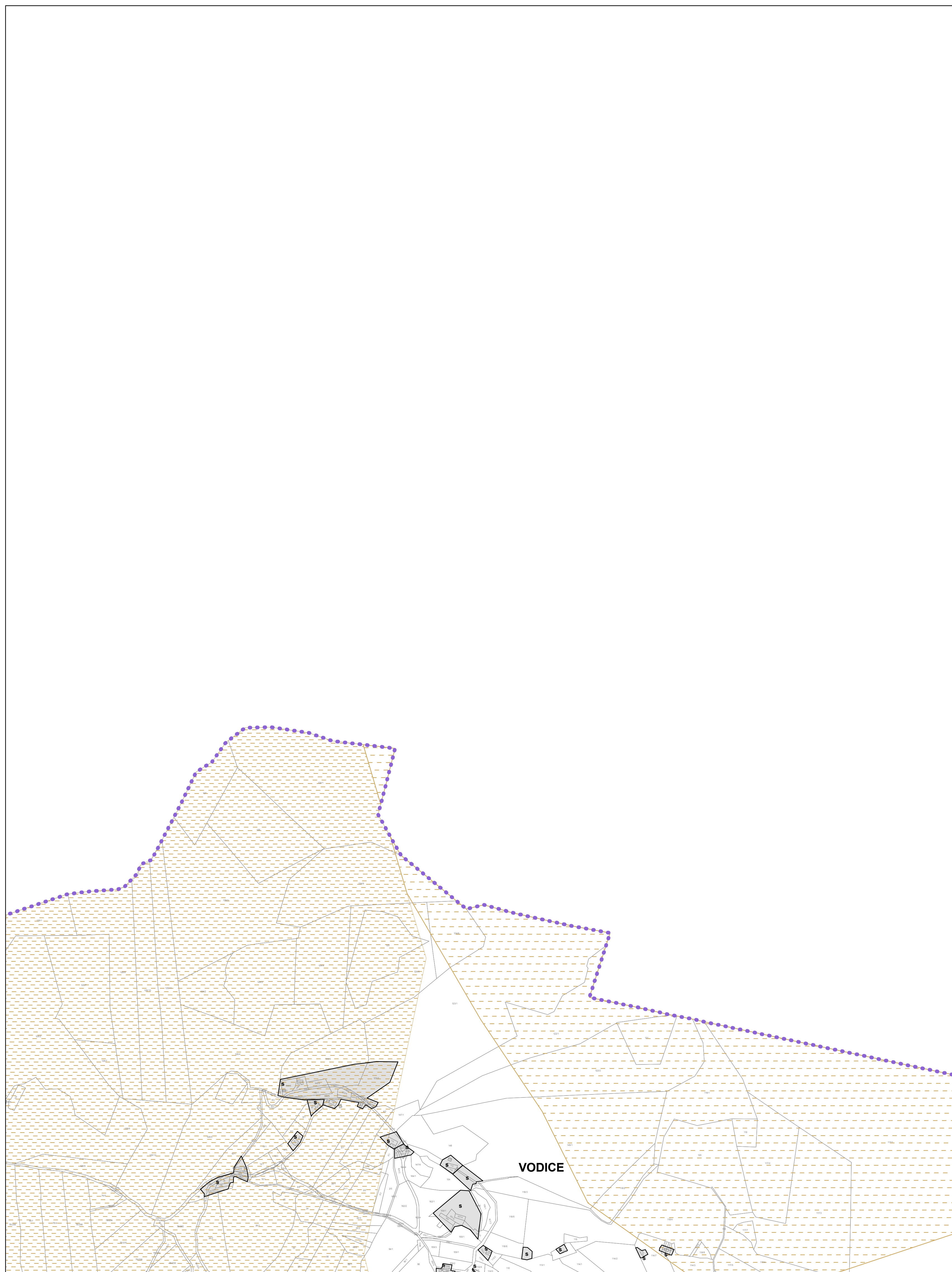


0 55 110 220 330 440 550 m

Vir: veljavni prostorski plan Občine Ajdovščina (Ur. glasilo 7-97, ULRS 96-2004), ARSO, GURS.

M = 1:5.000

3c - 37




0 55 110 220 330 440 550 m

Vir: veljavni prostorski plan Občine Ajdovščina (Ur. glasilo 7-97, ULRS 96-2004), ARSO, GURS.

M = 1:5.000

3c - 38



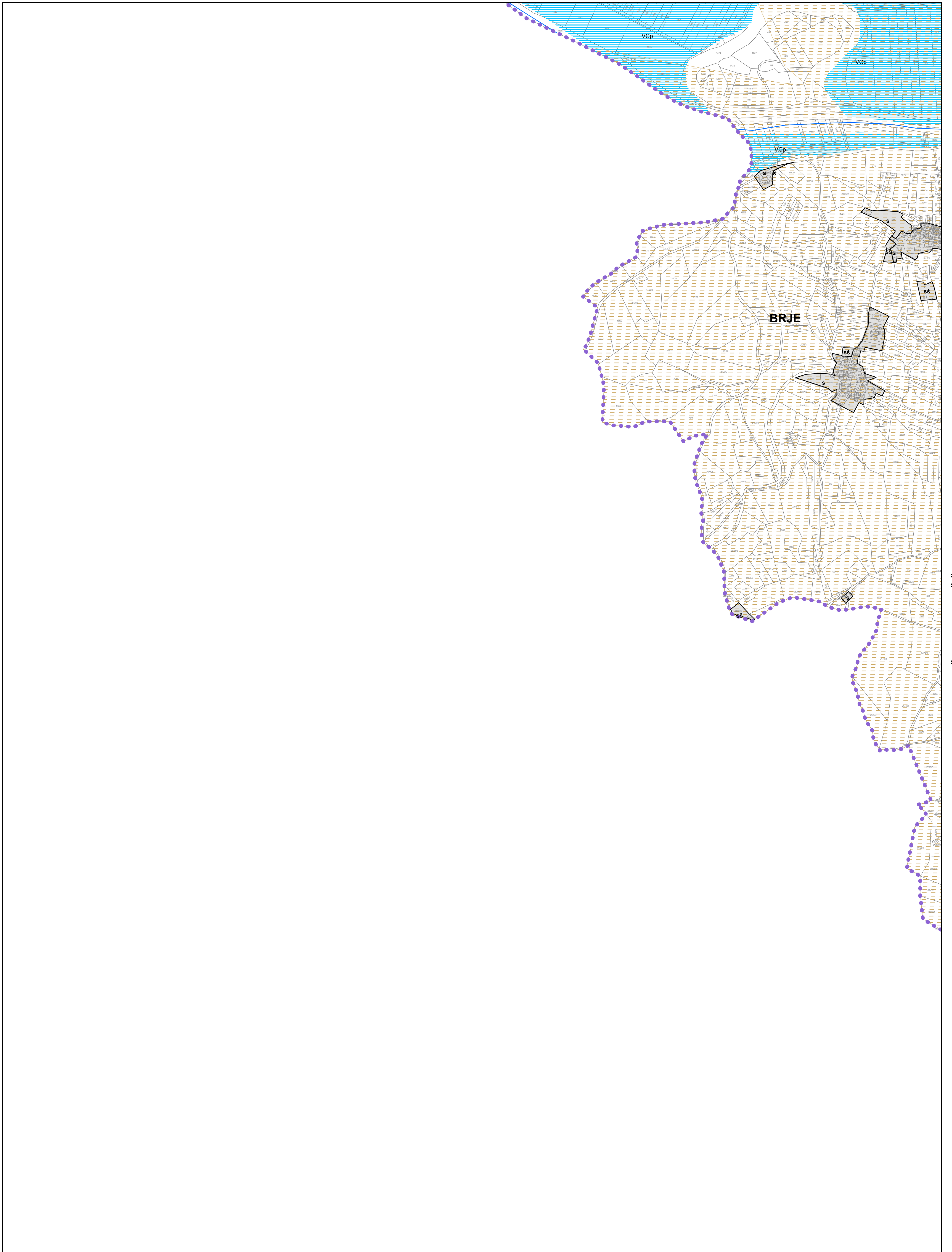
0 55 110 220 330 440 550 m

Vir: veljavni prostorski plan Občine Ajdovščina (Ur. glasilo 7-97, ULRS 96-2004), ARSO, GURS.

M = 1:5.000

3c - 39

OBČINA AJDOVŠČINA C2210



OBČINA AJDOVŠČINA B2219

0 55 110 220 330 440 550 m

Vir: veljavni prostorski plan Občine Ajdovščina (Ur. glasilo 7-97, ULRS 96-2004), ARSO, GURS.

M = 1:5.000

3c - 40



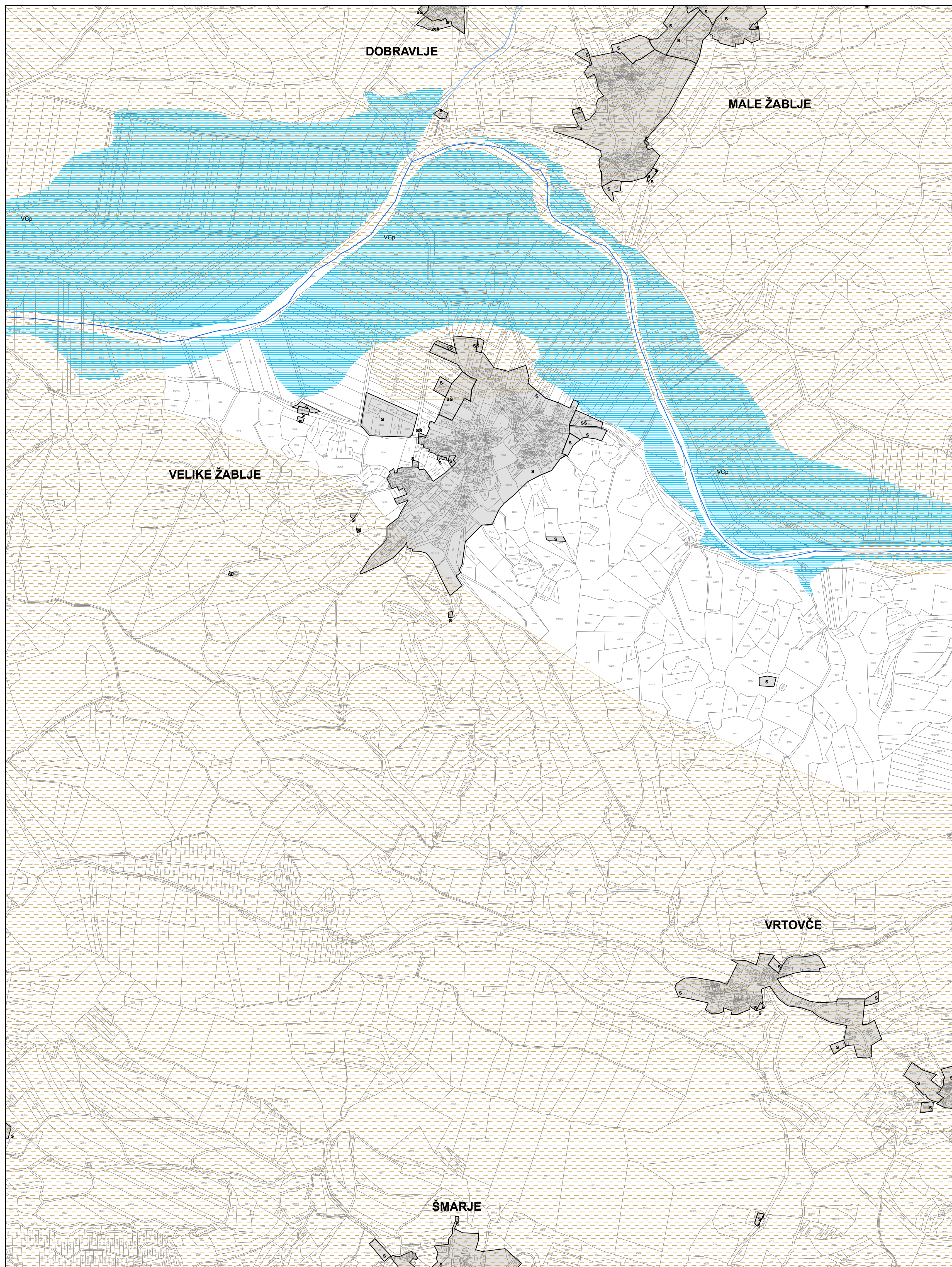
OBČINA AJDOVŠČINA B2220

0 55 110 220 330 440 550 m

Vir: veljavni prostorski plan Občine Ajdovščina (Ur. glasilo 7-97, ULRS 96-2004), ARSO, GURS.

M = 1:5.000

3c - 41



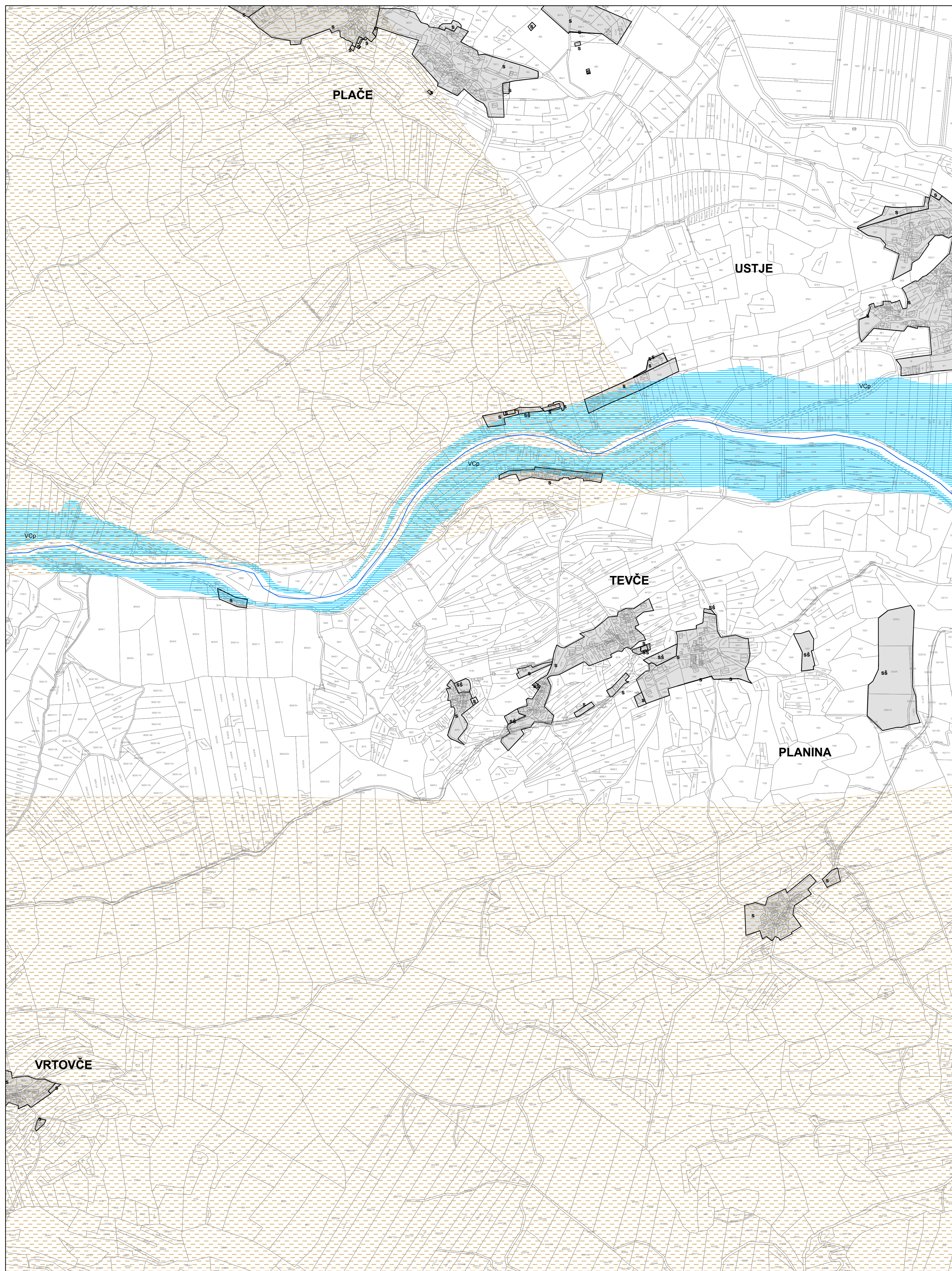
OBČINA AJDOVŠČINA C2211

0 55 110 220 330 440 550 m

Vir: veljavni prostorski plan Občine Ajdovščina (Ur. glasilo 7-97, ULRS 96-2004), ARSO, GURS.

M = 1:5.000

3c - 42



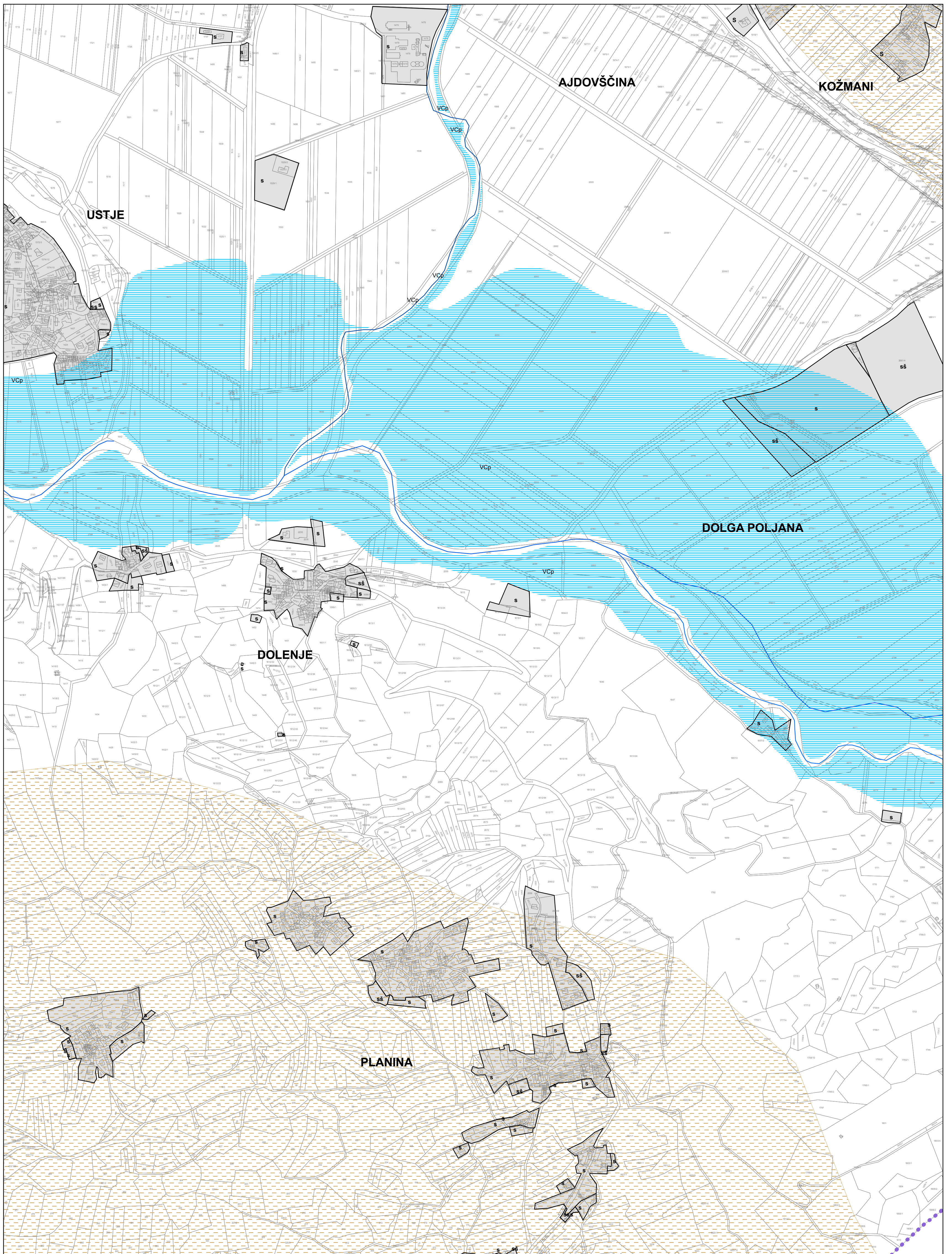
OBČINA AJDOVŠČINA C2212

0 55 110 220 330 440 550 m

Vir: veljavni prostorski plan Občine Ajdovščina (Ur. glasilo 7-97, ULRS 96-2004), ARSO, GURS.

M = 1:5.000

3c - 43



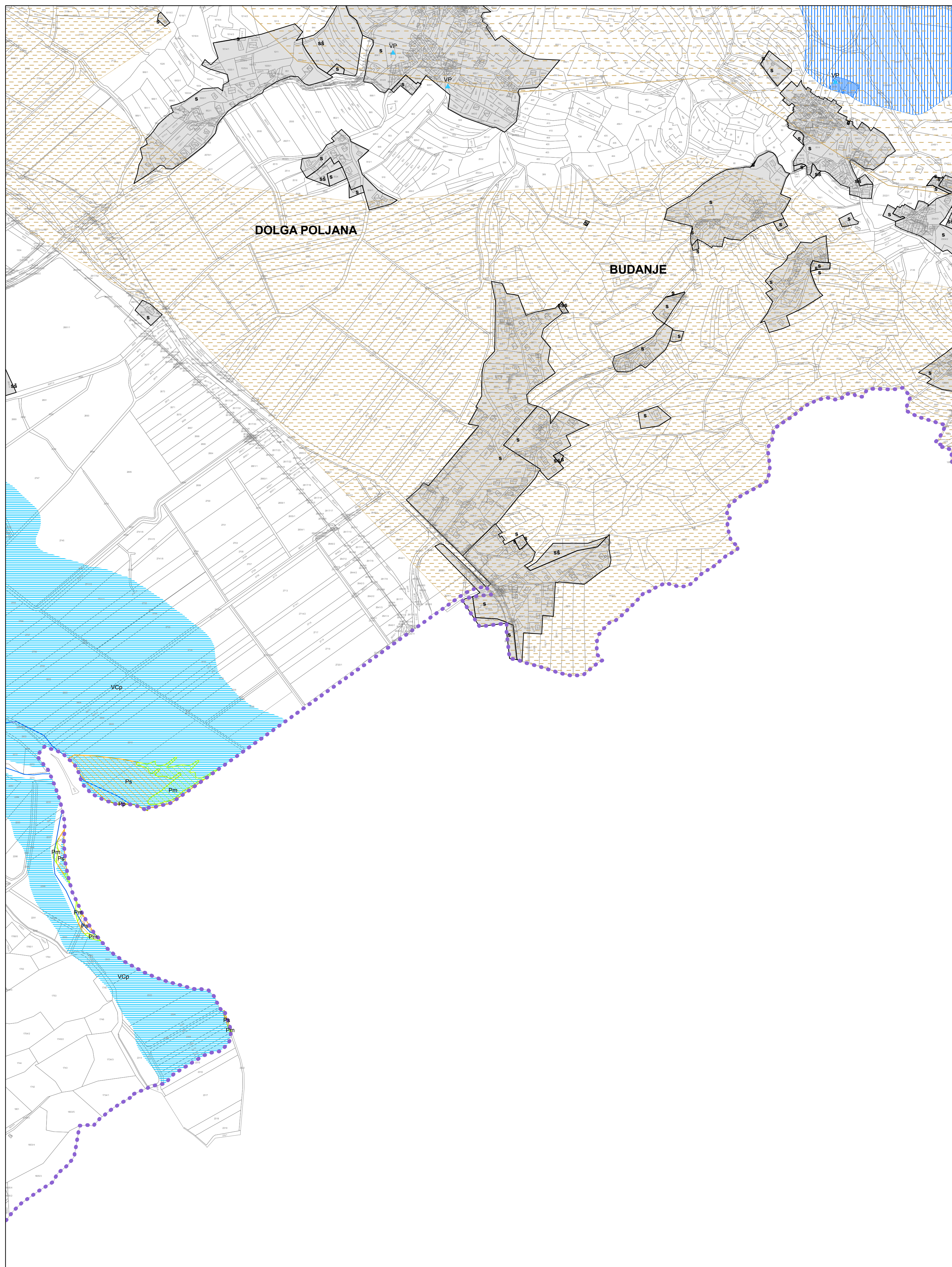
OBČINA AJDOVŠČINA C2213

0 55 110 220 330 440 550 m

Vir: veljavni prostorski plan Občine Ajdovščina (Ur. glasilo 7-97, ULRS 96-2004), ARSO, GURS.

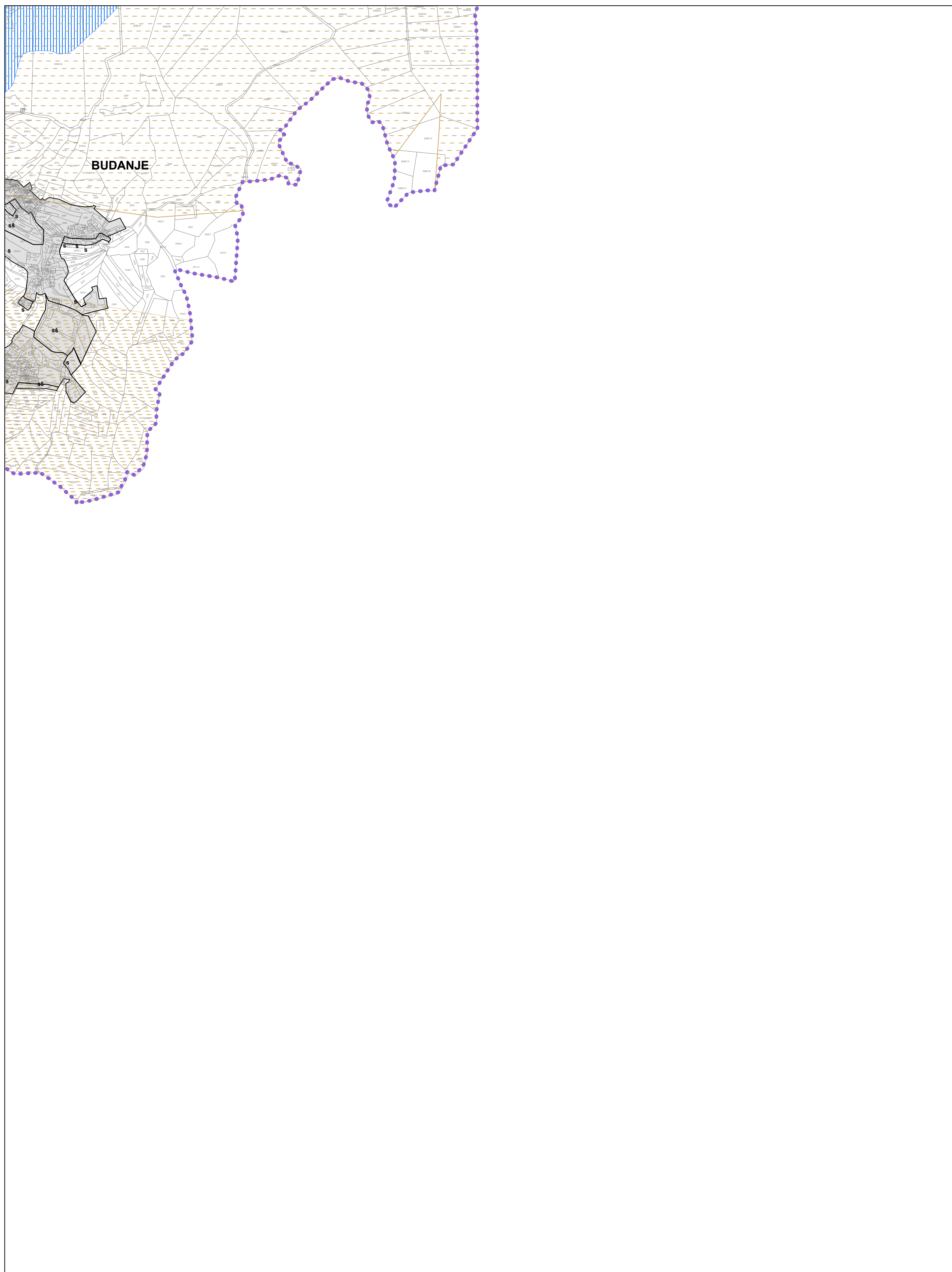
M = 1:5.000

3c - 44



PRIKAZ STANJA PROSTORA

VODOVARSTVENA OBMOČJA
TER OBMOČJA DRUGIH OMEJITEV V PROSTORU -
EROZIJSKA, POPLAVNA OBMOČJA




0 55 110 220 330 440 550 m

Vir: veljavni prostorski plan Občine Ajdovščina (Ur. glasilo 7-97, ULRS 96-2004), ARSO, GURS.

M = 1:5.000

3c - 46

OBČINA AJDOVŠČINA C2215

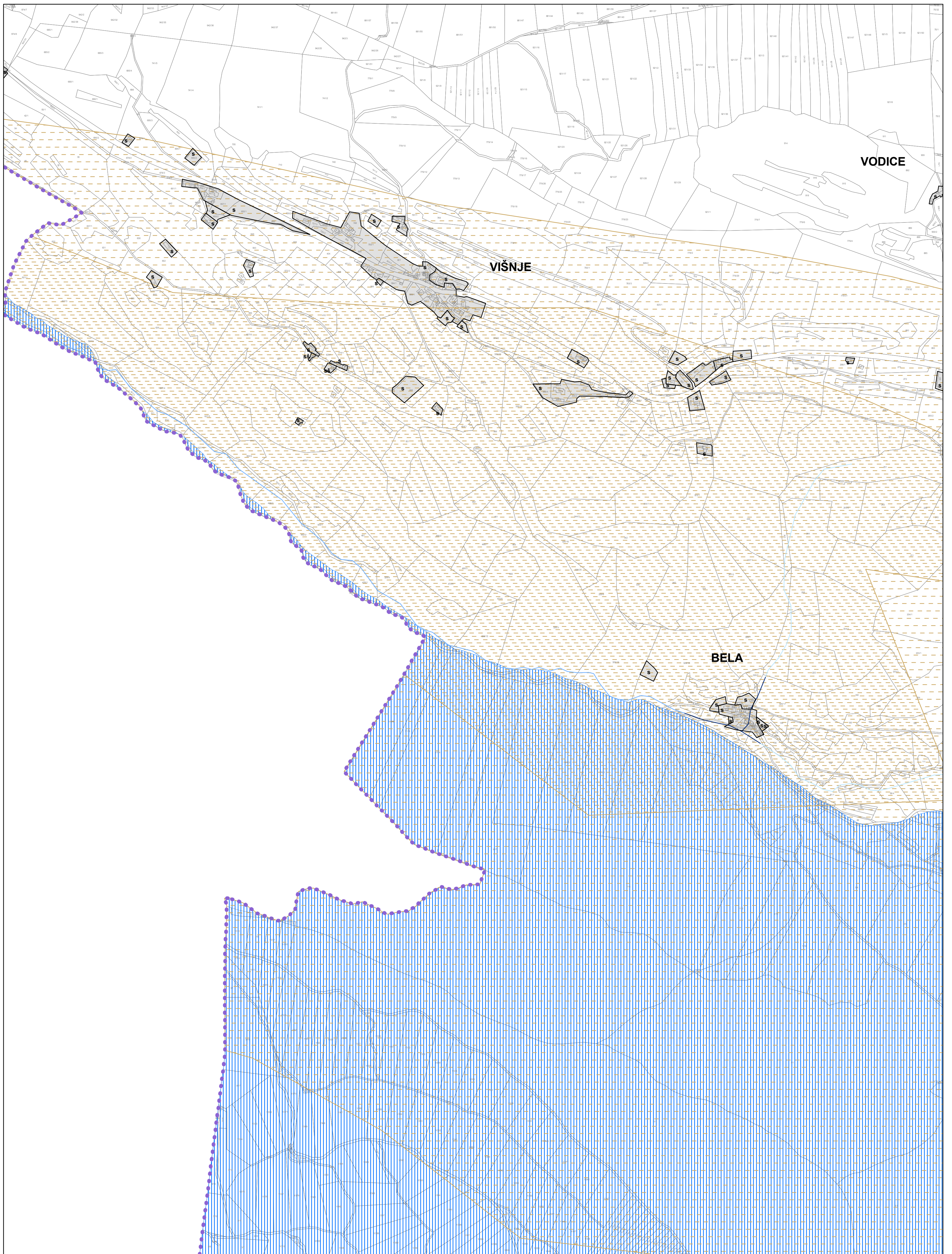


0 55 110 220 330 440 550 m

Vir: veljavni prostorski plan Občine Ajdovščina (Ur. glasilo 7-97, ULRS 96-2004), ARSO, GURS.

M = 1:5.000

3c - 47



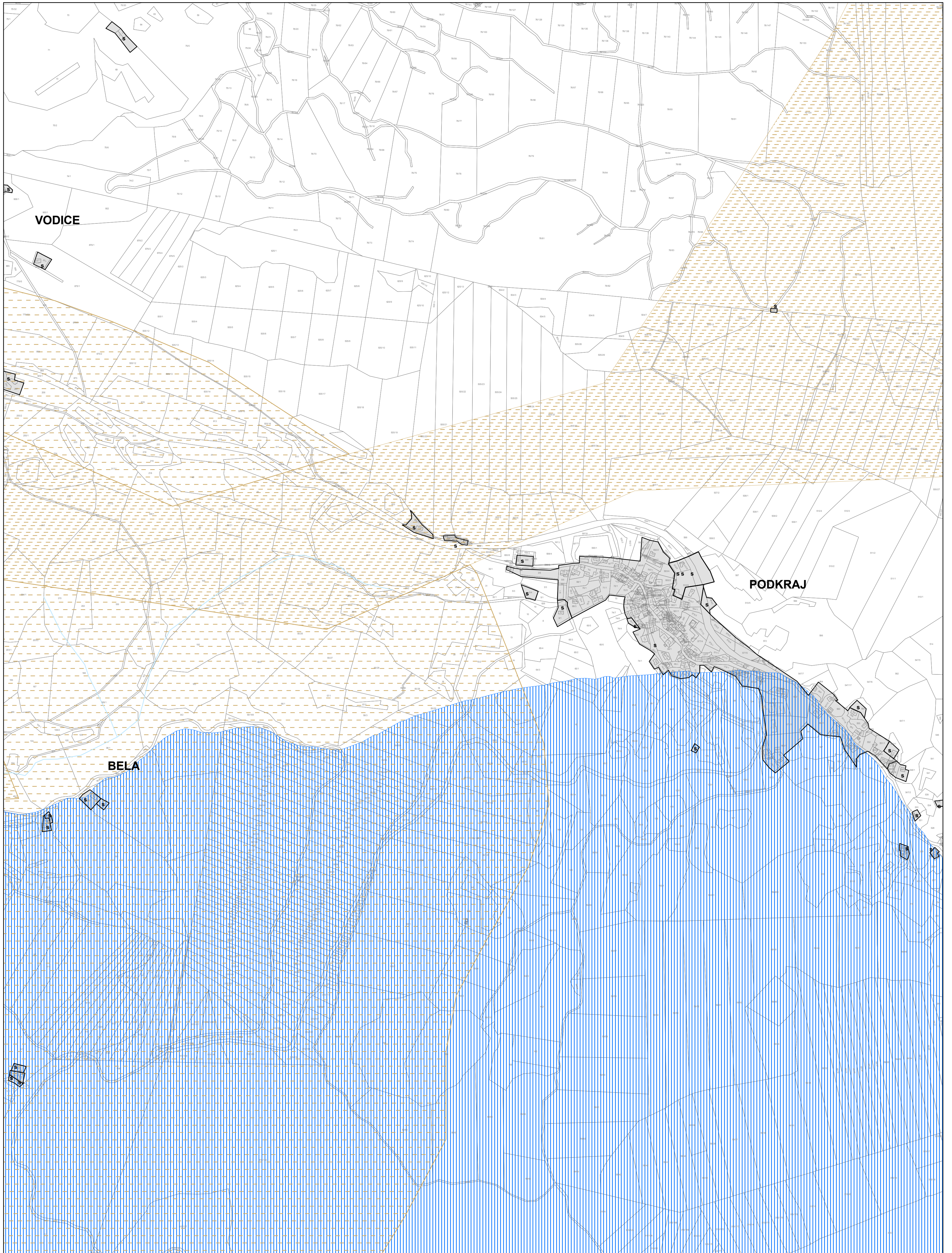
OBČINA AJDOVŠČINA C2217

0 55 110 220 330 440 550 m

Vir: veljavni prostorski plan Občine Ajdovščina (Ur. glasilo 7-97, ULRS 96-2004), ARSO, GURS.

M = 1:5.000

3c - 48



OBČINA AJDOVŠČINA C2218

0 55 110 220 330 440 550 m

Vir: veljavni prostorski plan Občine Ajdovščina (Ur. glasilo 7-97, ULRS 96-2004), ARSO, GURS.

M = 1:5.000

3c - 49



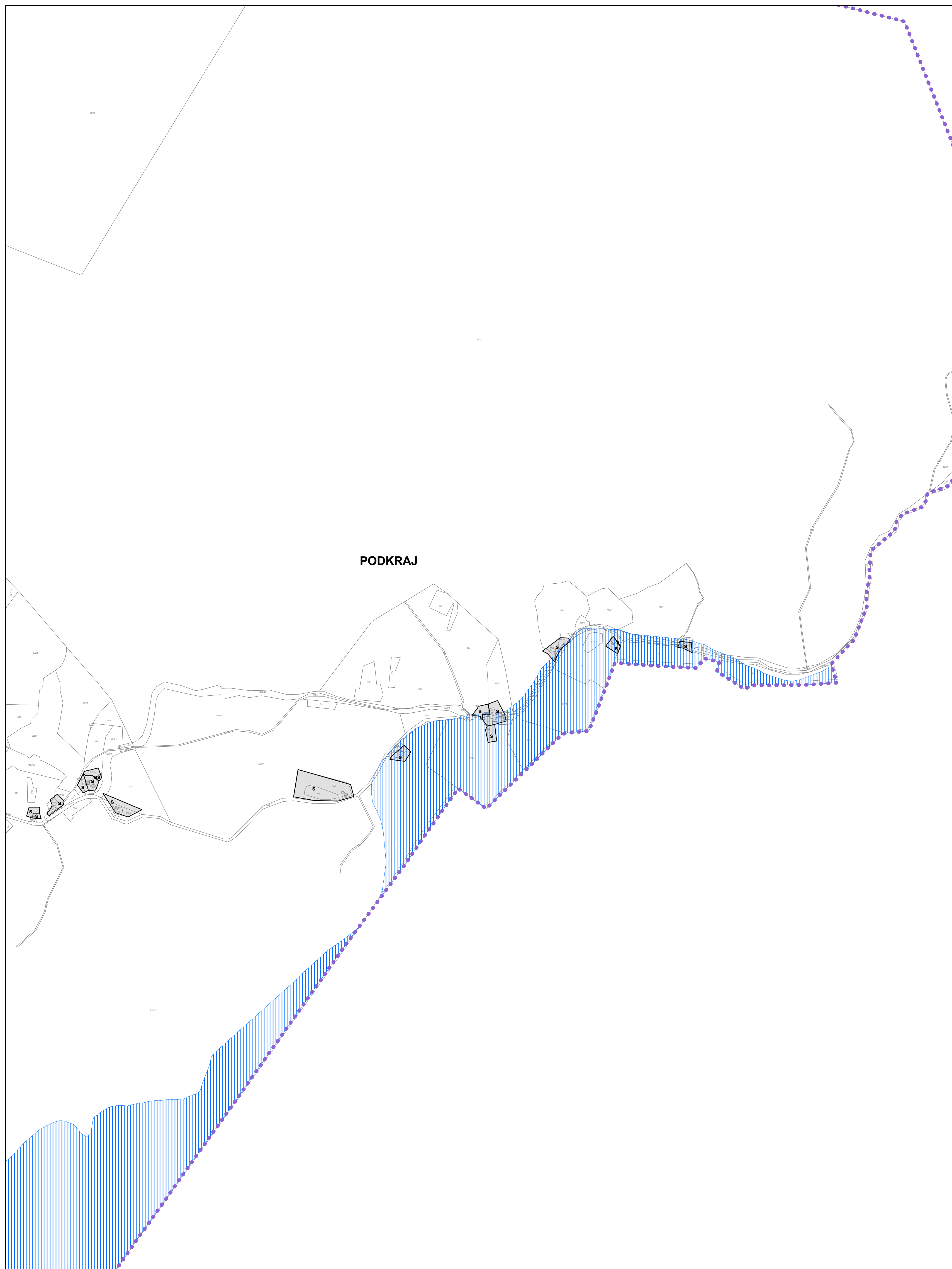
OBČINA AJDOVŠČINA C2219

0 55 110 220 330 440 550 m

Vir: veljavni prostorski plan Občine Ajdovščina (Ur. glasilo 7-97, ULRS 96-2004), ARSO, GURS.

M = 1:5.000

3c - 50




OBČINA AJDOVŠČINA C2220

0 55 110 220 330 440 550 m

Vir: veljavni prostorski plan Občine Ajdovščina (Ur. glasilo 7-97, ULRS 96-2004), ARSO, GURS.

M = 1:5.000

3c - 51



0 55 110 220 330 440 550 m


Vir: veljavni prostorski plan Občine Ajdovščina (Ur. glasilo 7-97, ULRS 96-2004), ARSO, GURS.

M = 1:5.000

3c - 52

PRIKAZ STANJA PROSTORA

VODOVARSTVENA OBMOČJA
TER OBMOČJA DRUGIH OMEJITEV V PROSTORU -
EROZIJSKA, POPLAVNA OBMOČJA



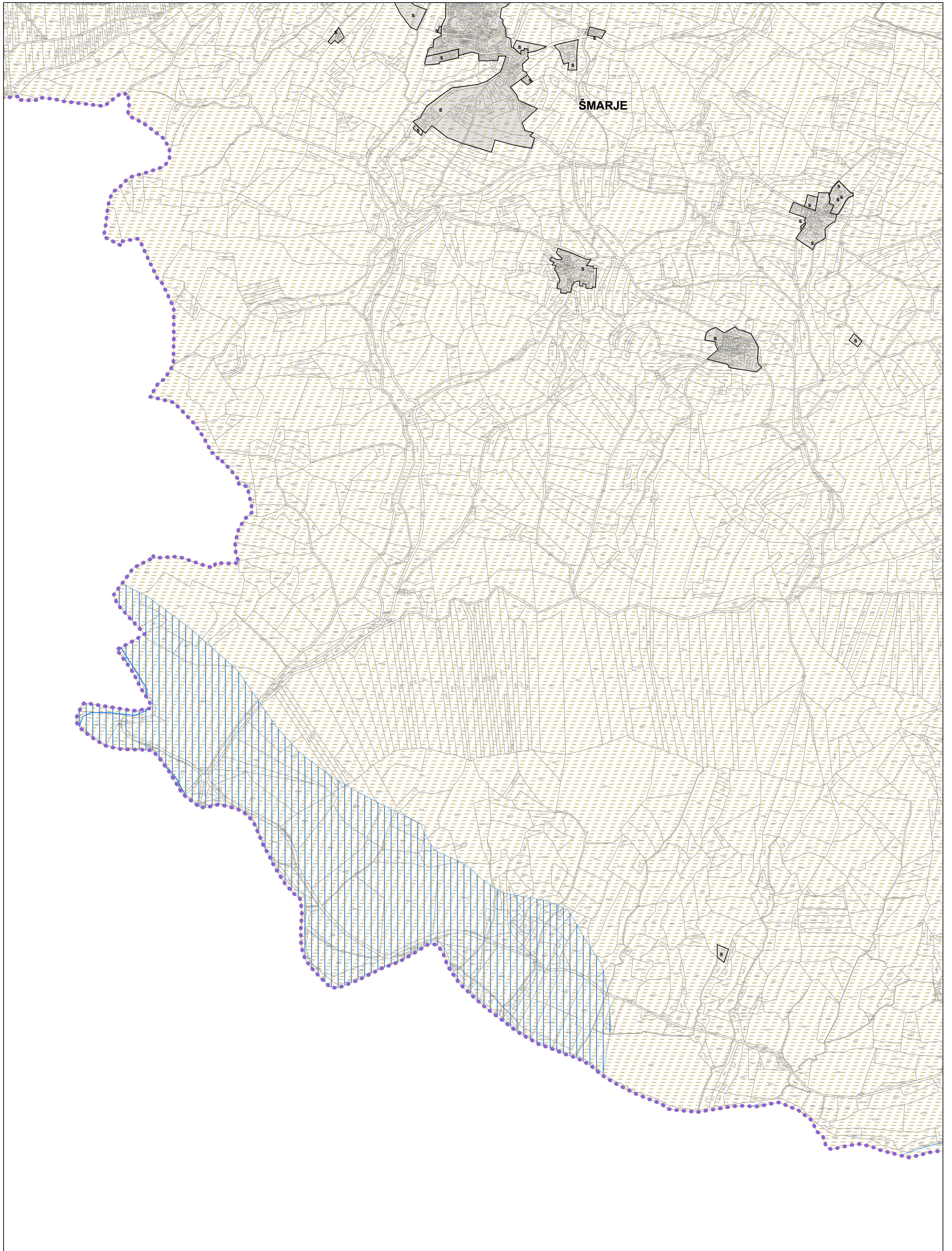
0 55 110 220 330 440 550 m

Vir: veljavni prostorski plan Občine Ajdovščina (Ur. glasilo 7-97, ULRS 96-2004), ARSO, GURS.

M = 1:5.000

3c - 53

OBČINA AJDOVŠČINA B2230



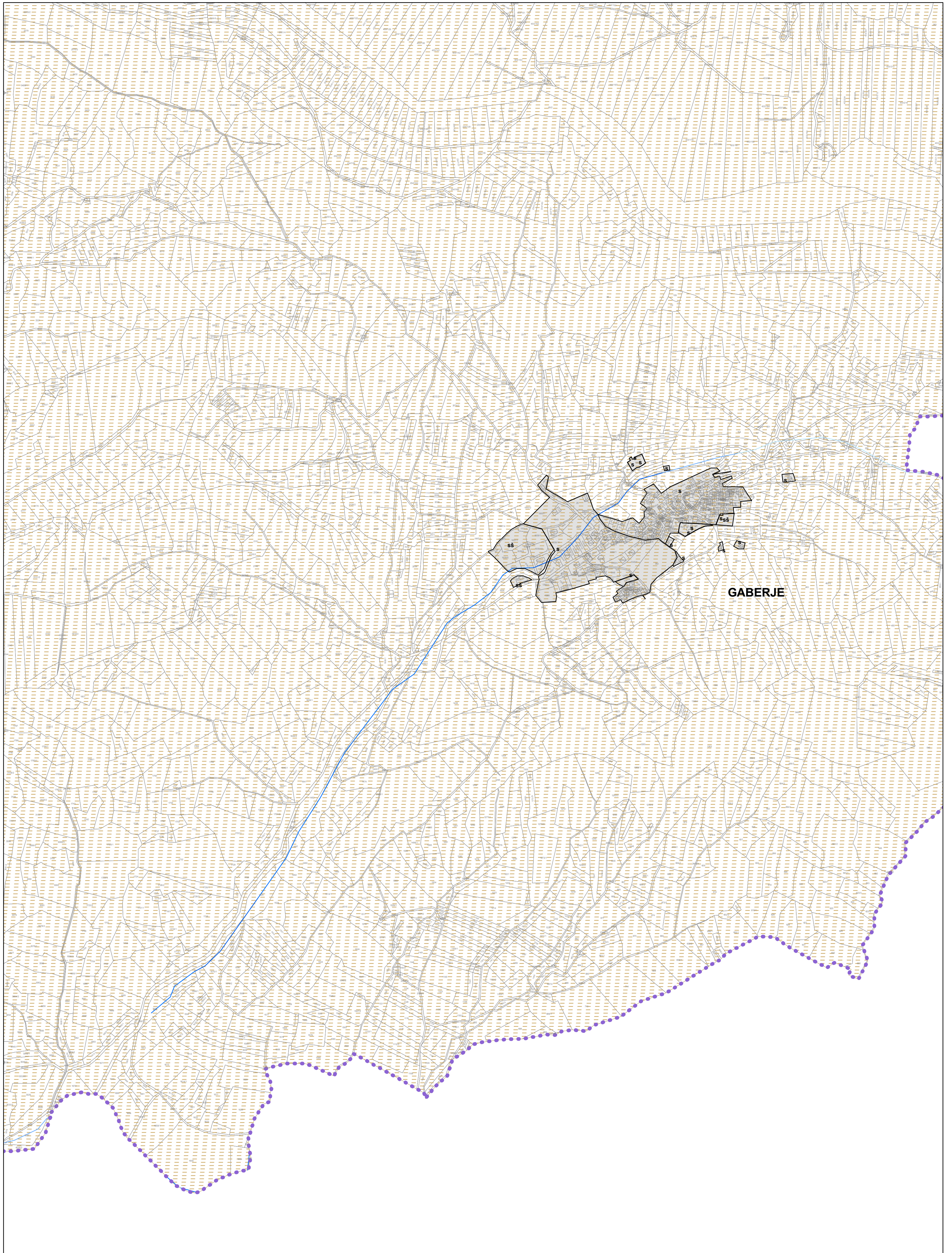
OBČINA AJDOVŠČINA C2221

0 55 110 220 330 440 550 m

Vir: veljavni prostorski plan Občine Ajdovščina (Ur. glasilo 7-97, ULRS 96-2004), ARSO, GURS.

M = 1:5.000

3c - 54



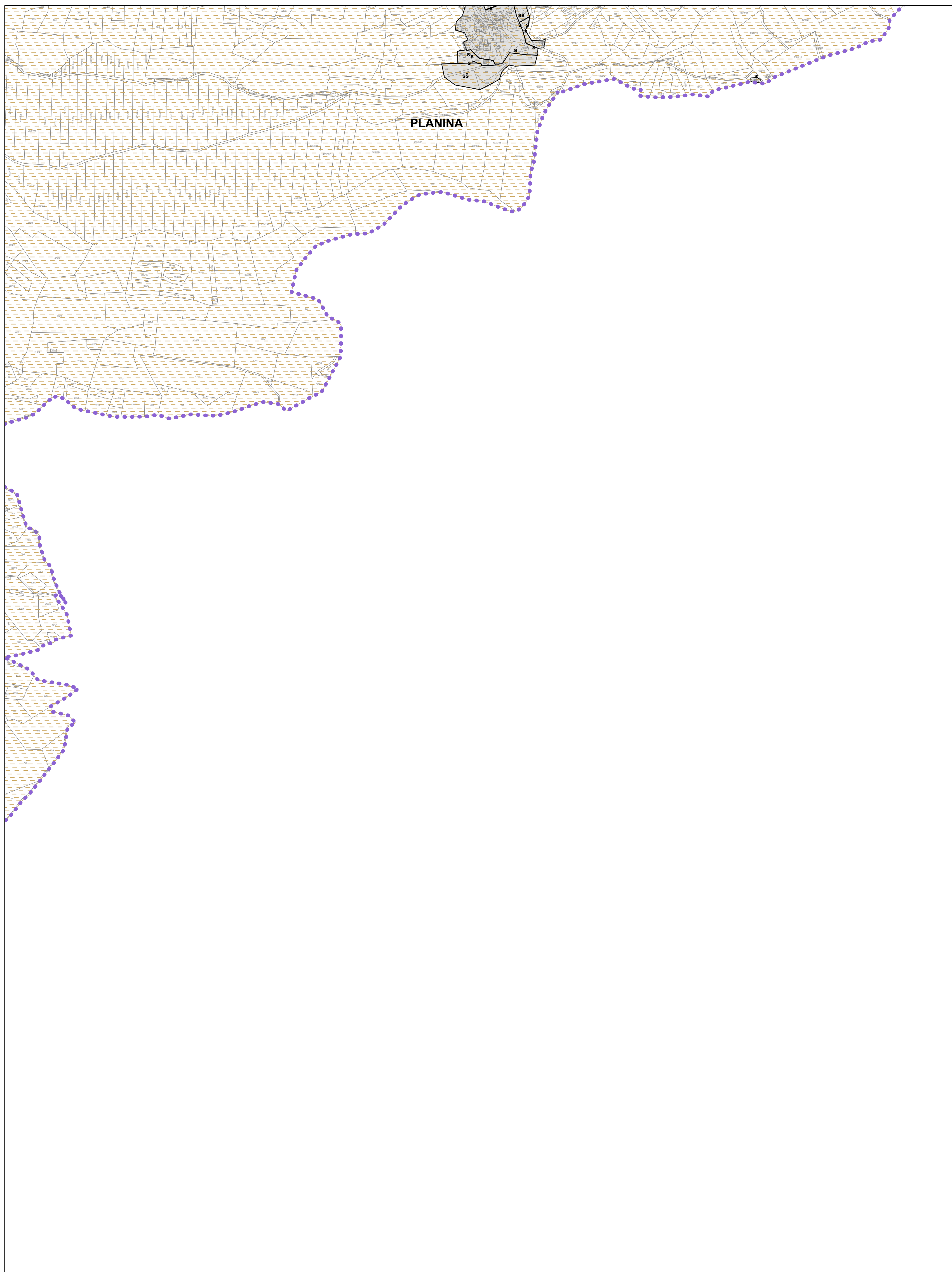
OBČINA AJDOVŠČINA C2222

0 55 110 220 330 440 550 m

Vir: veljavni prostorski plan Občine Ajdovščina (Ur. glasilo 7-97, ULRS 96-2004), ARSO, GURS.

M = 1:5.000

3c - 55

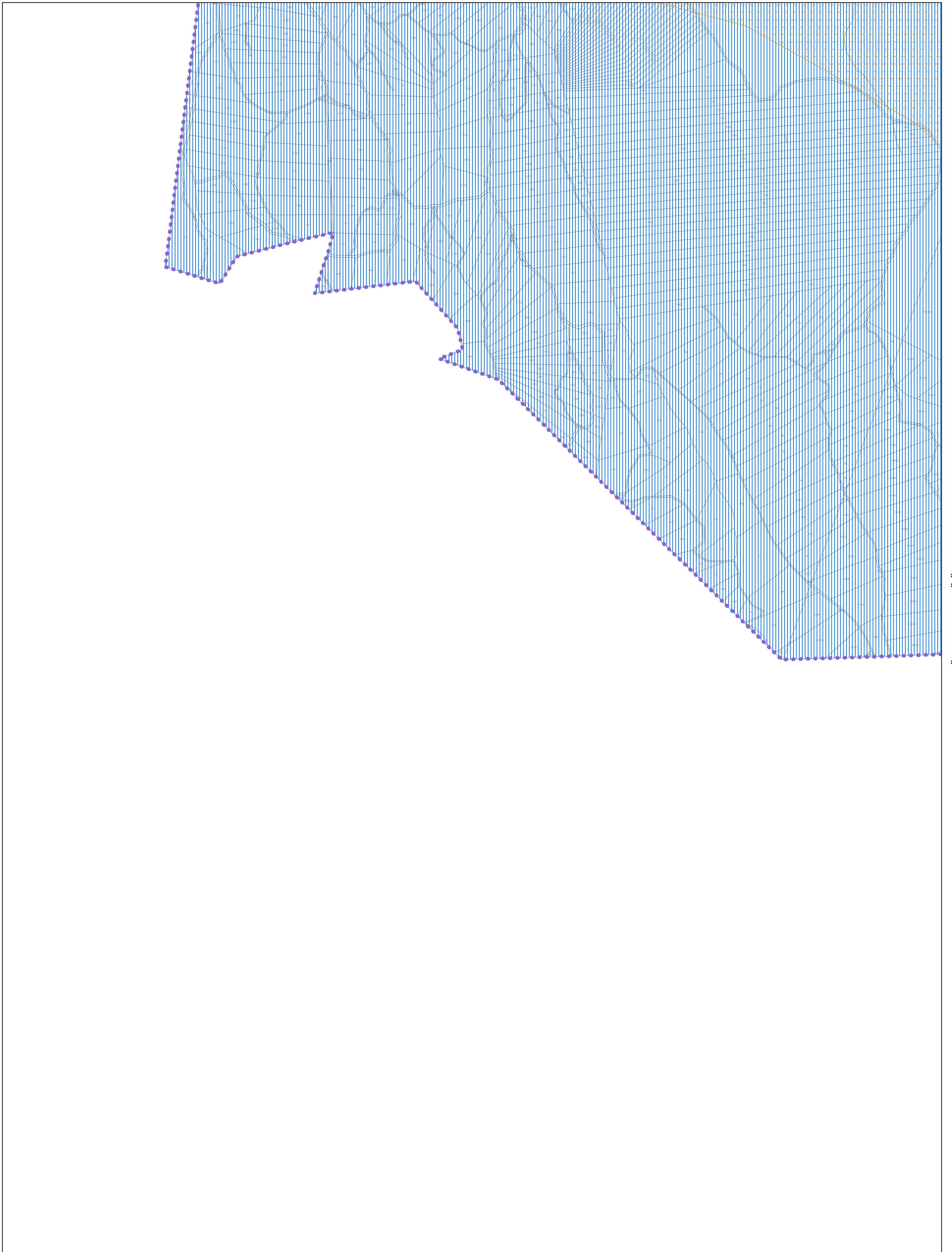


0 55 110 220 330 440 550 m

Vir: veljavni prostorski plan Občine Ajdovščina (Ur. glasilo 7-97, ULRS 96-2004), ARSO, GURS.

M = 1:5.000

3c - 56



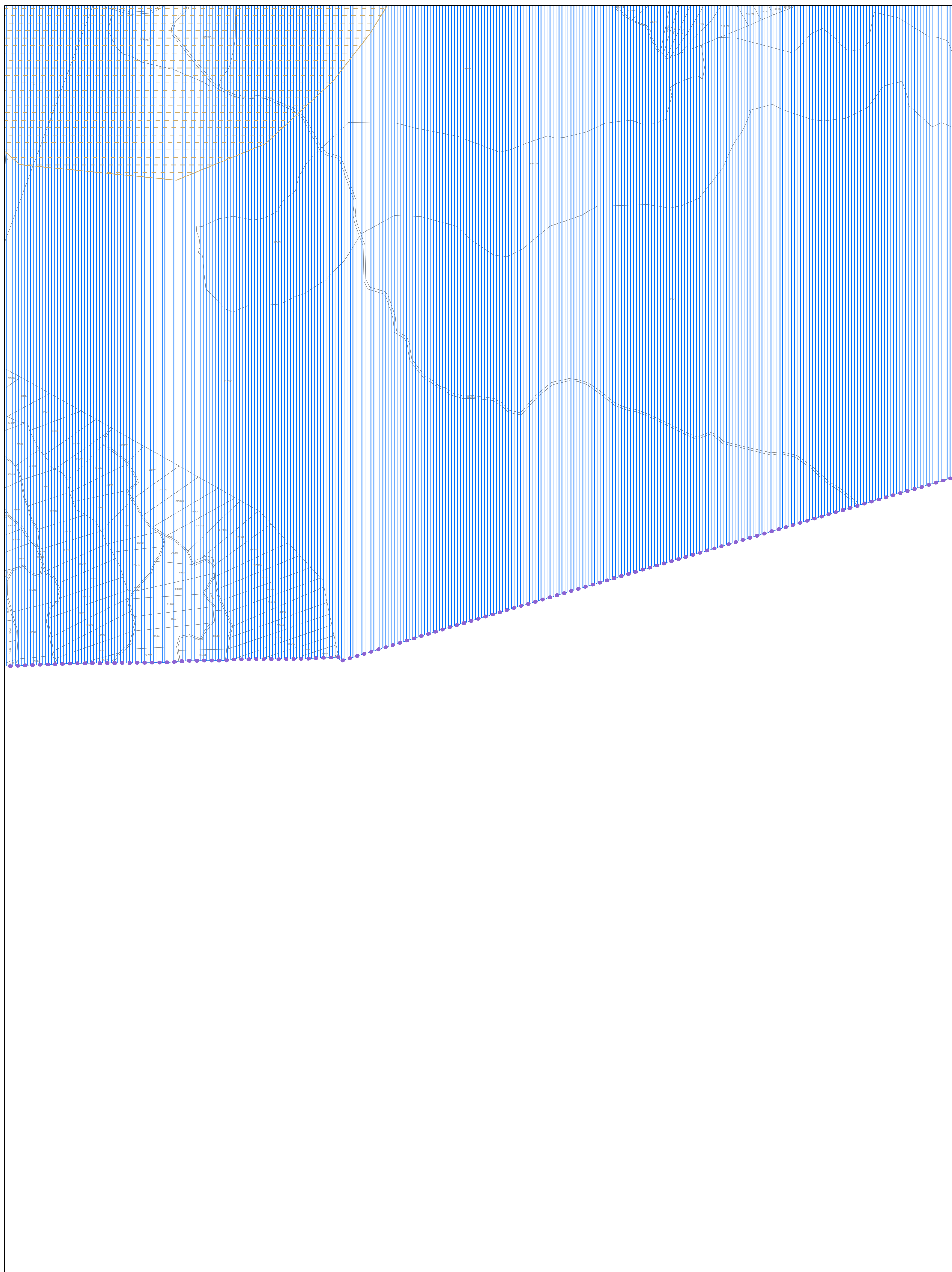
OBČINA AJDOVŠČINA C2227

0 55 110 220 330 440 550 m

Vir: veljavni prostorski plan Občine Ajdovščina (Ur. glasilo 7-97, ULRS 96-2004), ARSO, GURS.

M = 1:5.000

3c - 57



OBČINA AJDOVŠČINA C2228

0 55 110 220 330 440 550 m


Vir: veljavni prostorski plan Občine Ajdovščina (Ur. glasilo 7-97, ULRS 96-2004), ARSO, GURS.

M = 1:5.000

3c - 58

PRIKAZ STANJA PROSTORA

VODOVARSTVENA OBMOČJA
TER OBMOČJA DRUGIH OMEJITEV V PROSTORU -
EROZIJSKA, POPLAVNA OBMOČJA



0 55 110 220 330 440 550 m

Vir: veljavni prostorski plan Občine Ajdovščina (Ur. glasilo 7-97, ULRS 96-2004), ARSO, GURS.


M = 1:5.000

3c - 59

OBČINA AJDOVŠČINA C2229

PRIKAZ STANJA PROSTORA

VODOVARSTVENA OBMOČJA
TER OBMOČJA DRUGIH OMEJITEV V PROSTORU -
EROZIJSKA, POPLAVNA OBMOČJA



0 55 110 220 330 440 550 m

Vir: veljavni prostorski plan Občine Ajdovščina (Ur. glasilo 7-97, ULRS 96-2004), ARSO, GURS.

M = 1:5.000

3c - 60