

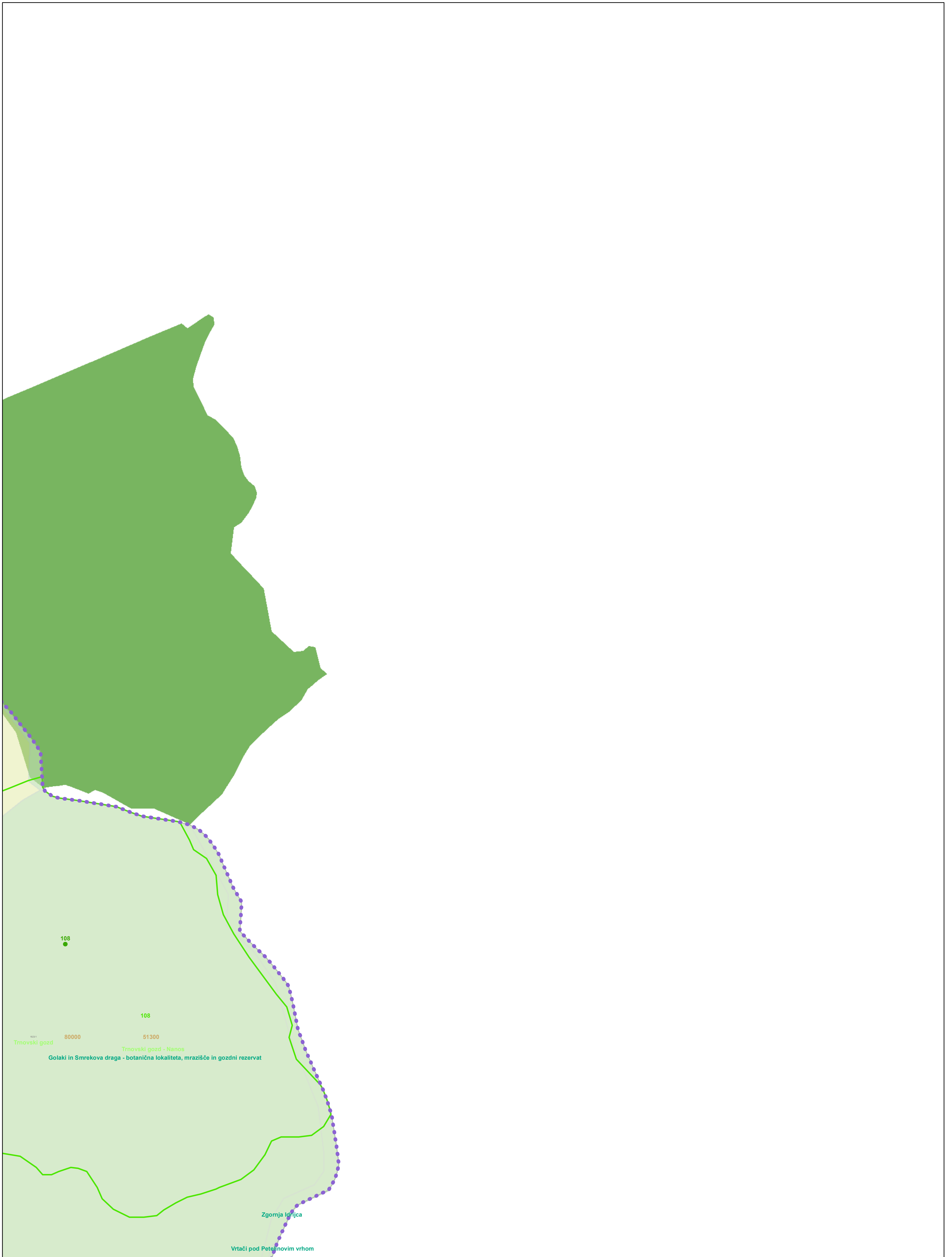
OBČINA AJDOVŠČINA C2311

0 55 110 220 330 440 550 m

Vir: veljavni prostorski plan Občine Ajdovščina (Ur. glasilo 7-97, ULRS 96-2004), ARSO, ZVG, GURS.

M = 1:5.000

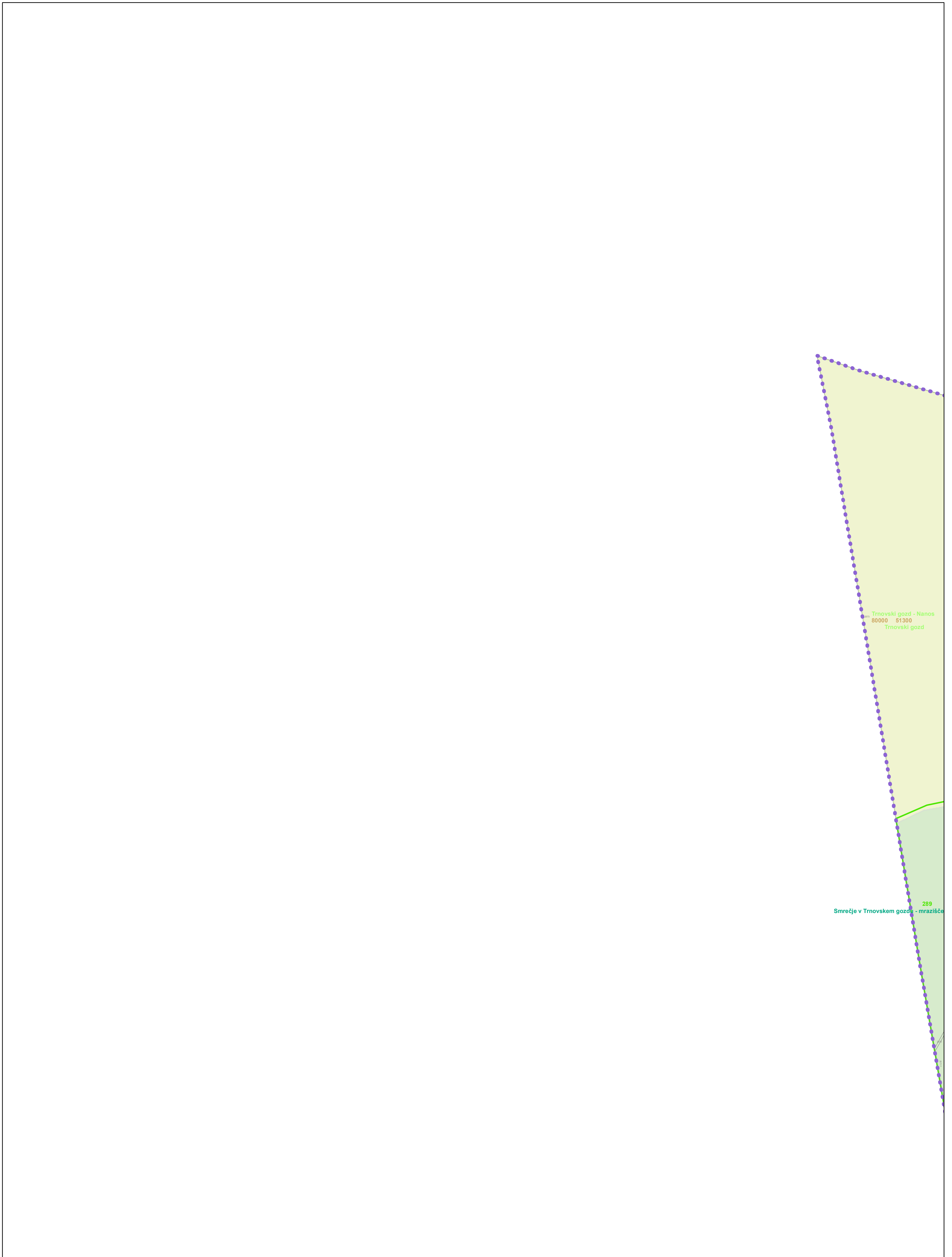
3b -01



Vir: veljavni prostorski plan Občine Ajdovščina (Ur. glasilo 7-97, ULRS 96-2004), ARSO, ZVG, GURS.

M = 1:5.000

3b -02



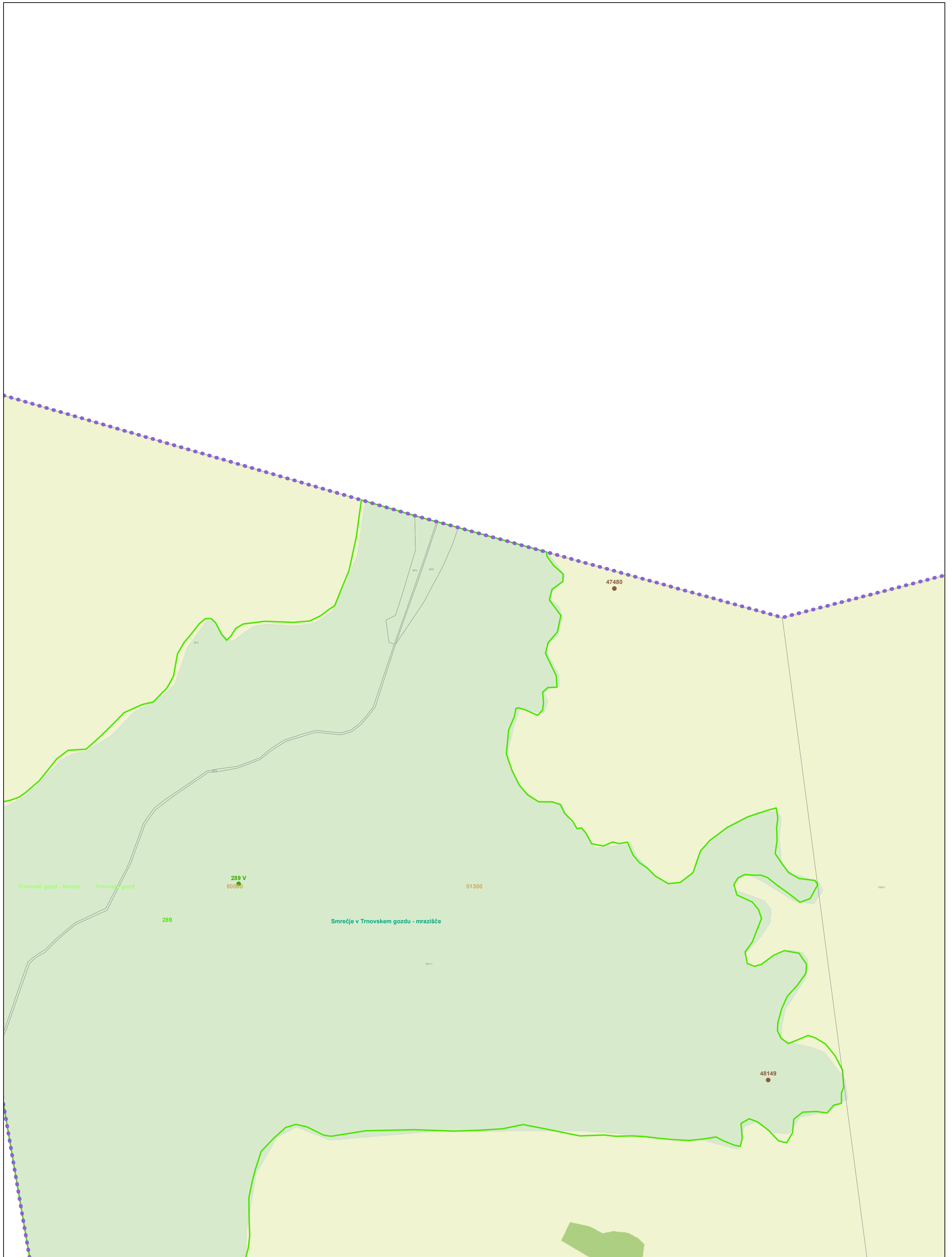
OBČINA AJDOVŠČINA B2329

0 55 110 220 330 440 550 m

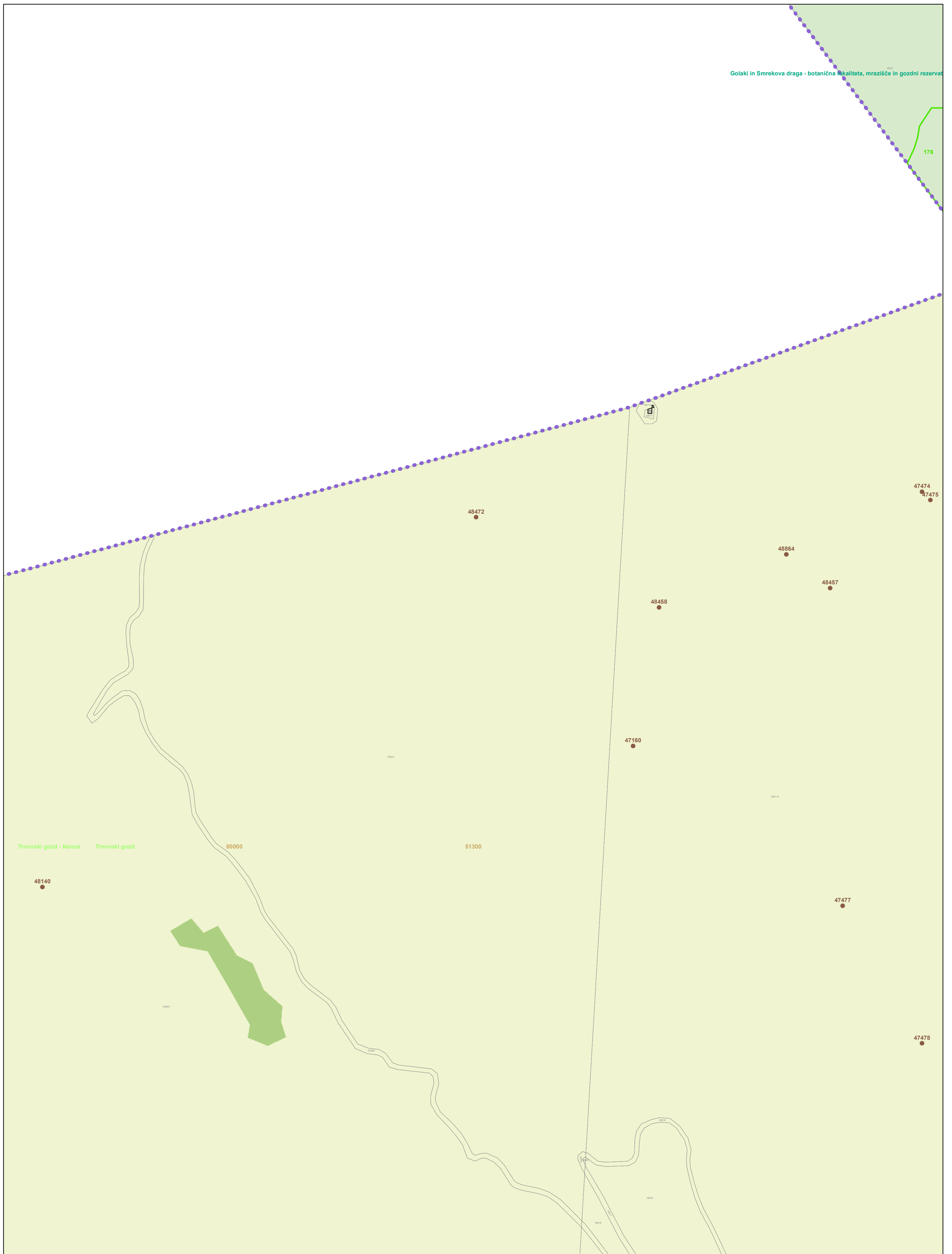
Vir: veljavni prostorski plan Občine Ajdovščina (Ur. glasilo 7-97, ULRS 96-2004), ARSO, ZVG, GURS.

M = 1:5.000

3b -03



OBČINA AJDOVŠČINA B2330



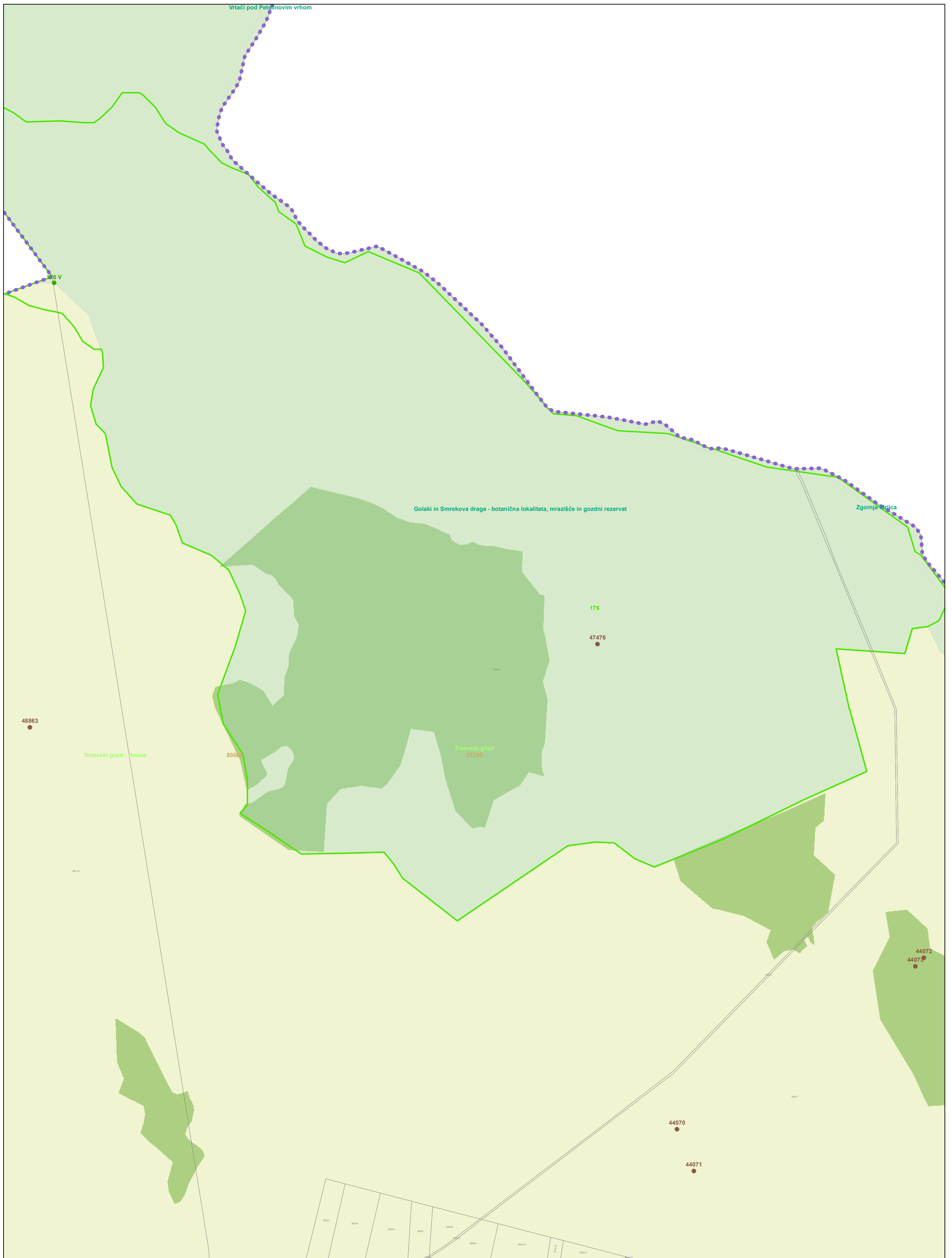
OBČINA AJDOVŠČINA C2321

0 55 110 220 330 440 550 m

Vir: veljavni prostorski plan Občine Ajdovščina (Ur. glasilo 7-97, ULRS 96-2004), ARSO, ZVG, GURS.

M = 1:5.000

3b -05



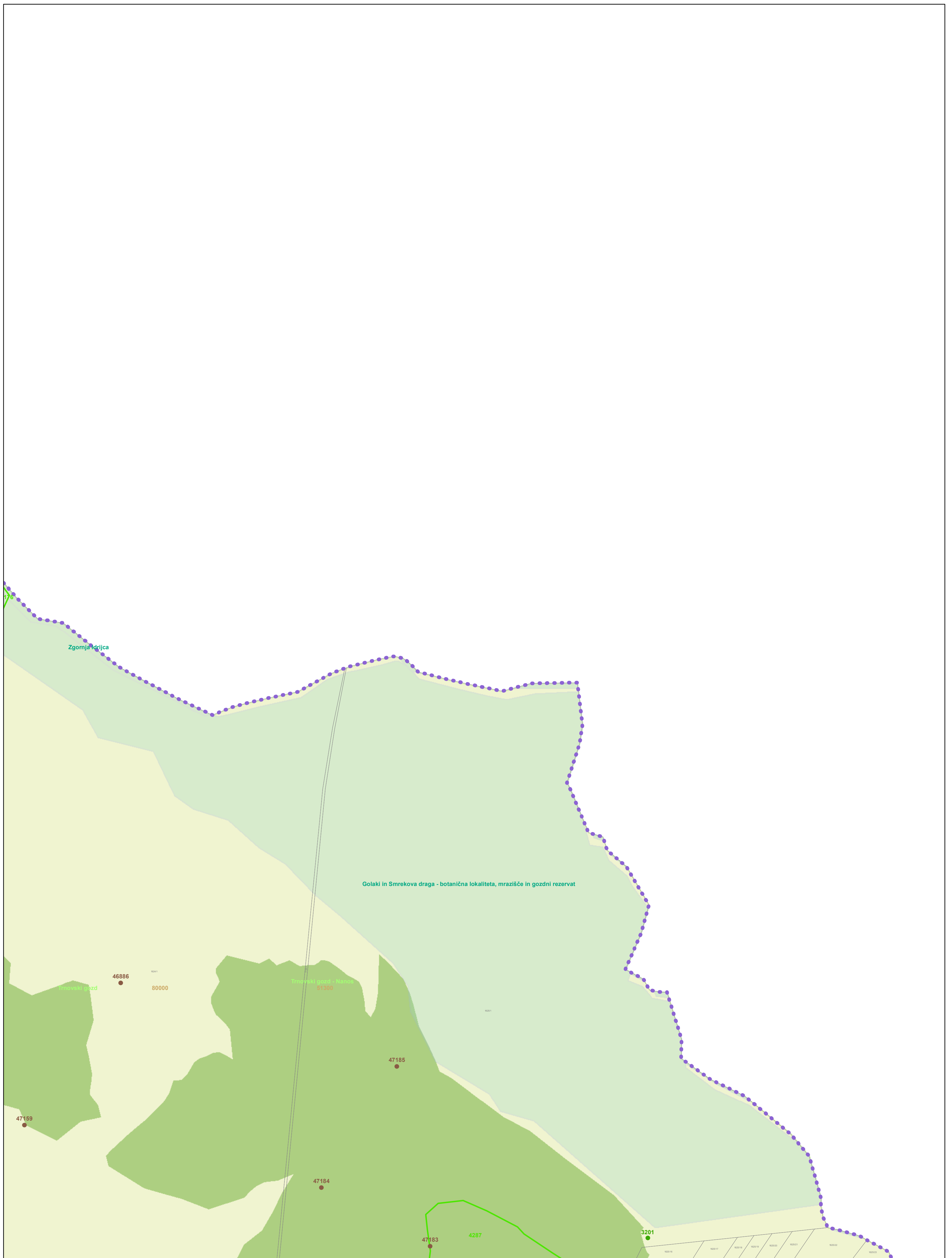
OBČINA AJDOVŠČINA C2322

0 55 110 220 330 440 550 m

Vir: veljavni prostorski plan Občine Ajdovščina (Ur. glasilo 7-97, ULRS 96-2004), ARSO, ZVG, GURS.

M = 1:5.000

3b -06

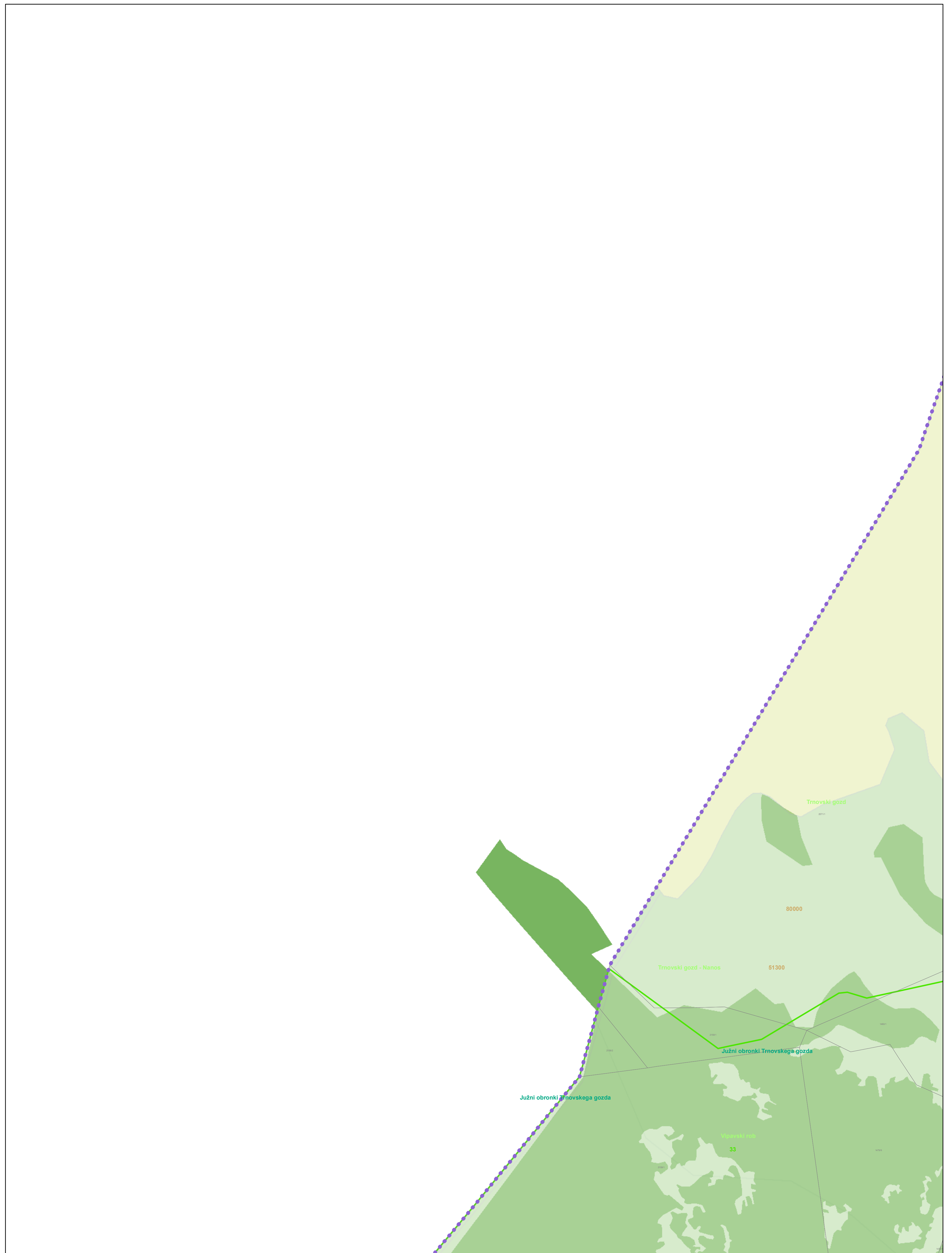


Vir: veljavni prostorski plan Občine Ajdovščina (Ur. glasilo 7-97, ULRS 96-2004), ARSO, ZVG, GURS.

M = 1:5.000

3b -07

OBČINA AJDOVŠČINA C2323



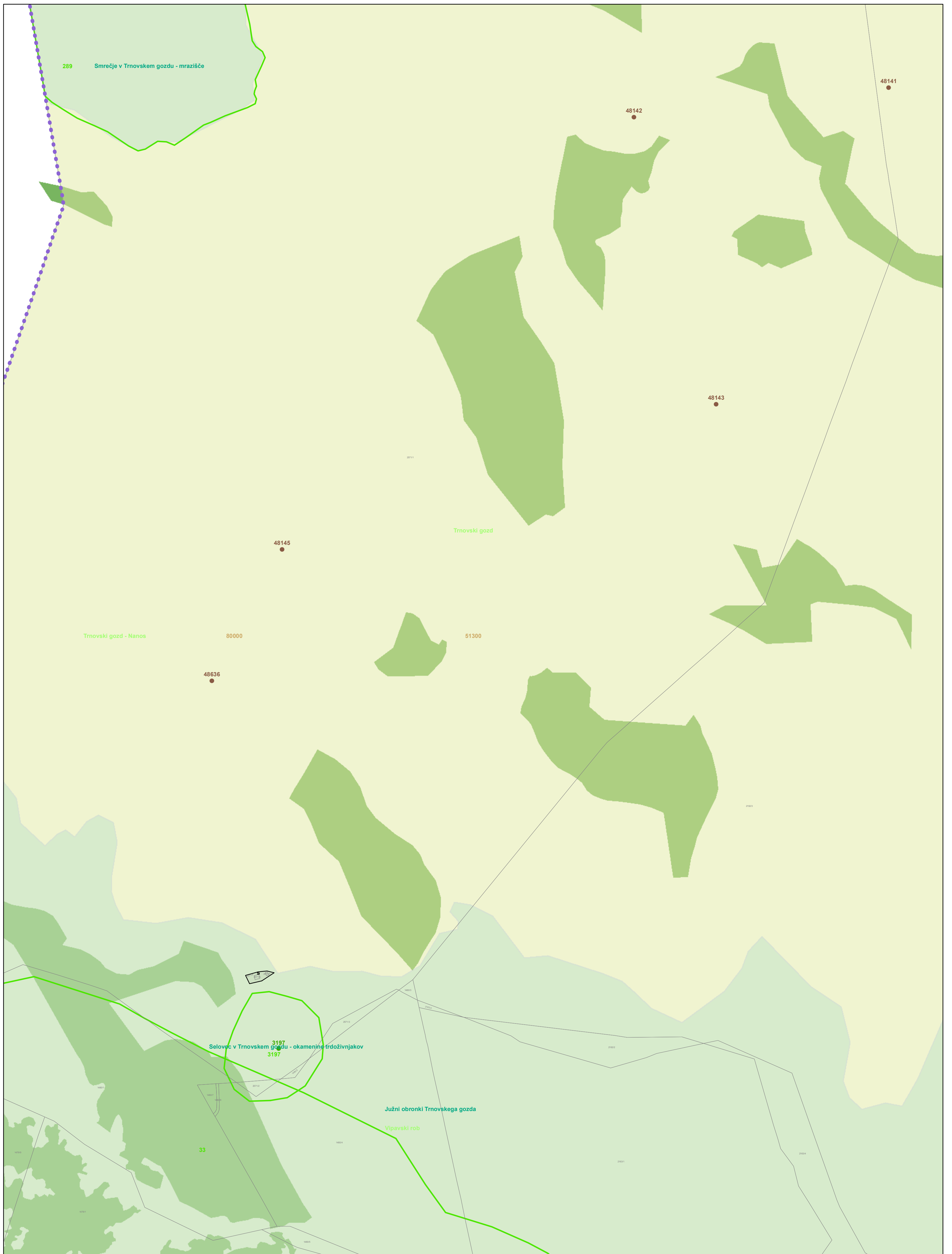
OBČINA AJDOVŠČINA B2339

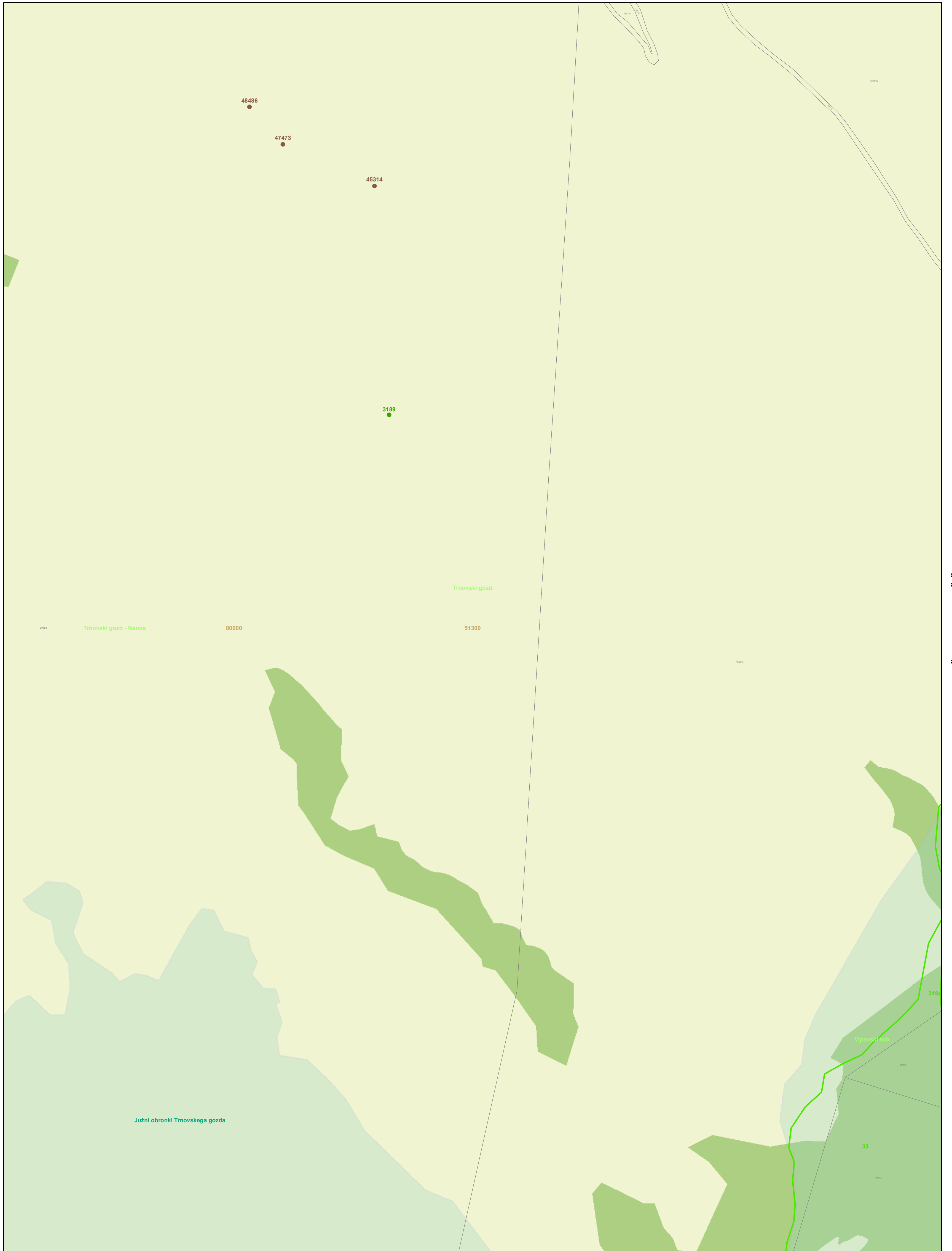
0 55 110 220 330 440 550 m

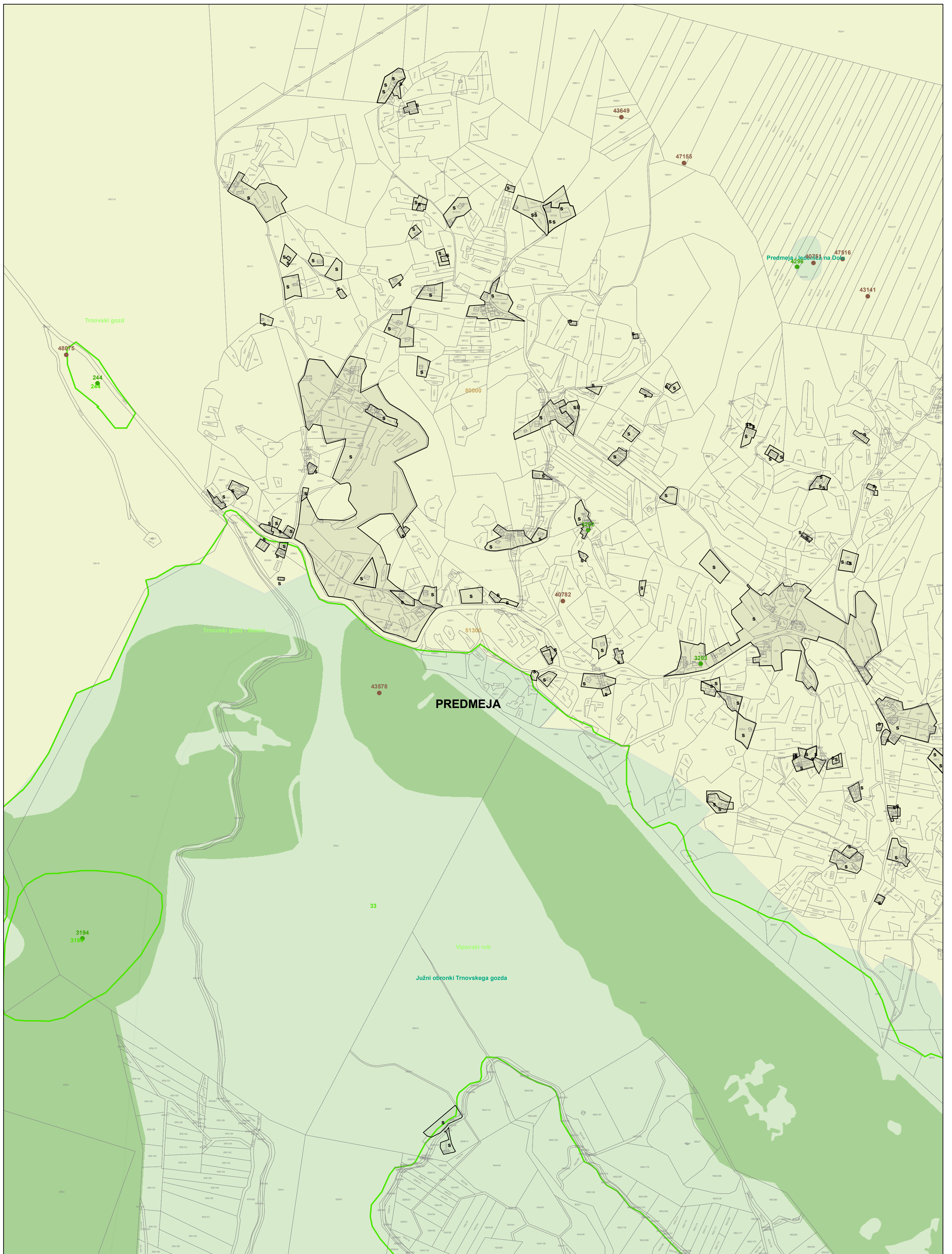
Vir: veljavni prostorski plan Občine Ajdovščina (Ur. glasilo 7-97, ULRS 96-2004), ARSO, ZVG, GURS.

M = 1:5.000

3b -08







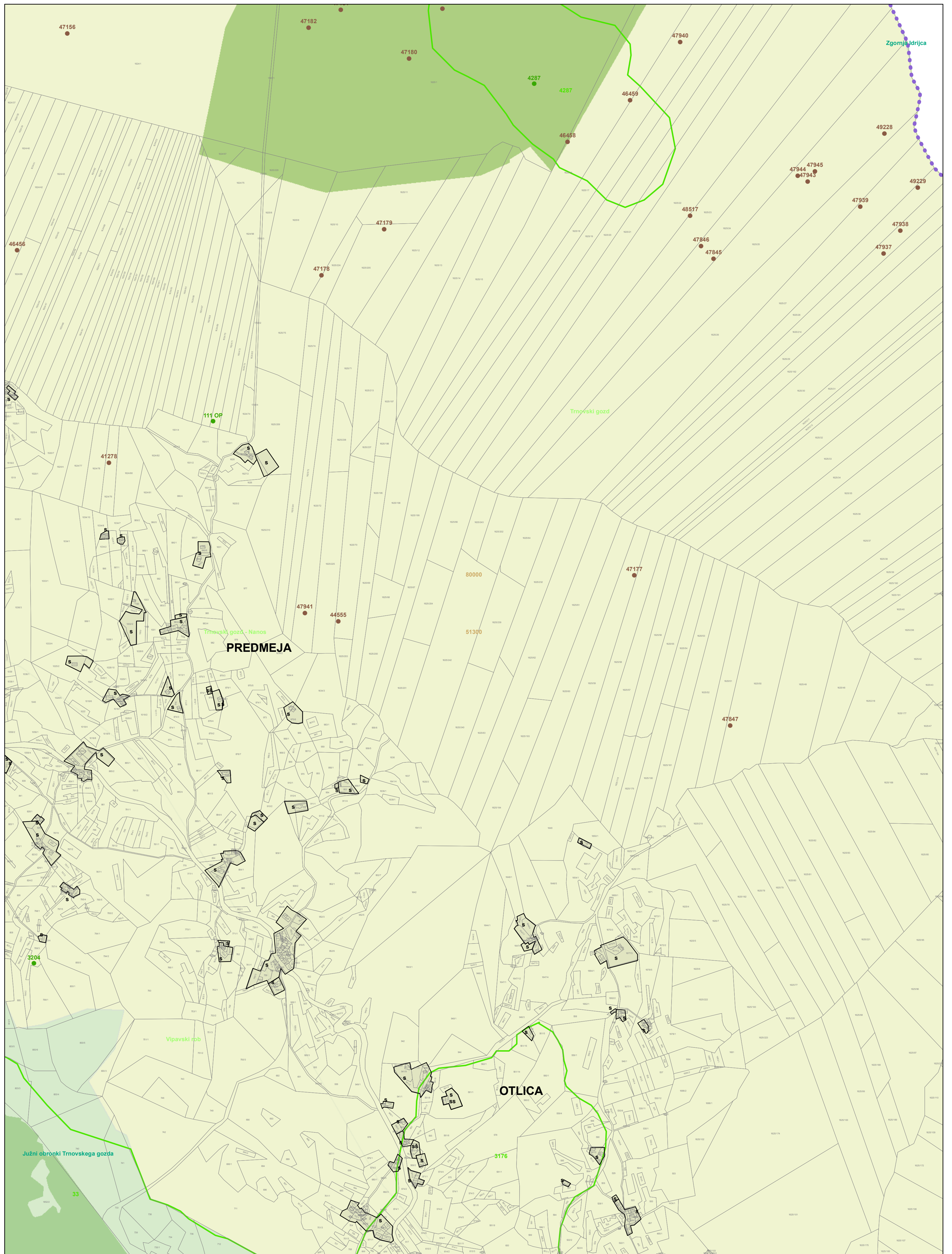
OBČINA AJDOVŠČINA C2332

0 55 110 220 330 440 550 m

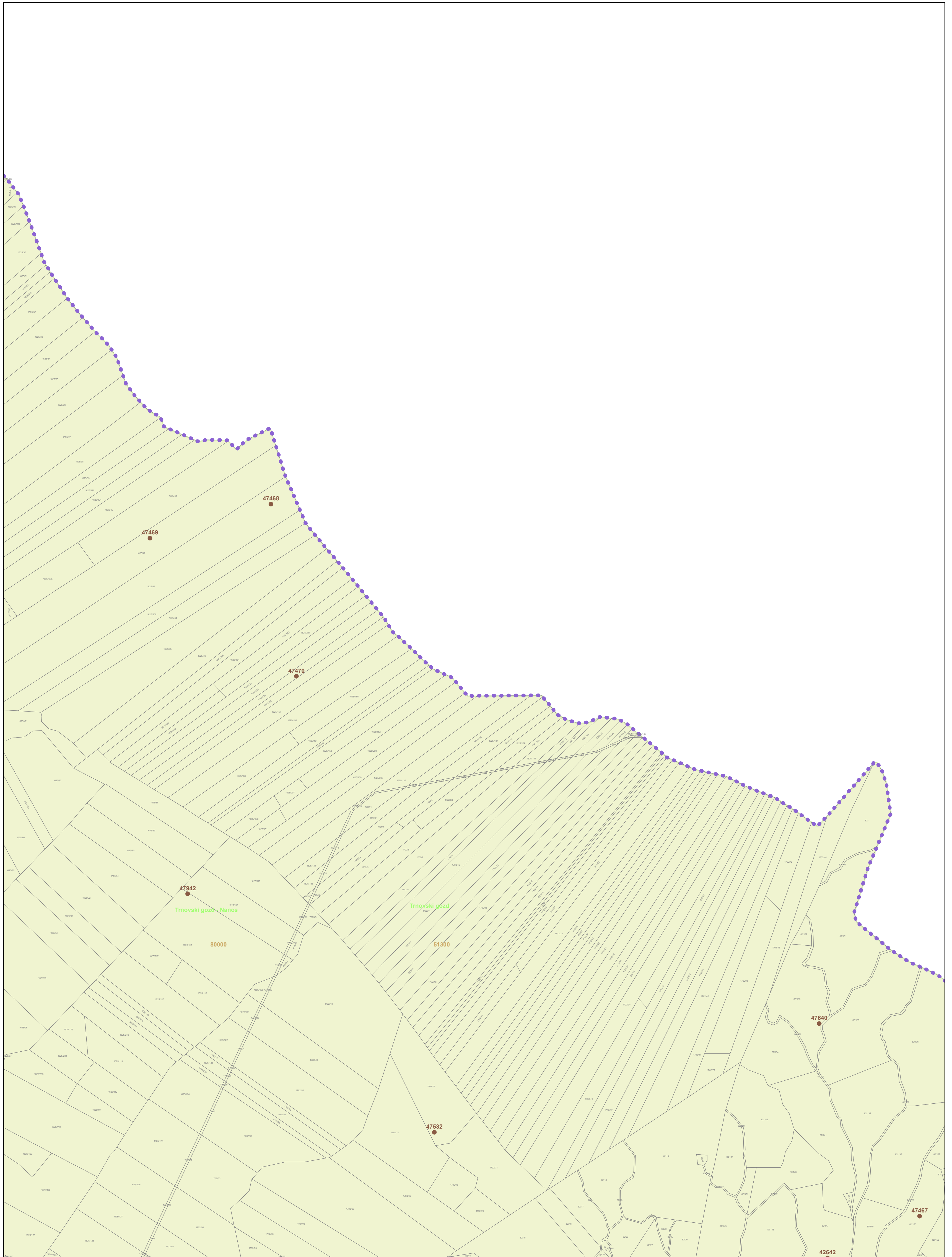
Vir: veljavni prostorski plan Občine Ajdovščina (Ur. glasilo 7-97, ULRS 96-2004), ARSO, ZVG, GURS.

M = 1:5.000

3b - 11



OBČINA AJDOVŠČINA C2333




0 55 110 220 330 440 550 m

Vir: veljavni prostorski plan Občine Ajdovščina (Ur. glasilo 7-97, ULRS 96-2004), ARSO, ZVG, GURS.

M = 1:5.000

3b -13




0 55 110 220 330 440 550 m

Vir: veljavni prostorski plan Občine Ajdovščina (Ur. glasilo 7-97, ULRS 96-2004), ARSO, ZVG, GURS.

M = 1:5.000

3b -14

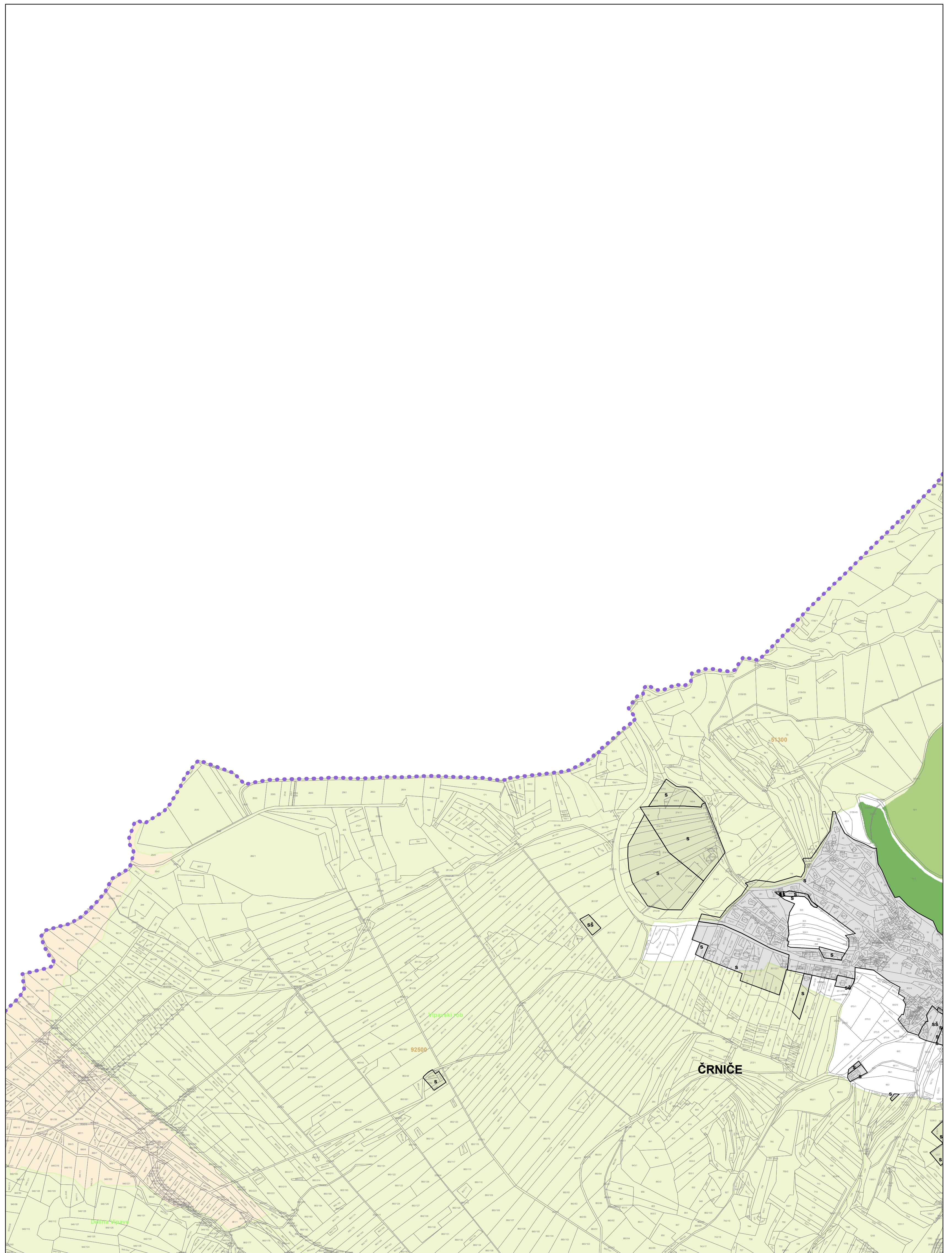


0 55 110 220 330 440 550 m

Vir: veljavni prostorski plan Občine Ajdovščina (Ur. glasilo 7-97, ULRS 96-2004), ARSO, ZVG, GURS.

M = 1:5.000

3b -15



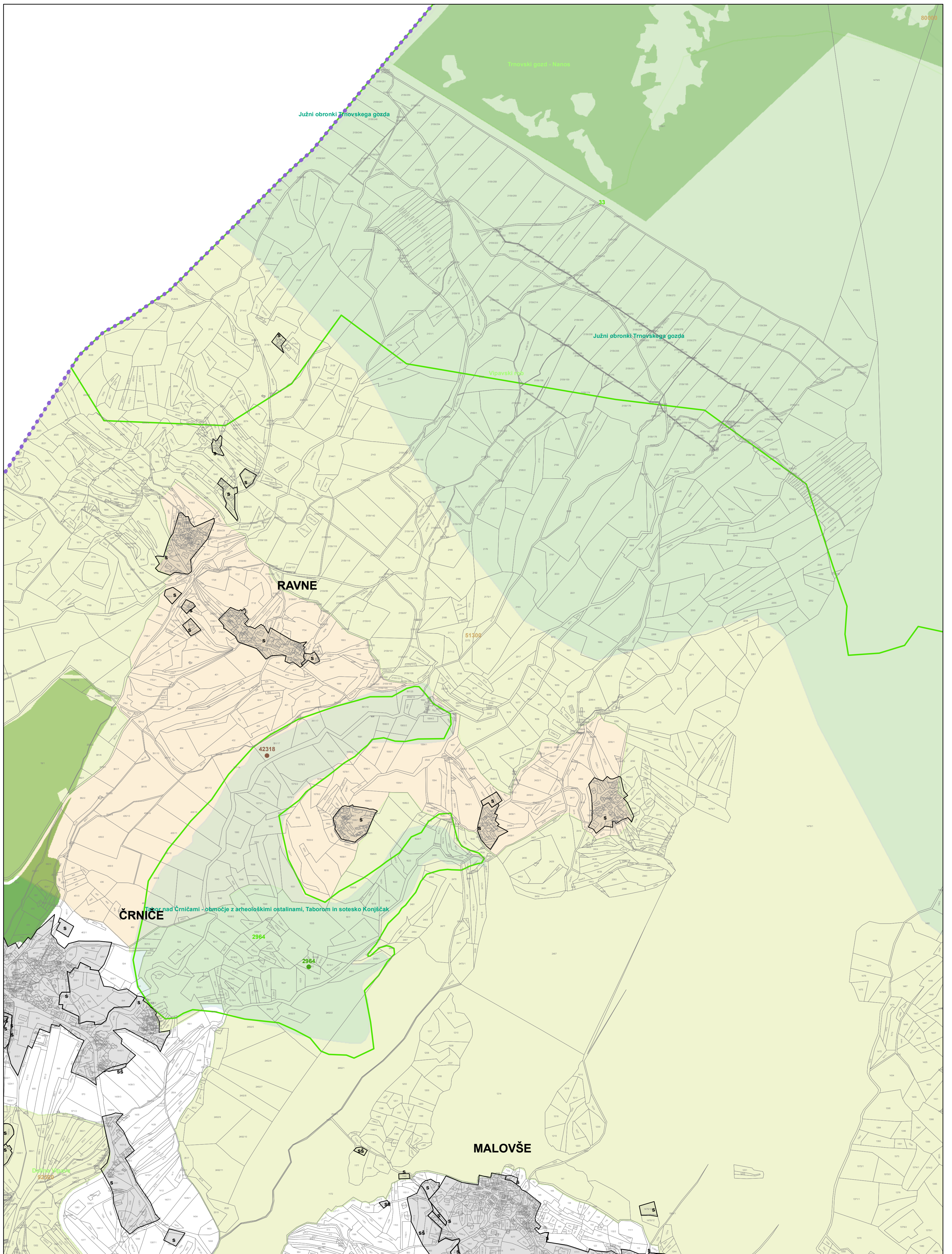
OBČINA AJDOVŠČINA B2348

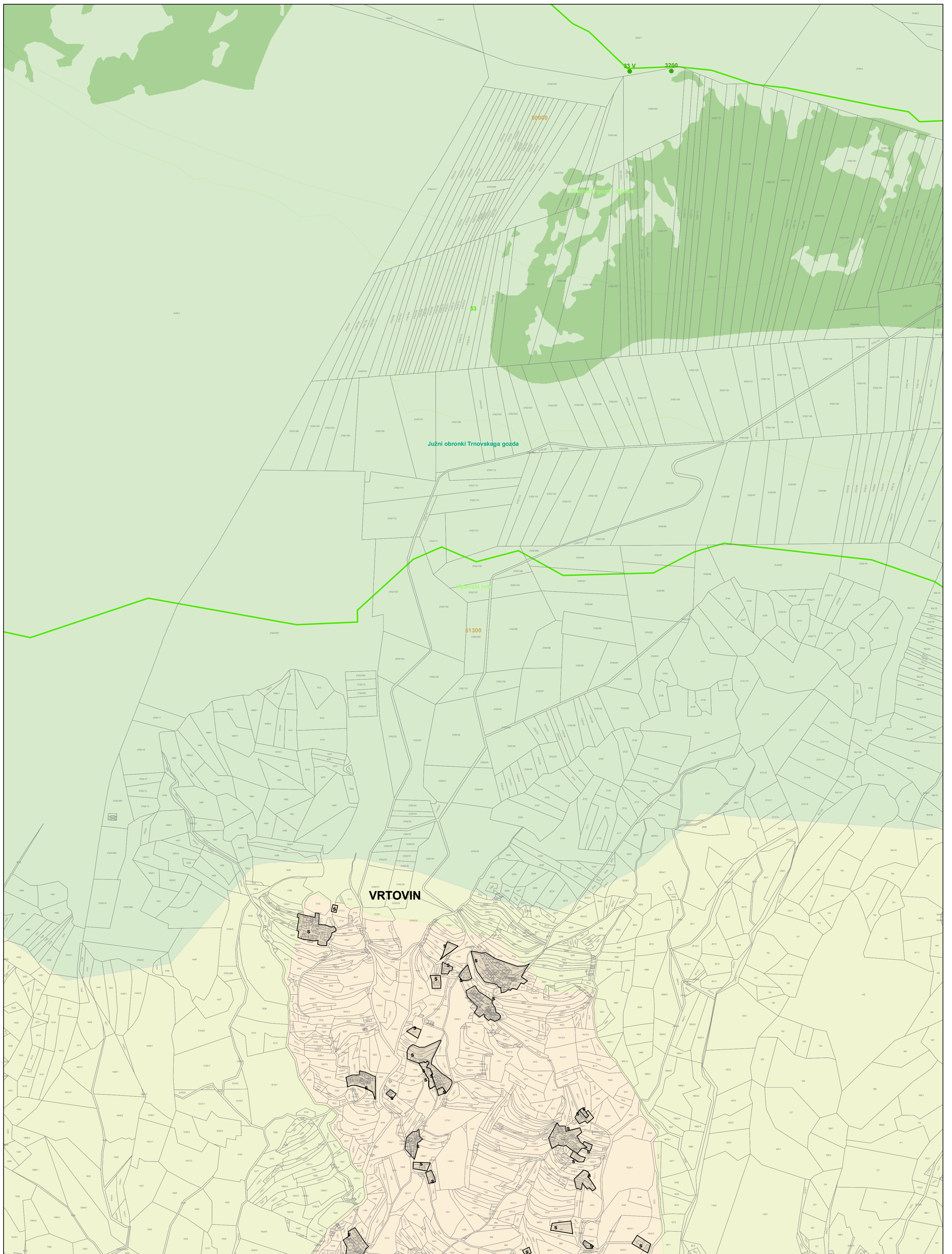
0 55 110 220 330 440 550 m

Vir: veljavni prostorski plan Občine Ajdovščina (Ur. glasilo 7-97, ULRS 96-2004), ARSO, ZVG, GURS.

M = 1:5.000

3b -16





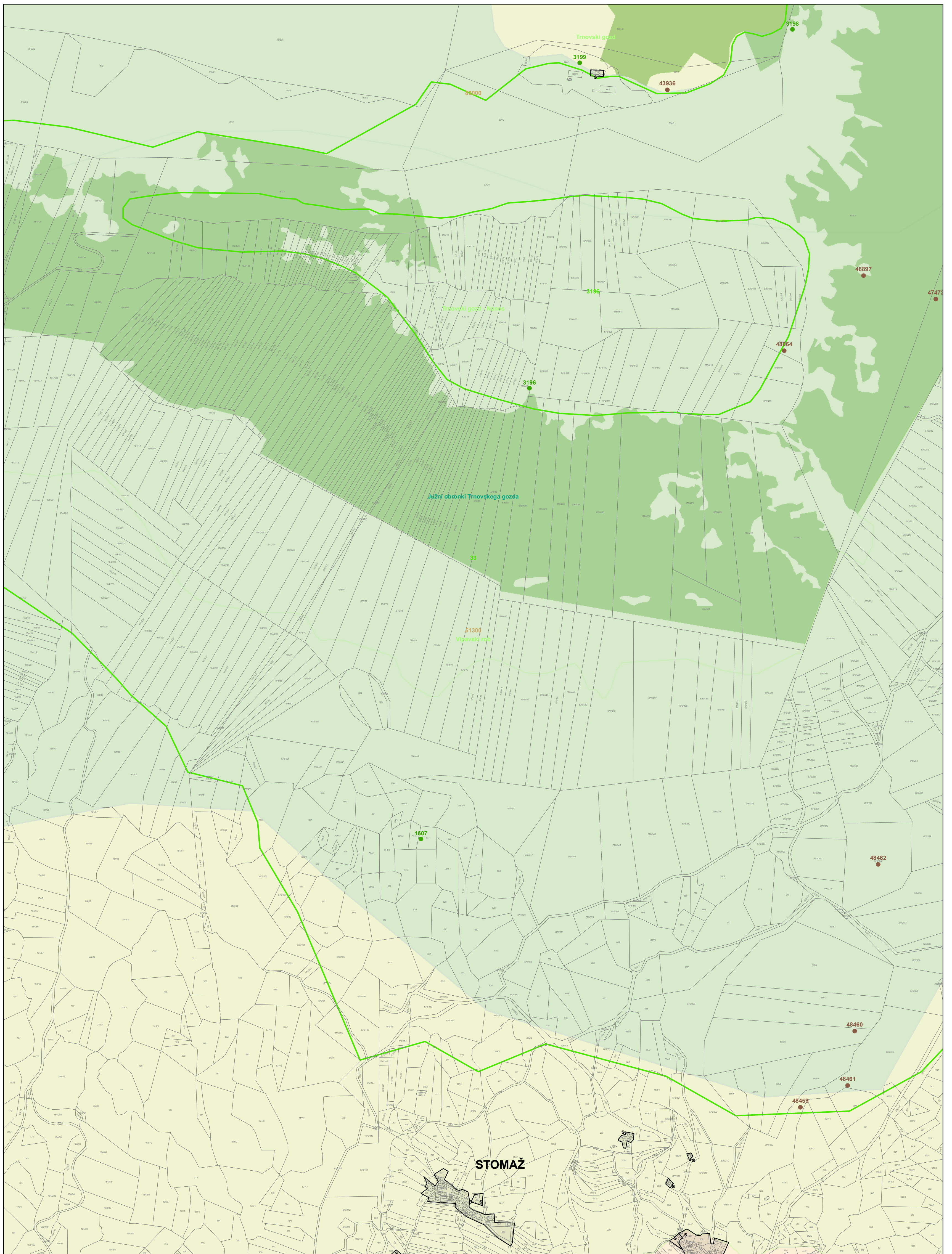
OBČINA AJDOVŠČINA B2350

0 55 110 220 330 440 550 m

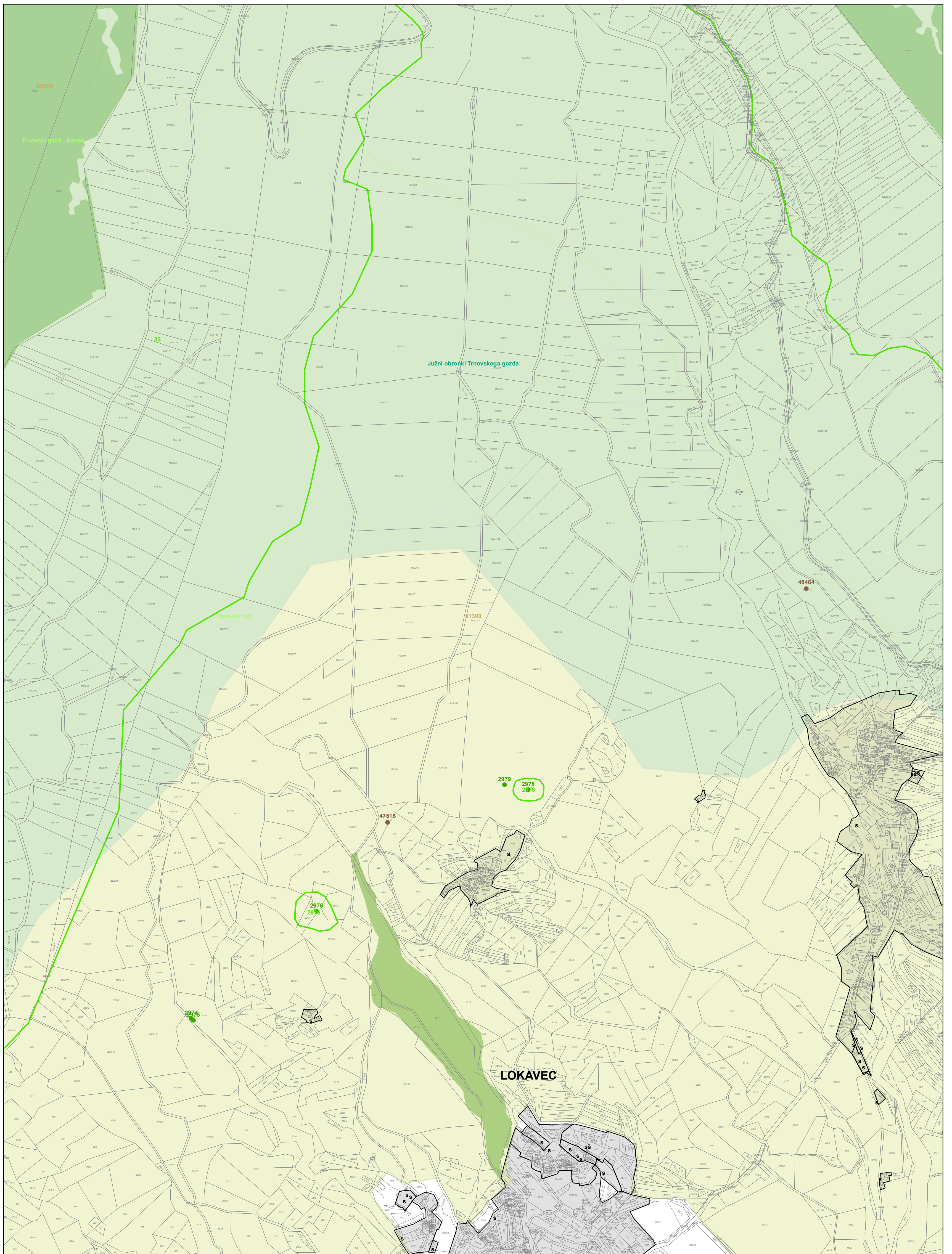
Vir: veljavni prostorski plan Občine Ajdovščina (Ur. glasilo 7-97, ULRS 96-2004), ARSO, ZVG, GURS.

M = 1:5.000

3b -18



OBČINA AJDOVŠČINA C2341



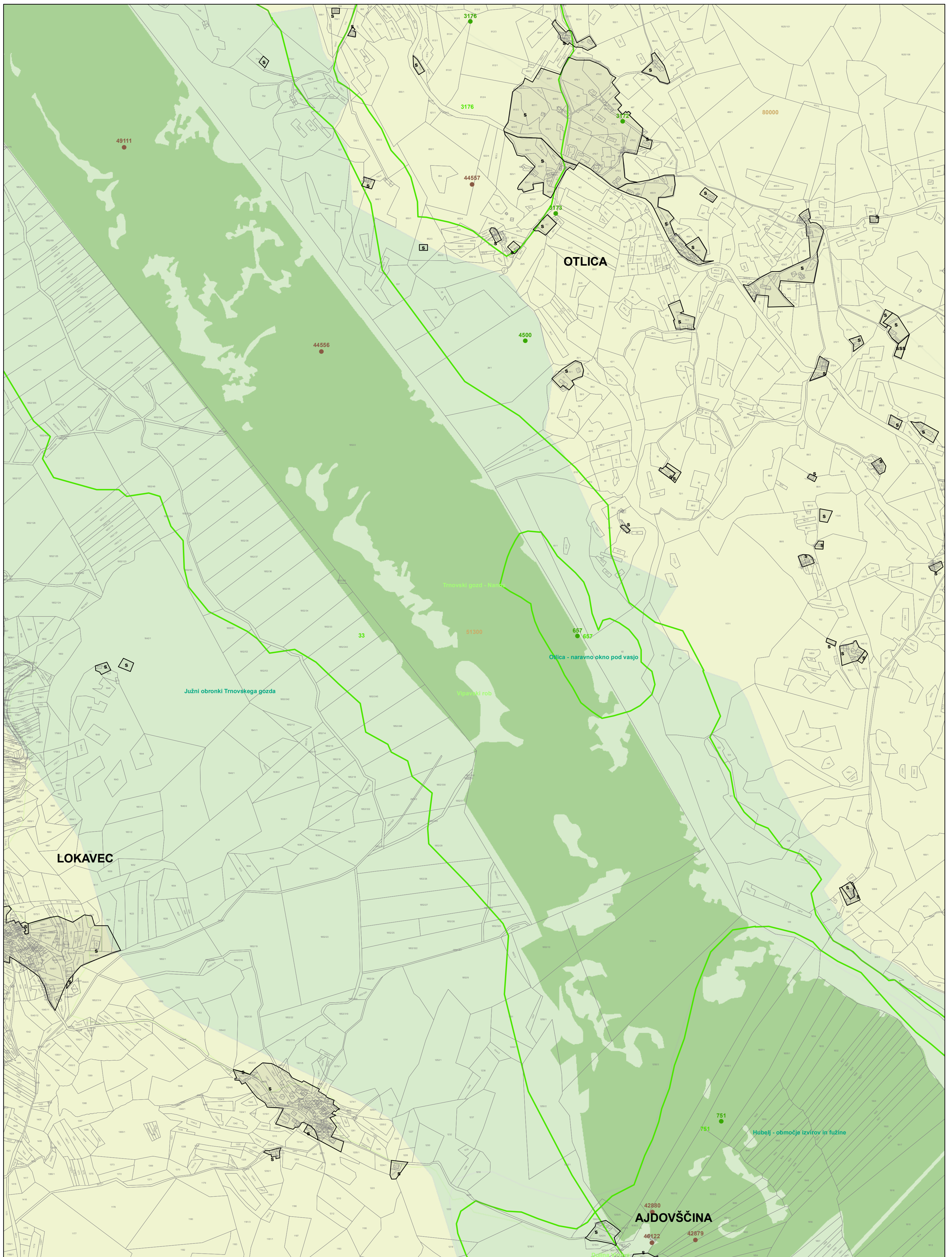
OBČINA AJDOVŠČINA C2342

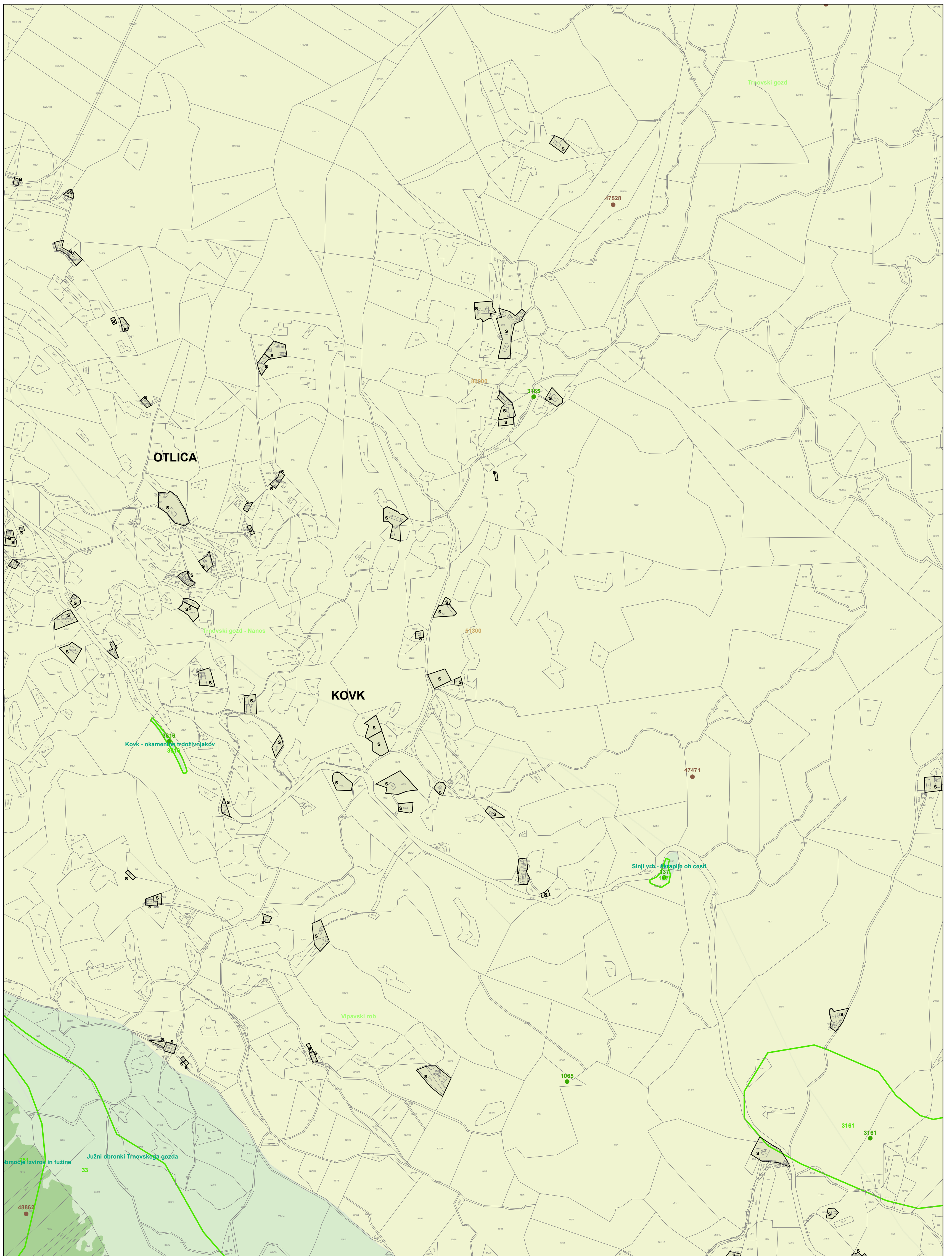
0 55 110 220 330 440 550 m

Vir: veljavni prostorski plan Občine Ajdovščina (Ur. glasilo 7-97, ULRS 96-2004), ARSO, ZVG, GURS.

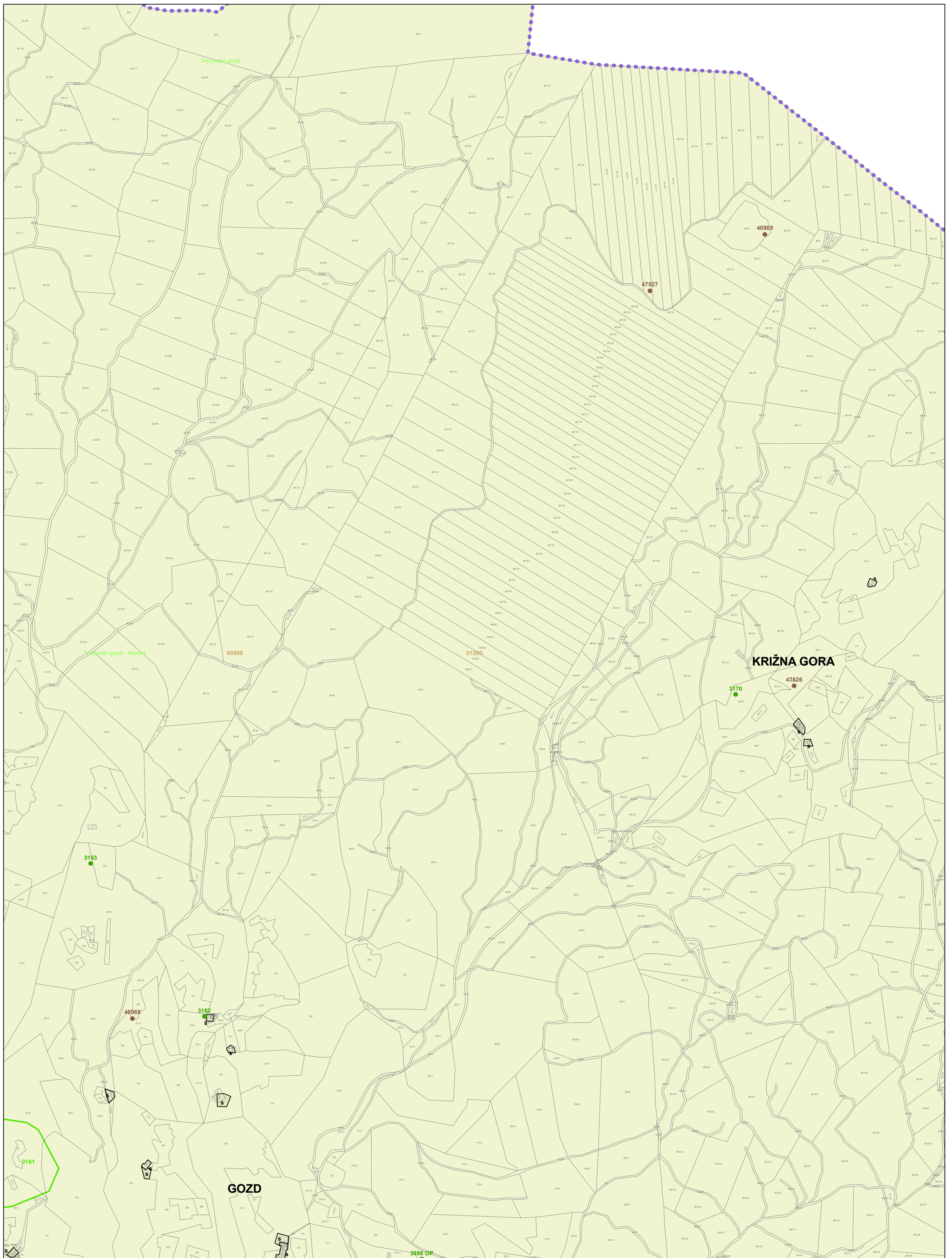
M = 1:5.000

3b -20





OBČINA AJDOVŠČINA C2344



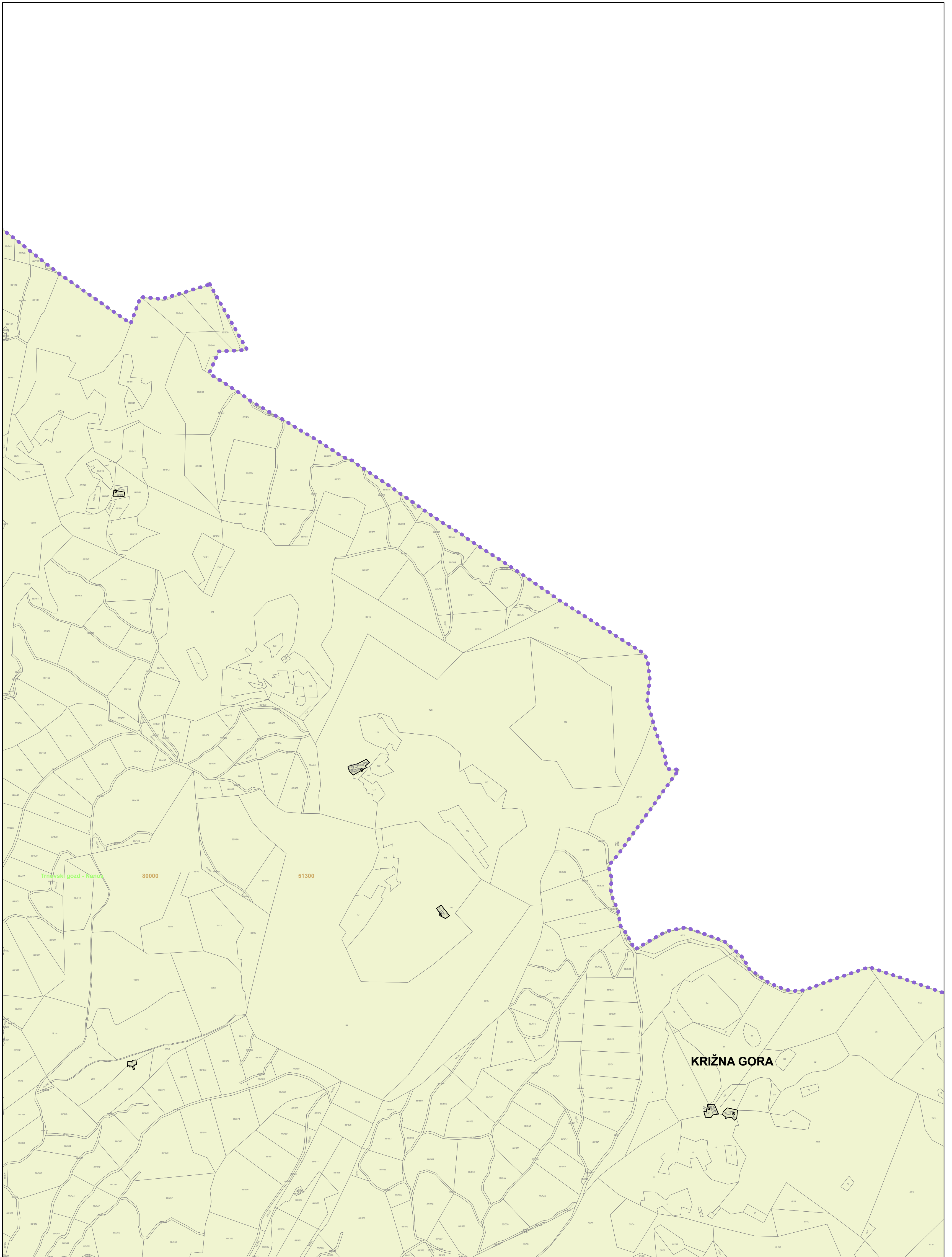
OBČINA AJDOVŠČINA C2345

0 55 110 220 330 440 550 m

Vir: veljavni prostorski plan Občine Ajdovščina (Ur. glasilo 7-97, ULRS 96-2004), ARSO, ZVG, GURS.

M = 1:5.000

3b -23

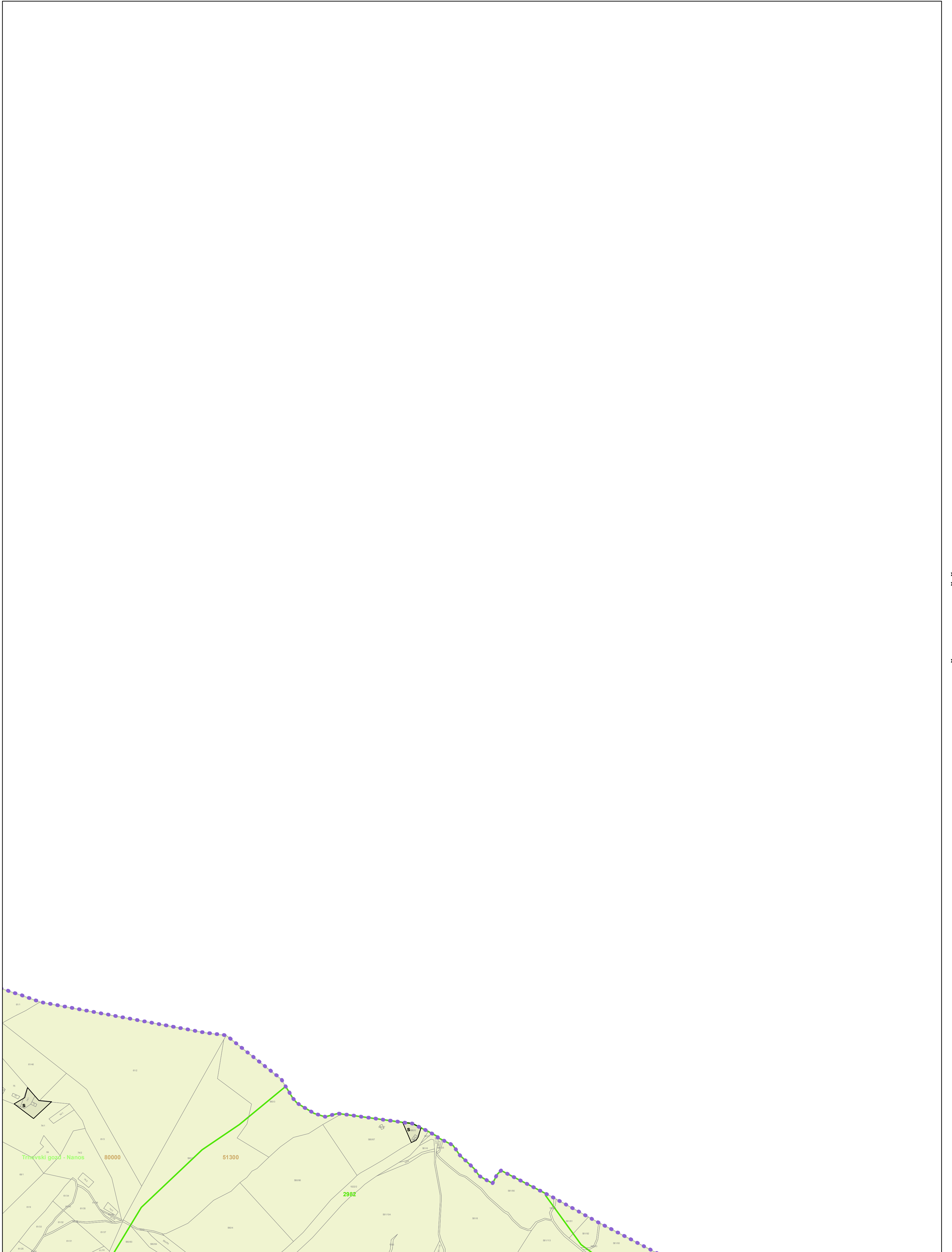


0 55 110 220 330 440 550 m

Vir: veljavni prostorski plan Občine Ajdovščina (Ur. glasilo 7-97, ULRS 96-2004), ARSO, ZVG, GURS.

M = 1:5.000

3b -24




0 55 110 220 330 440 550 m

Vir: veljavni prostorski plan Občine Ajdovščina (Ur. glasilo 7-97, ULRS 96-2004), ARSO, ZVG, GURS.

M = 1:5.000

3b -25

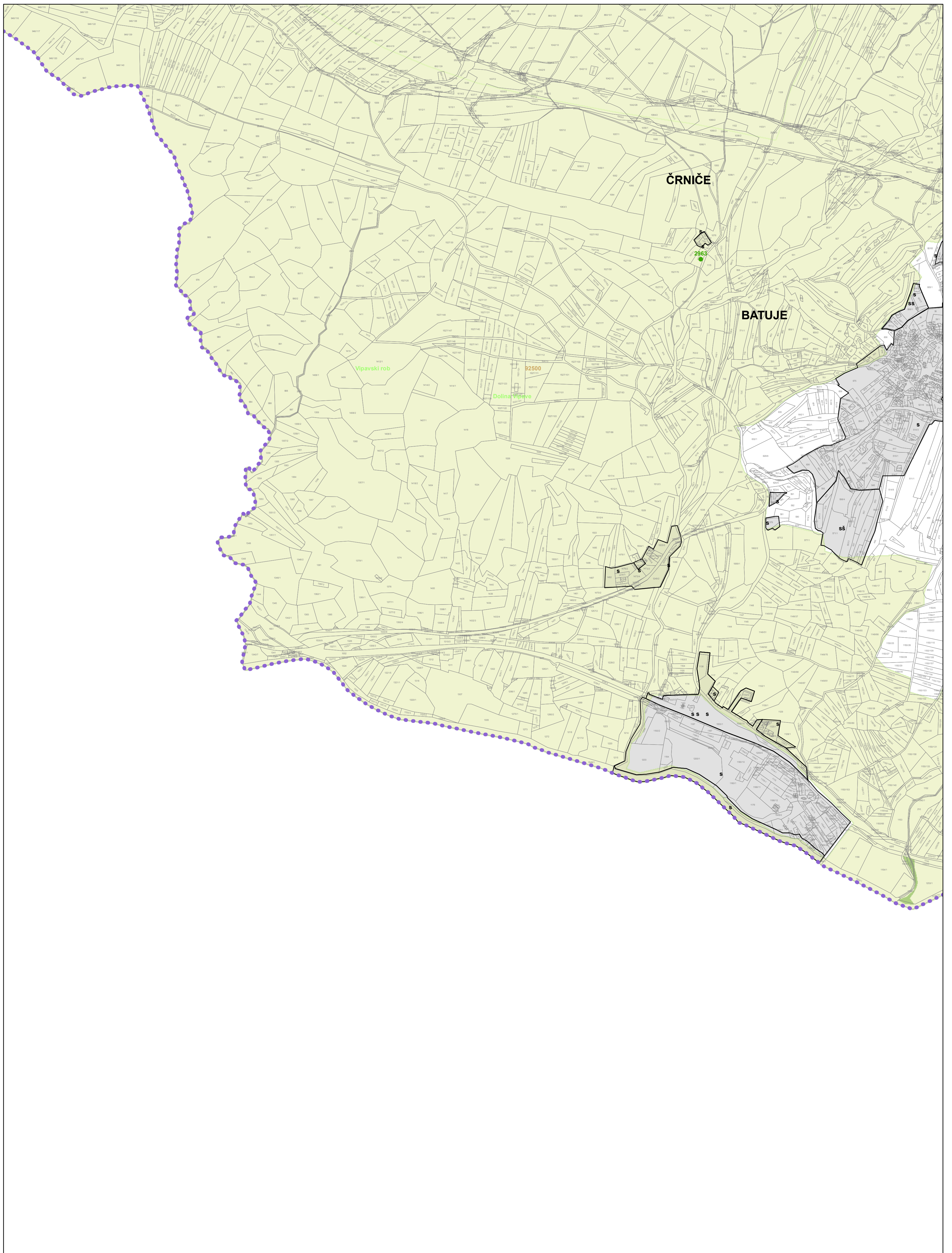


0 55 110 220 330 440 550 m

Vir: veljavni prostorski plan Občine Ajdovščina (Ur. glasilo 7-97, ULRS 96-2004), ARSO, ZVG, GURS.

M = 1:5.000

3b -26



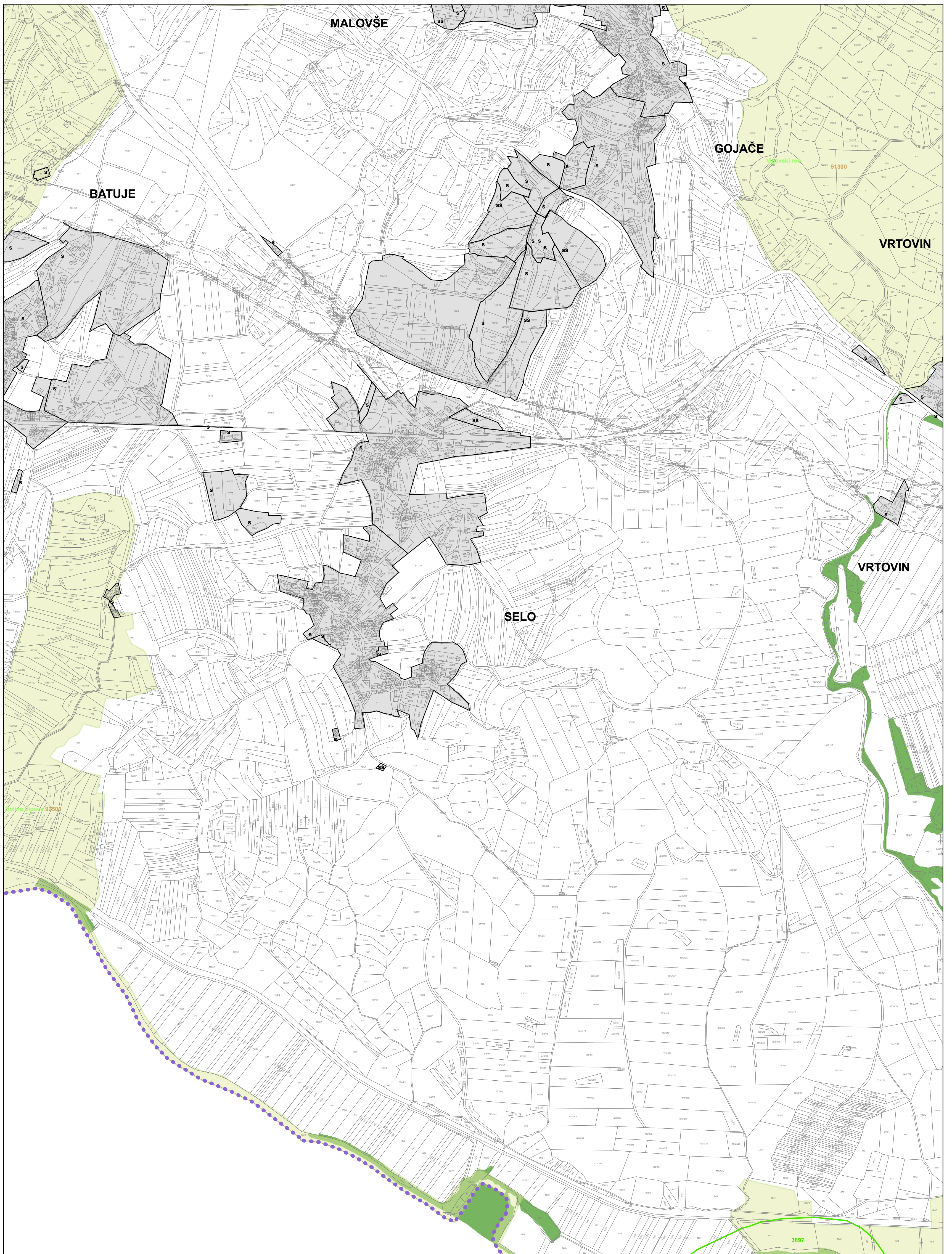
OBČINA AJDOVŠČINA B2208

0 55 110 220 330 440 550 m

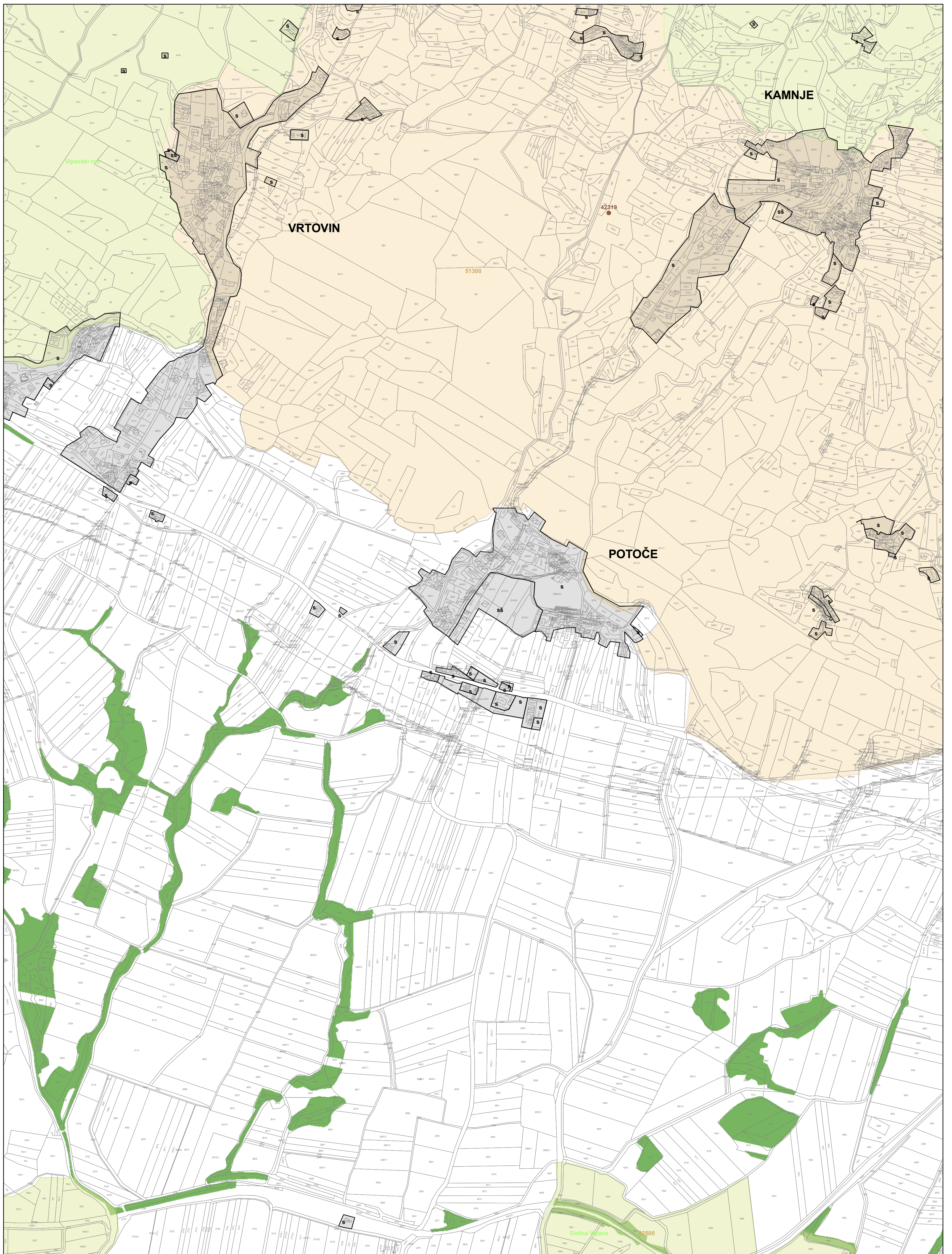
Vir: veljavni prostorski plan Občine Ajdovščina (Ur. glasilo 7-97, ULRS 96-2004), ARSO, ZVG, GURS.

M = 1:5.000

3b -27



OBČINA AJDOVŠČINA B2209



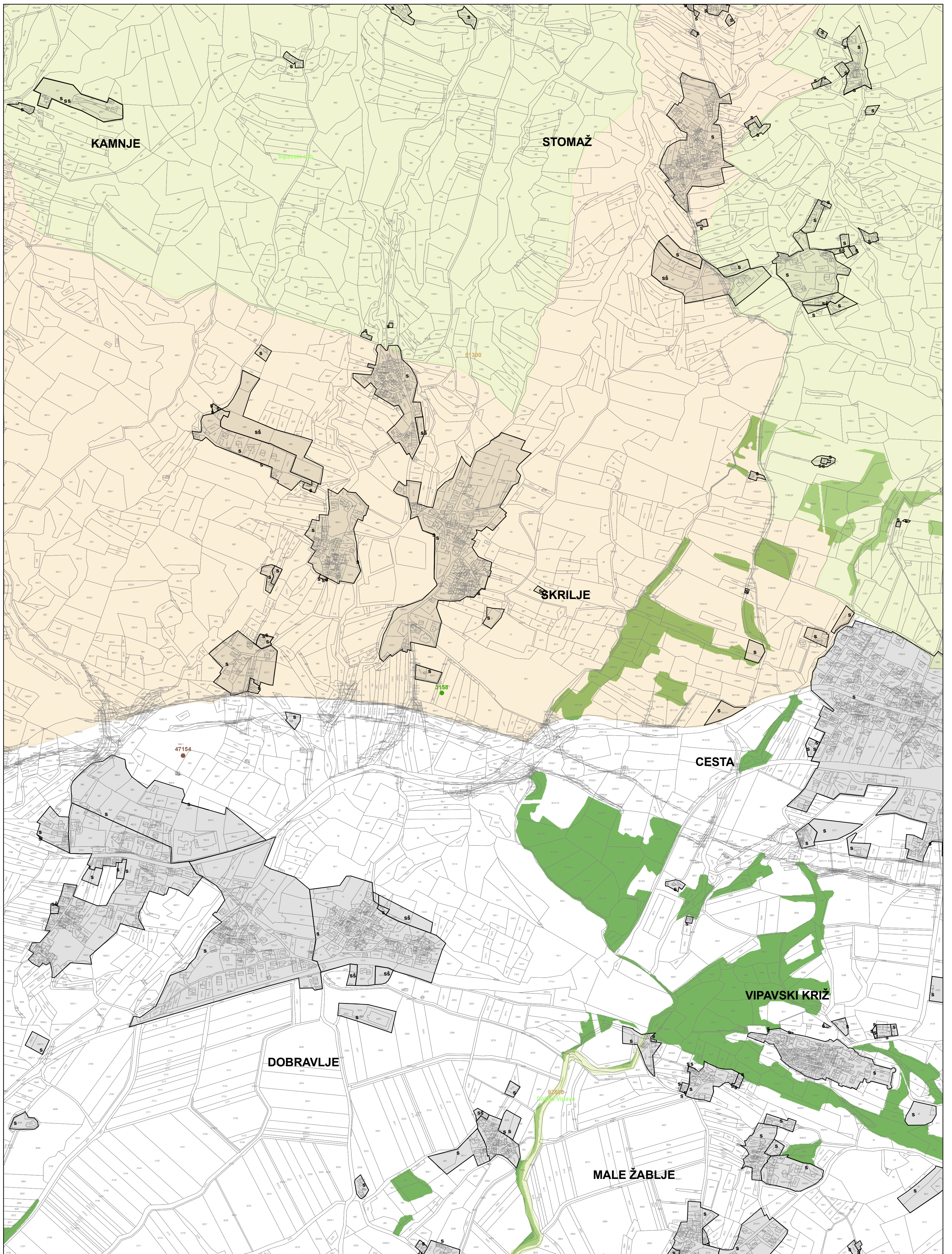
OBČINA AJDOVŠČINA B2210

0 55 110 220 330 440 550 m

Vir: veljavni prostorski plan Občine Ajdovščina (Ur. glasilo 7-97, ULRS 96-2004), ARSO, ZVG, GURS.

M = 1:5.000

3b -29



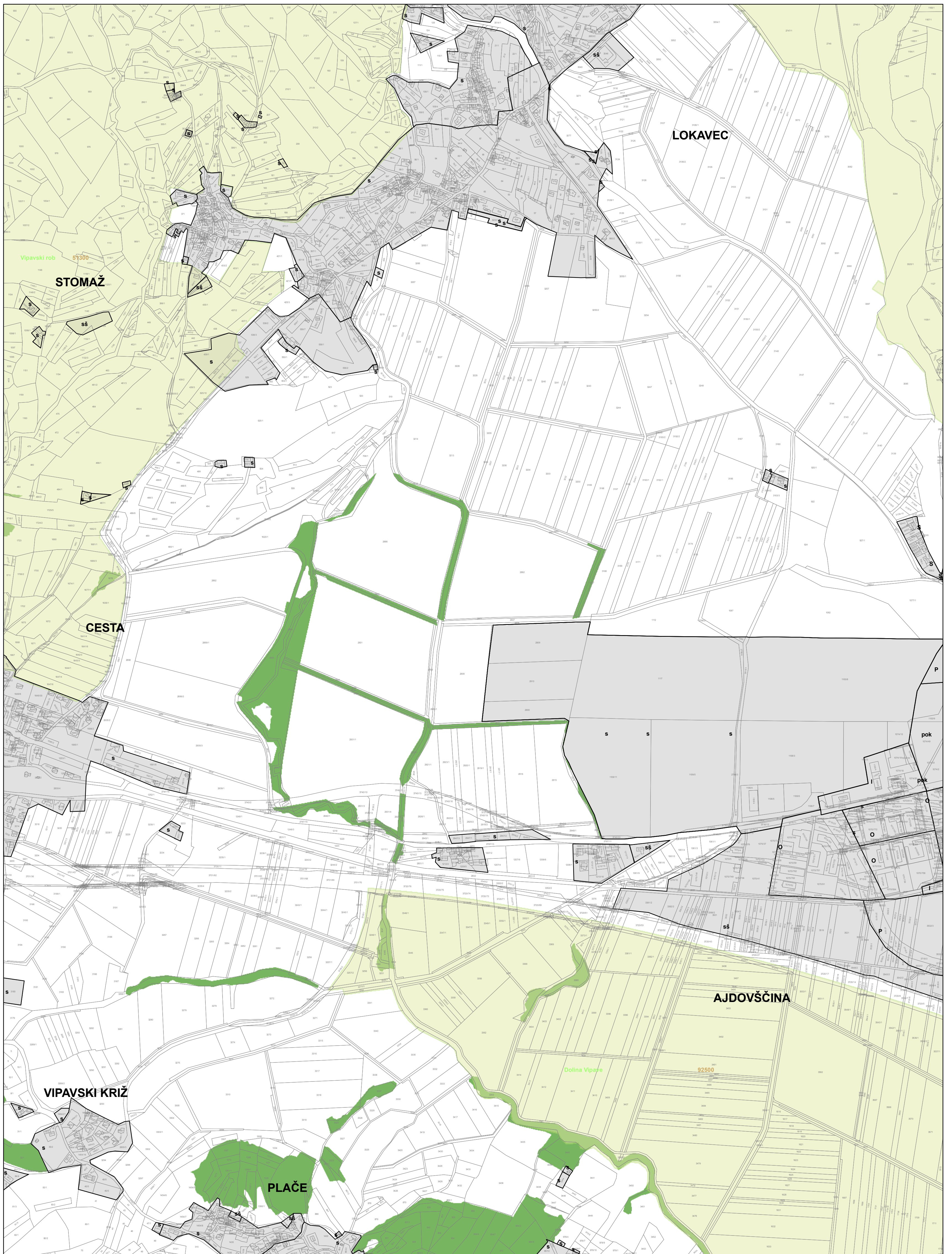
OBČINA AJDOVŠČINA C2201

0 55 110 220 330 440 550 m

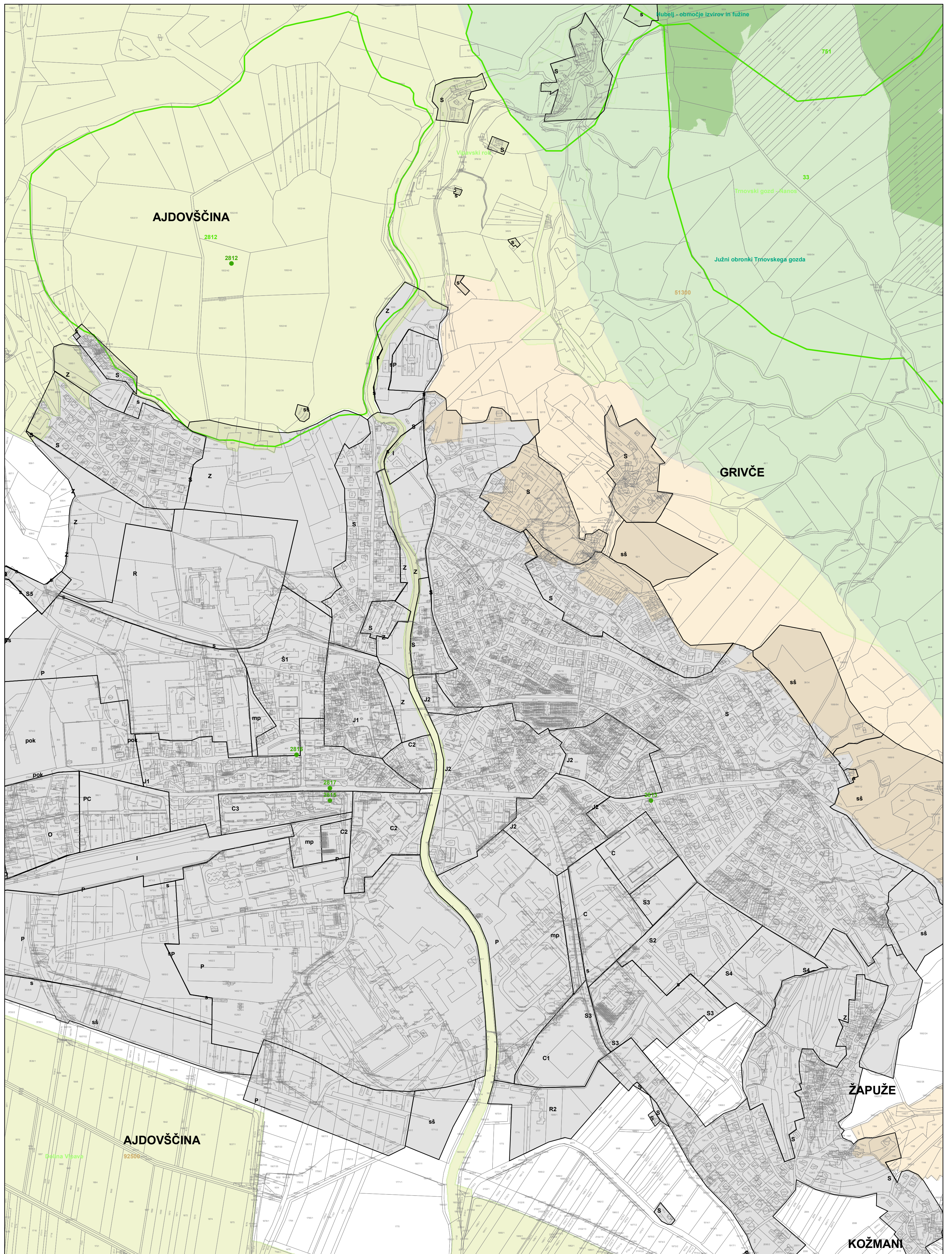
Vir: veljavni prostorski plan Občine Ajdovščina (Ur. glasilo 7-97, ULRS 96-2004), ARSO, ZVG, GURS.

M = 1:5.000

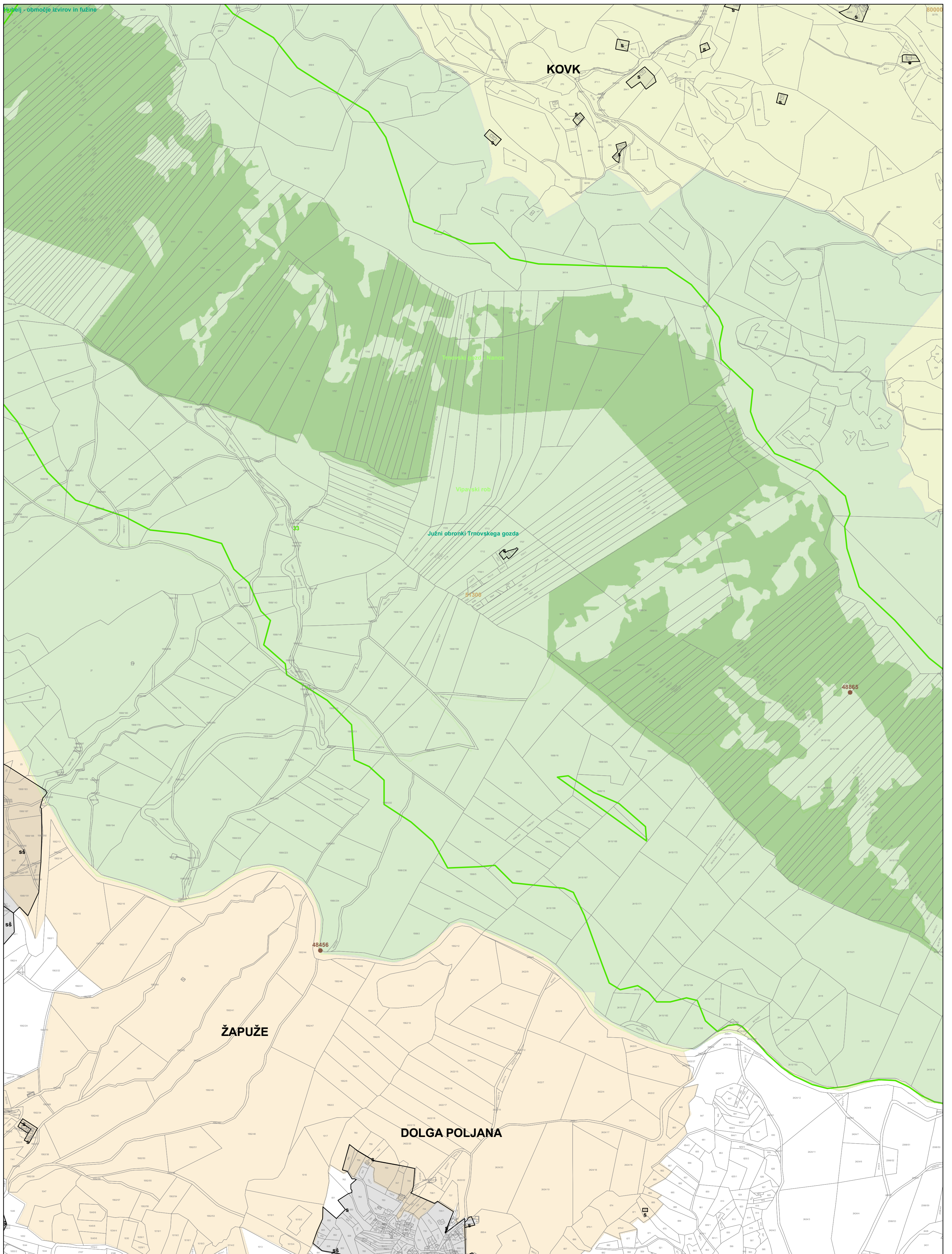
3b -30

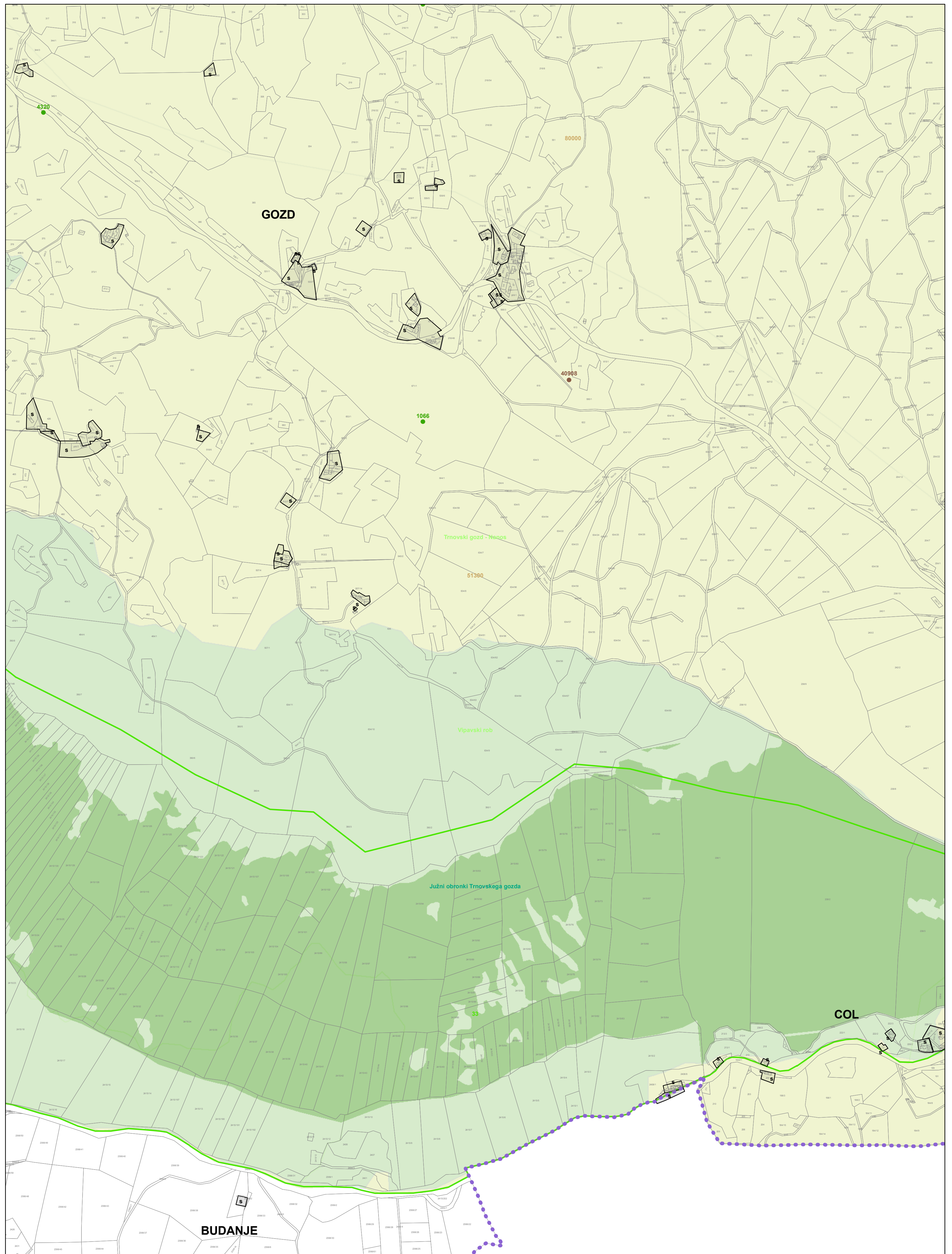


OBČINA AJDOVŠČINA C2202

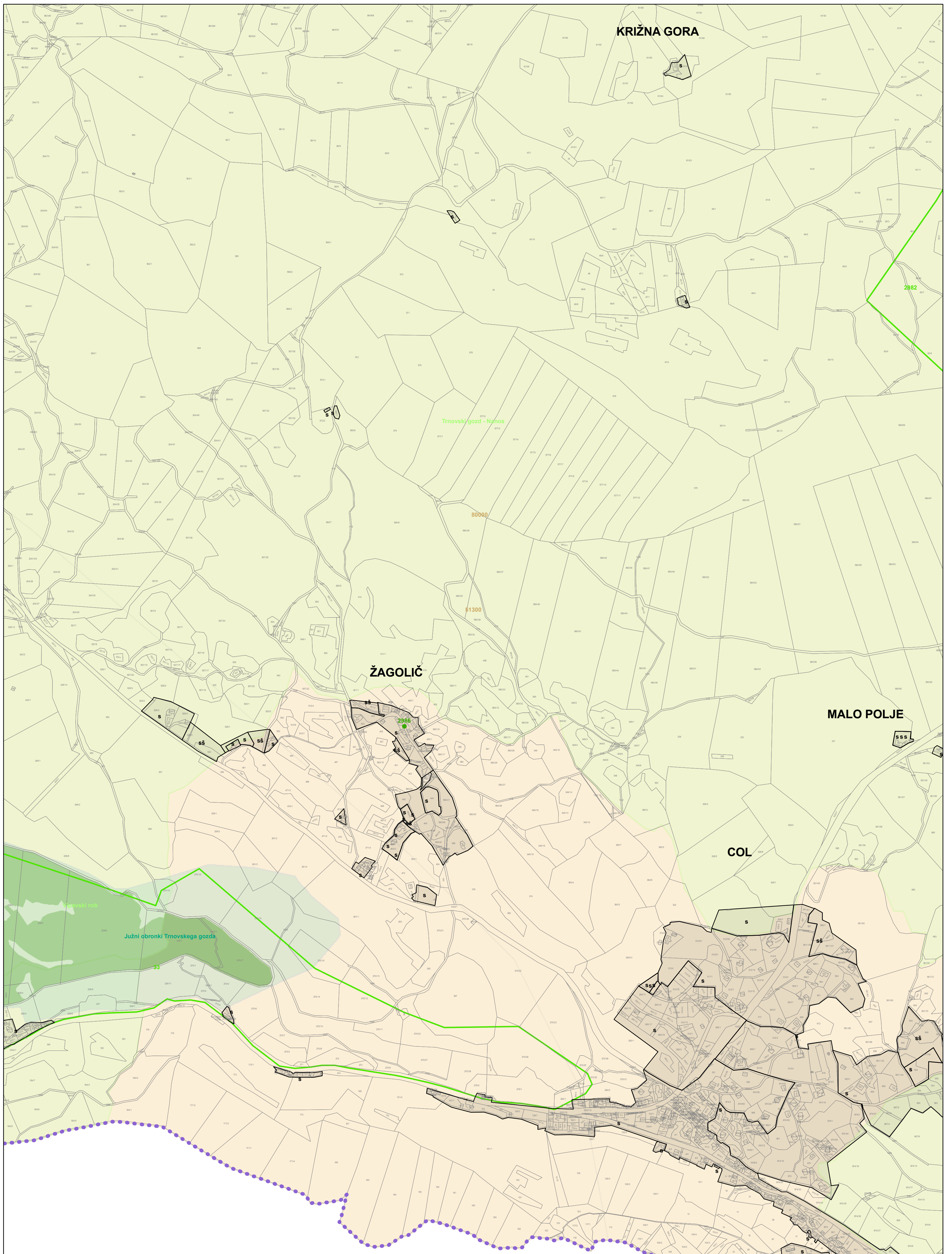


OBČINA AJDOVŠČINA C2203





OBČINA AJDOVŠČINA C2205



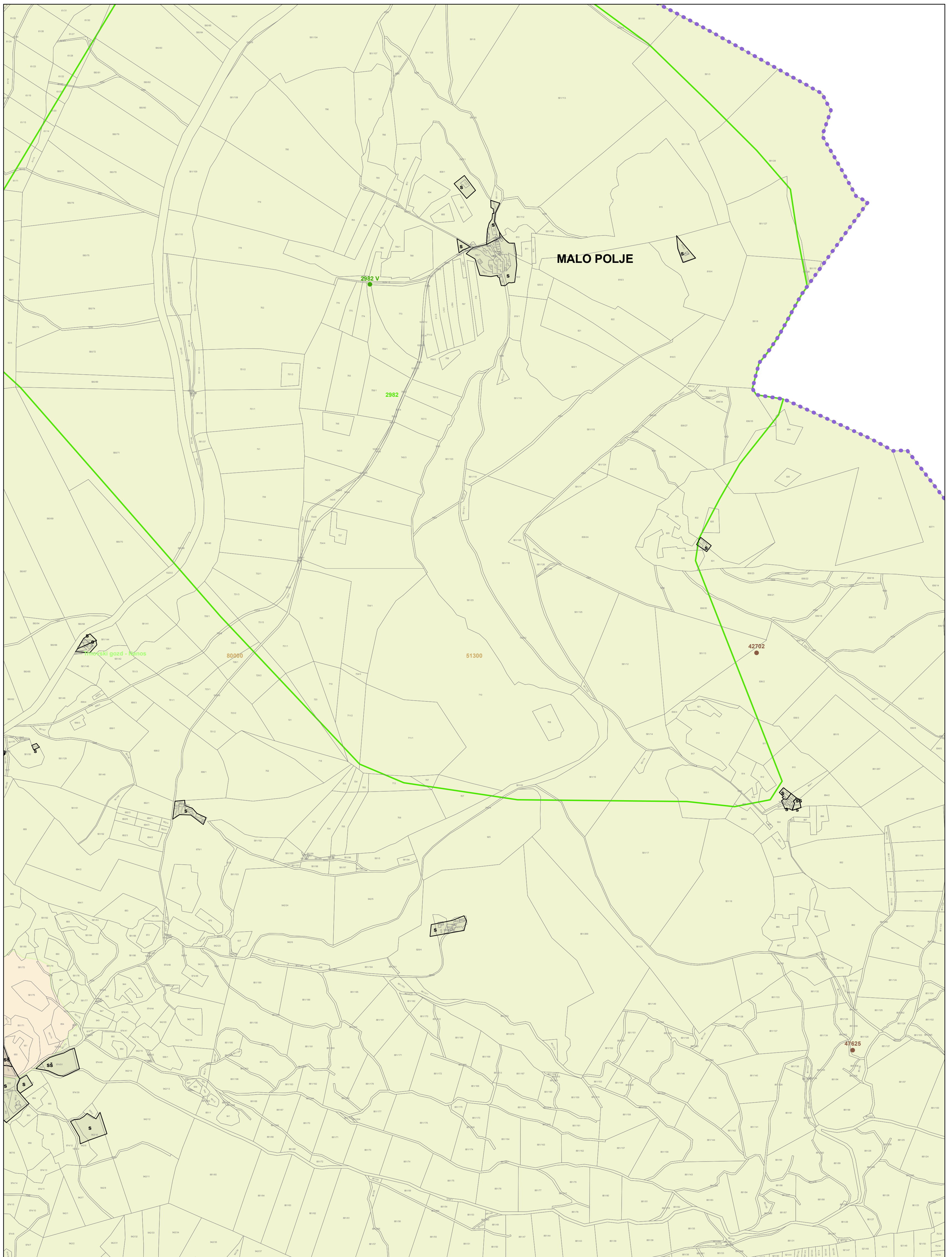
OBČINA AJDOVŠČINA C2206

0 55 110 220 330 440 550 m

Vir: veljavni prostorski plan Občine Ajdovščina (Ur. glasilo 7-97, ULRS 96-2004), ARSO, ZVG, GURS.

M = 1:5.000

3b -35



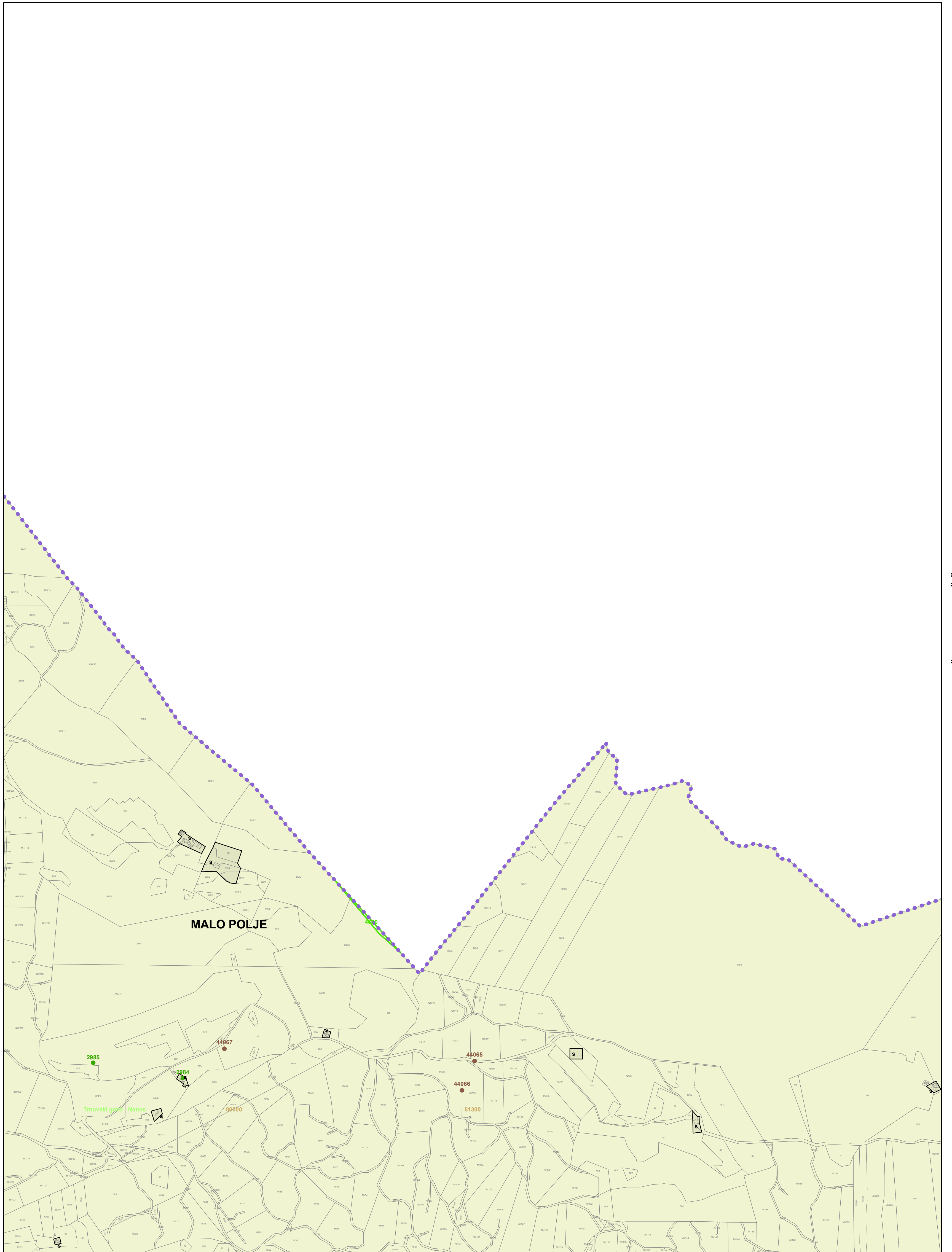
OBČINA AJDOVŠČINA C2207

0 55 110 220 330 440 550 m

Vir: veljavni prostorski plan Občine Ajdovščina (Ur. glasilo 7-97, ULRS 96-2004), ARSO, ZVG, GURS.

M = 1:5.000

3b -36

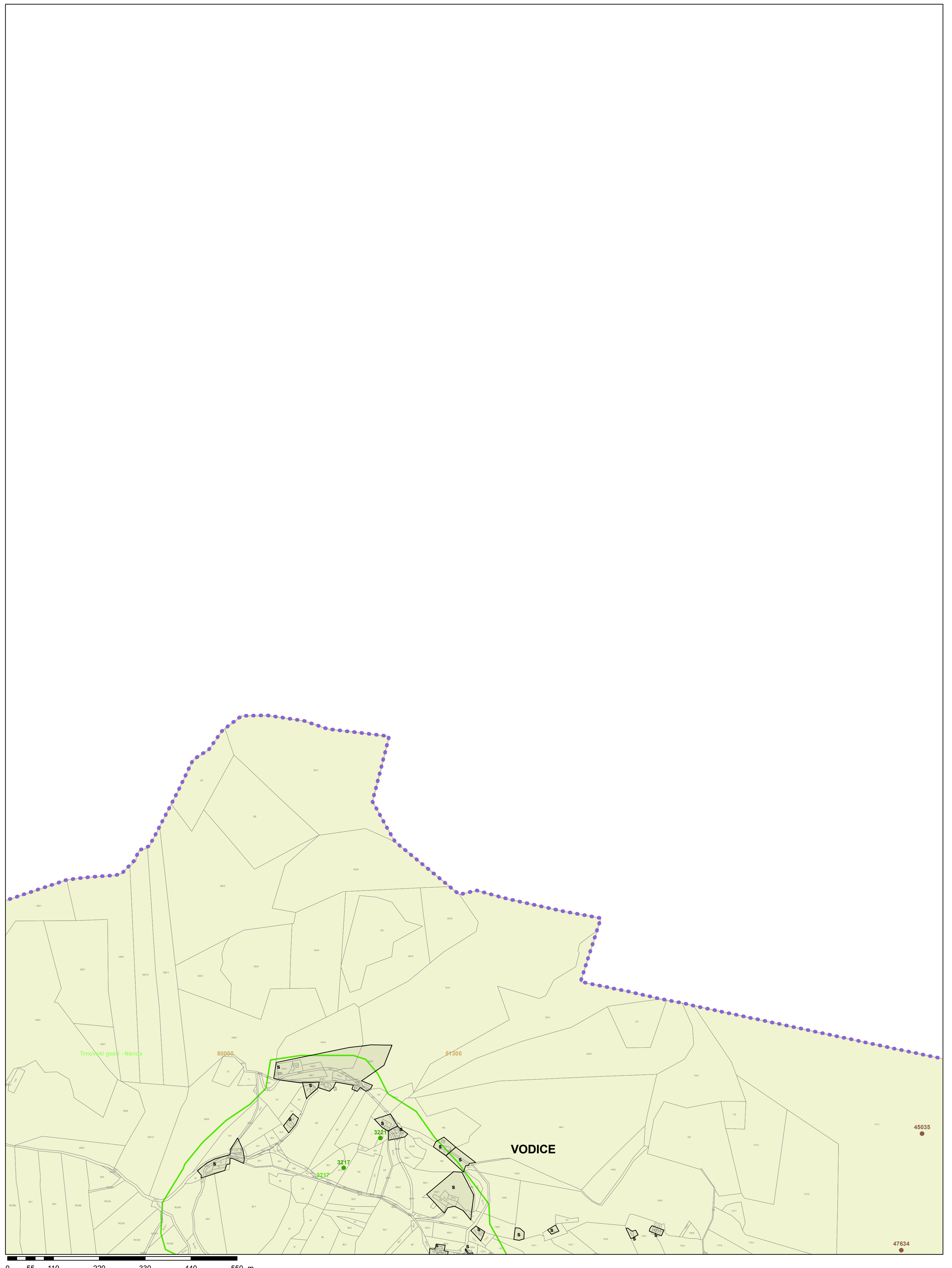


0 55 110 220 330 440 550 m

Vir: veljavni prostorski plan Občine Ajdovščina (Ur. glasilo 7-97, ULRS 96-2004), ARSO, ZVG, GURS.

M = 1:5.000


3b -37



Vir: veljavni prostorski plan Občine Ajdovščina (Ur. glasilo 7-97, ULRS 96-2004), ARSO, ZVG, GURS.

M = 1:5.000

3b -38

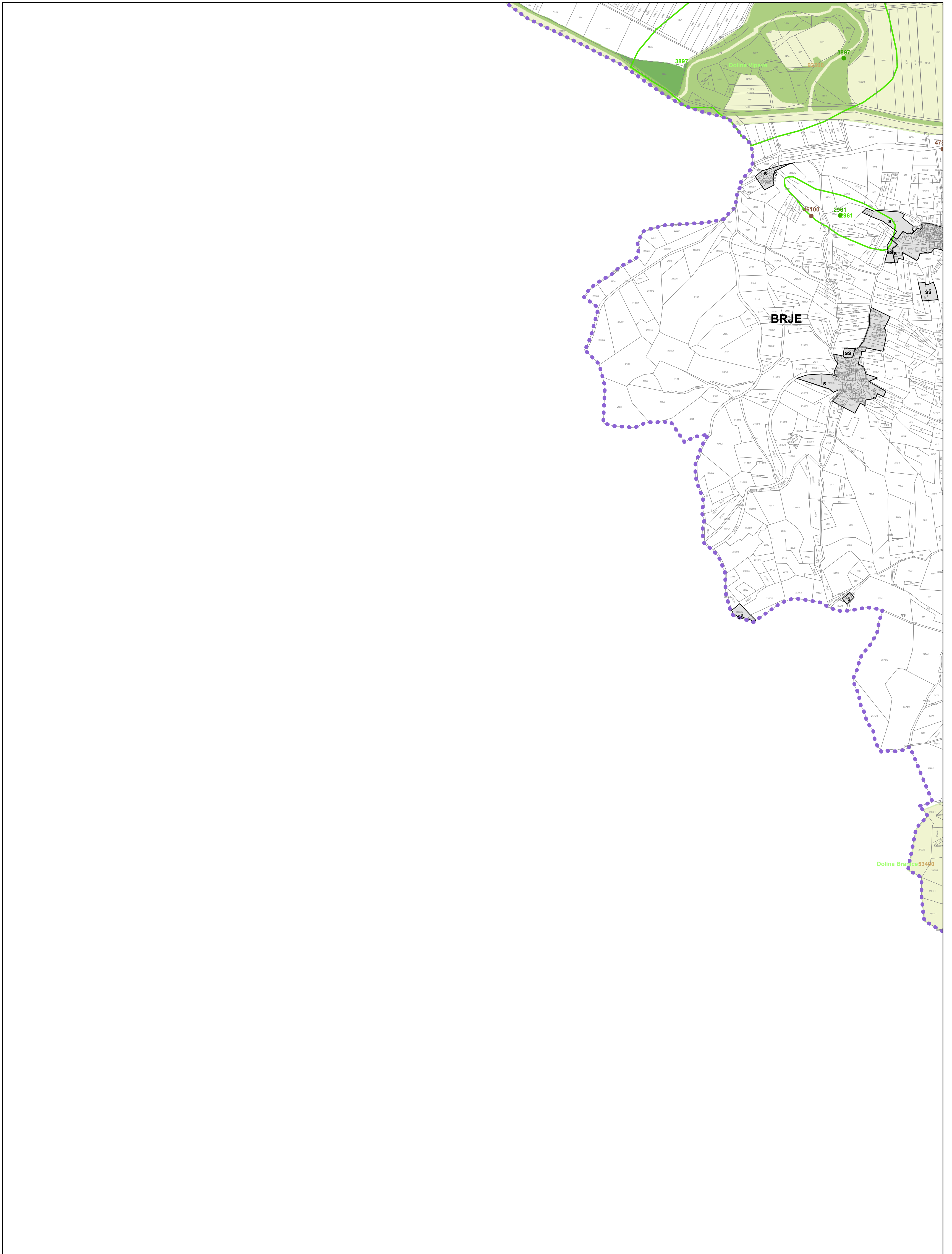


Vir: veljavni prostorski plan Občine Ajdovščina (Ur. glasilo 7-97, ULRS 96-2004), ARSO, ZVG, GURS.

M = 1:5.000

3b -39

OBČINA AJDOVŠČINA C2210



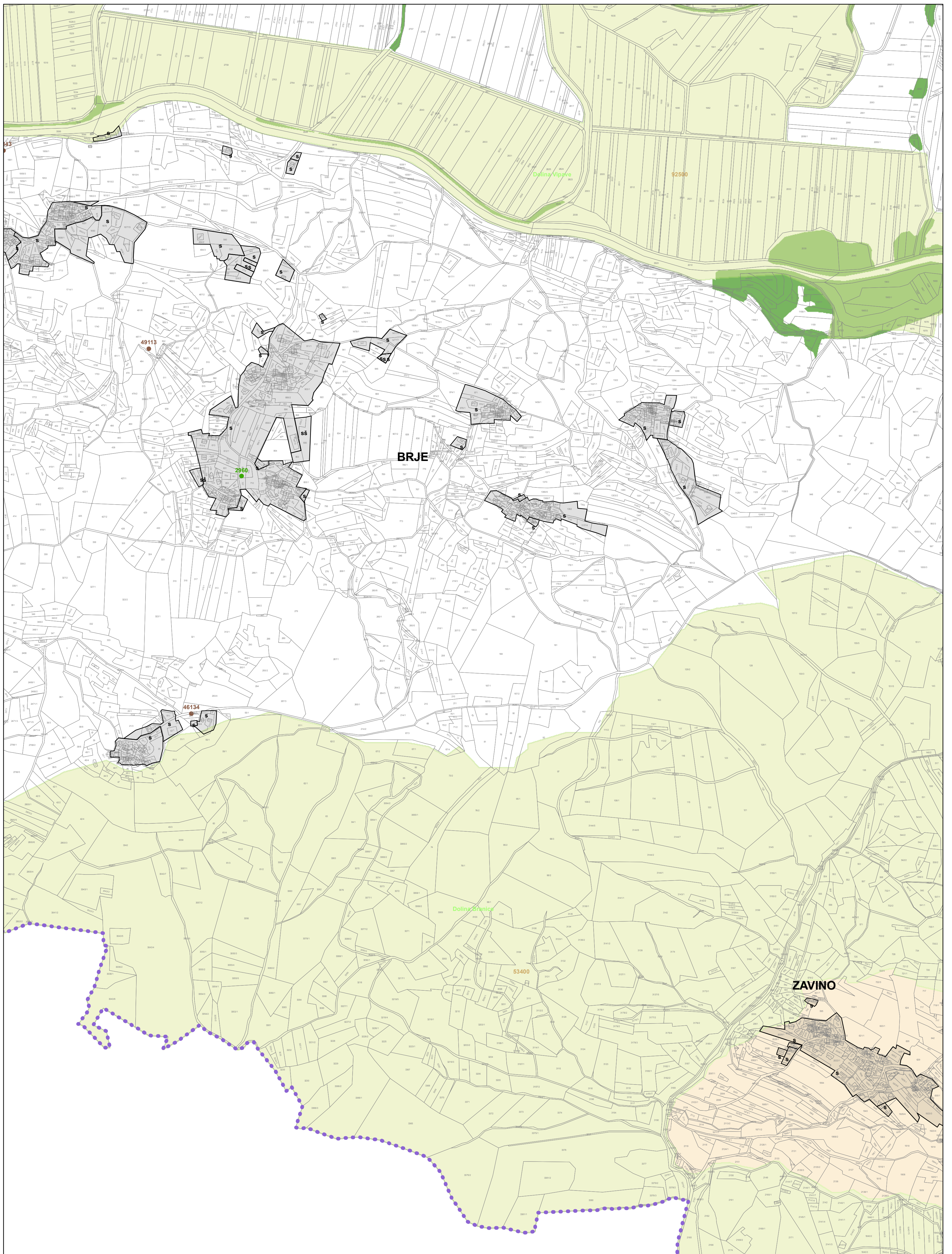
OBČINA AJDOVŠČINA B2219

0 55 110 220 330 440 550 m

Vir: veljavni prostorski plan Občine Ajdovščina (Ur. glasilo 7-97, ULRS 96-2004), ARSO, ZVG, GURS.

M = 1:5.000

3b -40



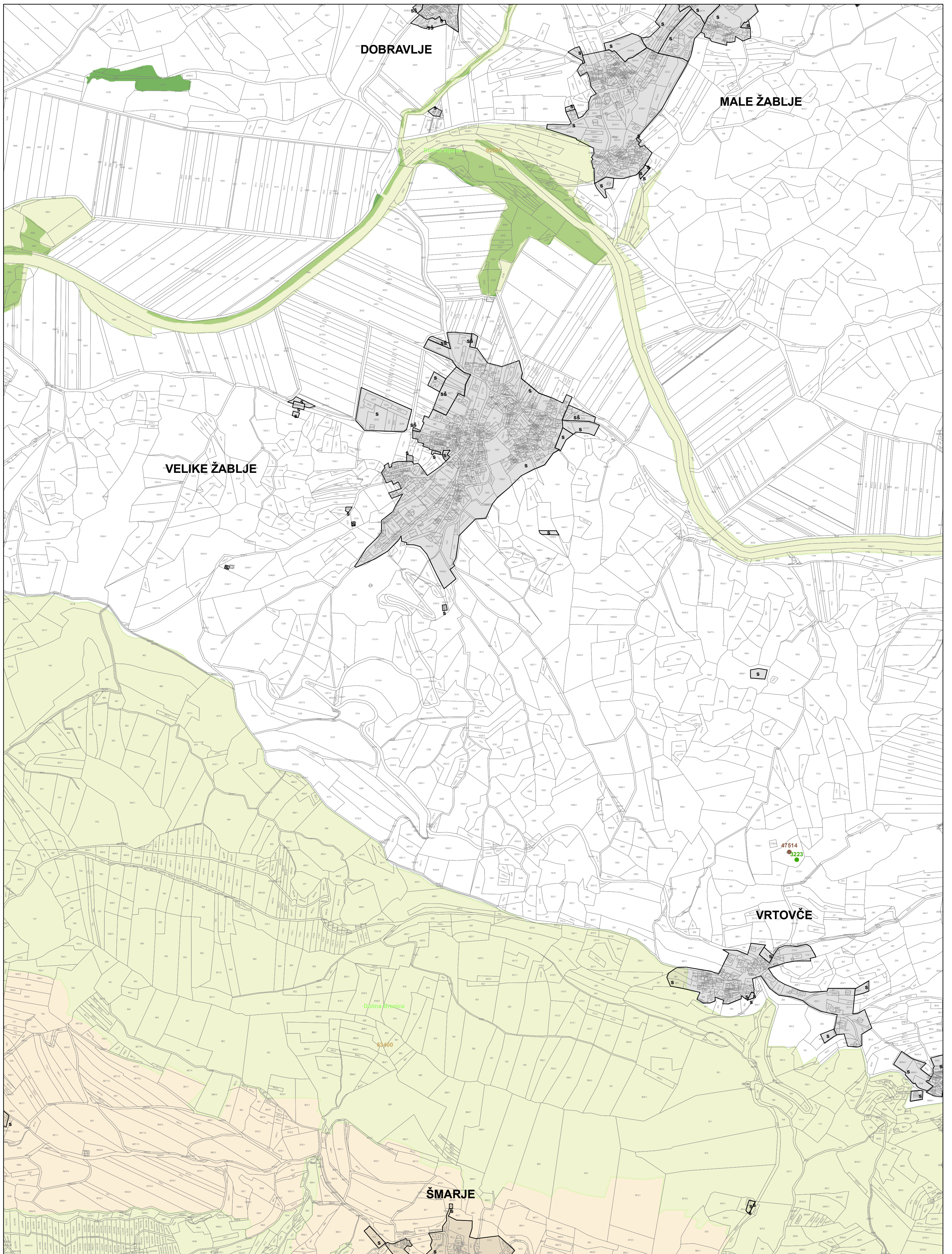
OBČINA AJDOVŠČINA B2220

0 55 110 220 330 440 550 m

Vir: veljavni prostorski plan Občine Ajdovščina (Ur. glasilo 7-97, ULRS 96-2004), ARSO, ZVG, GURS.

M = 1:5.000

3b -41



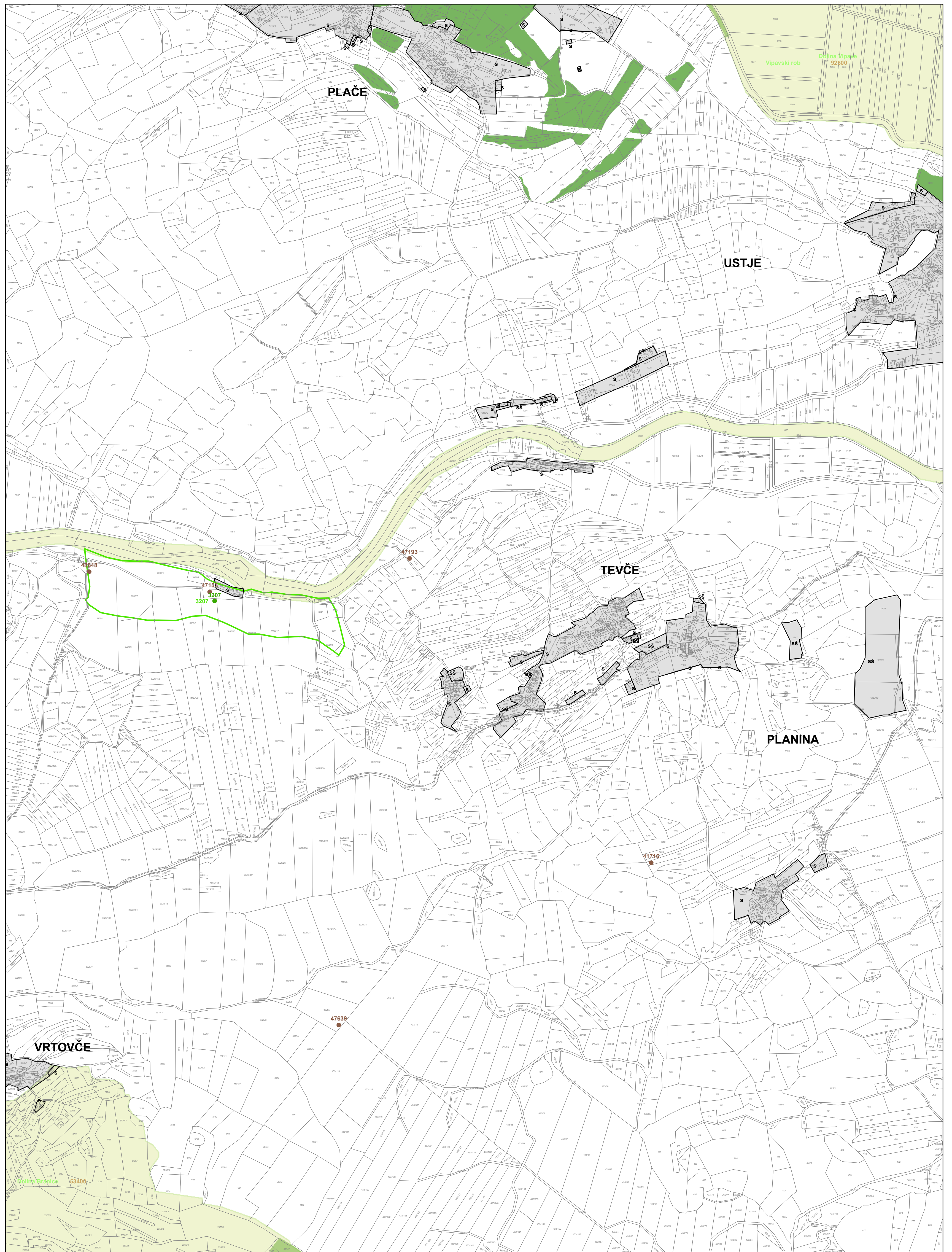
OBČINA AJDOVŠČINA C2211

0 55 110 220 330 440 550 m

Vir: veljavni prostorski plan Občine Ajdovščina (Ur. glasilo 7-97, ULRS 96-2004), ARSO, ZVG, GURS.

M = 1:5.000

3b -42



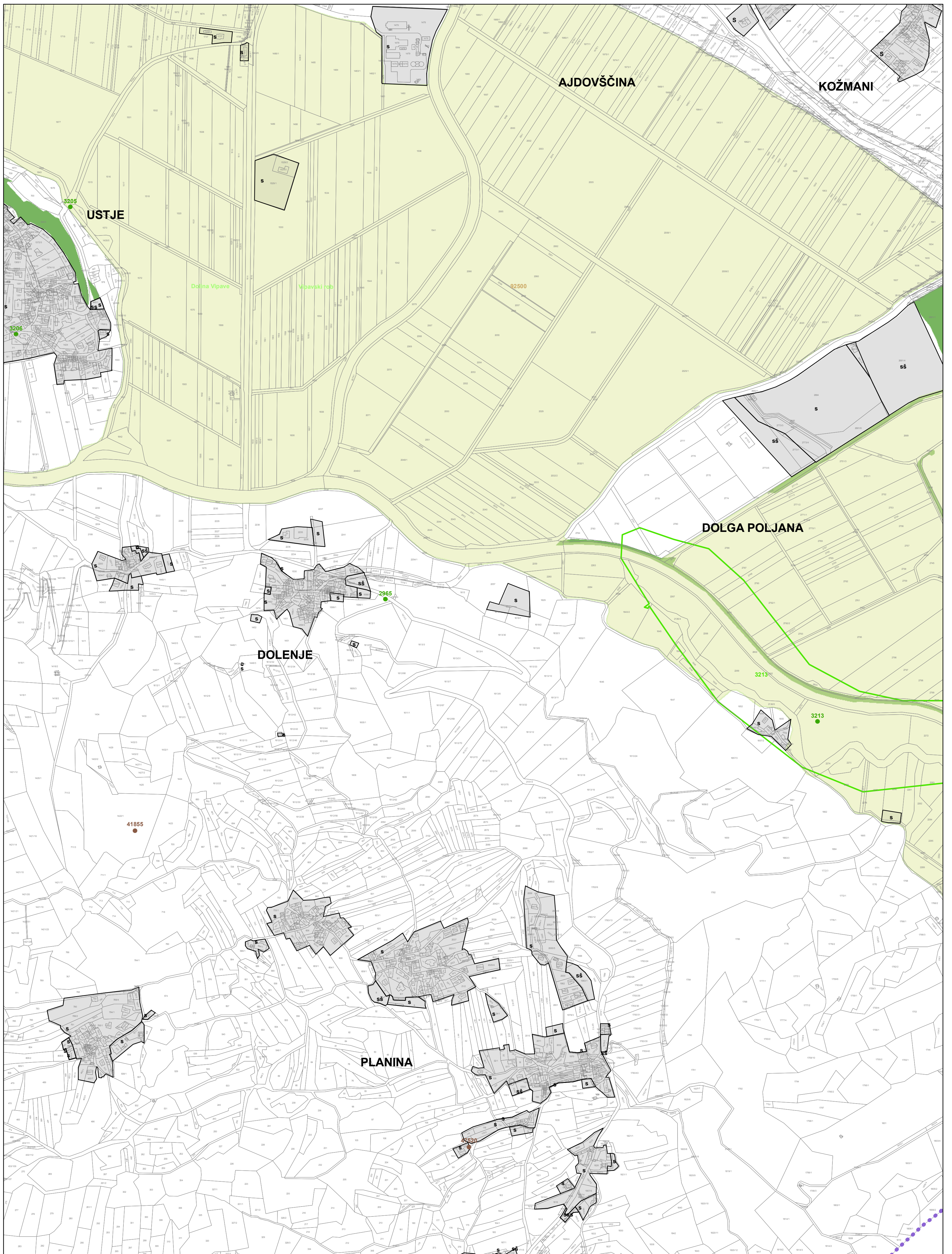
OBČINA AJDOVŠČINA C2212

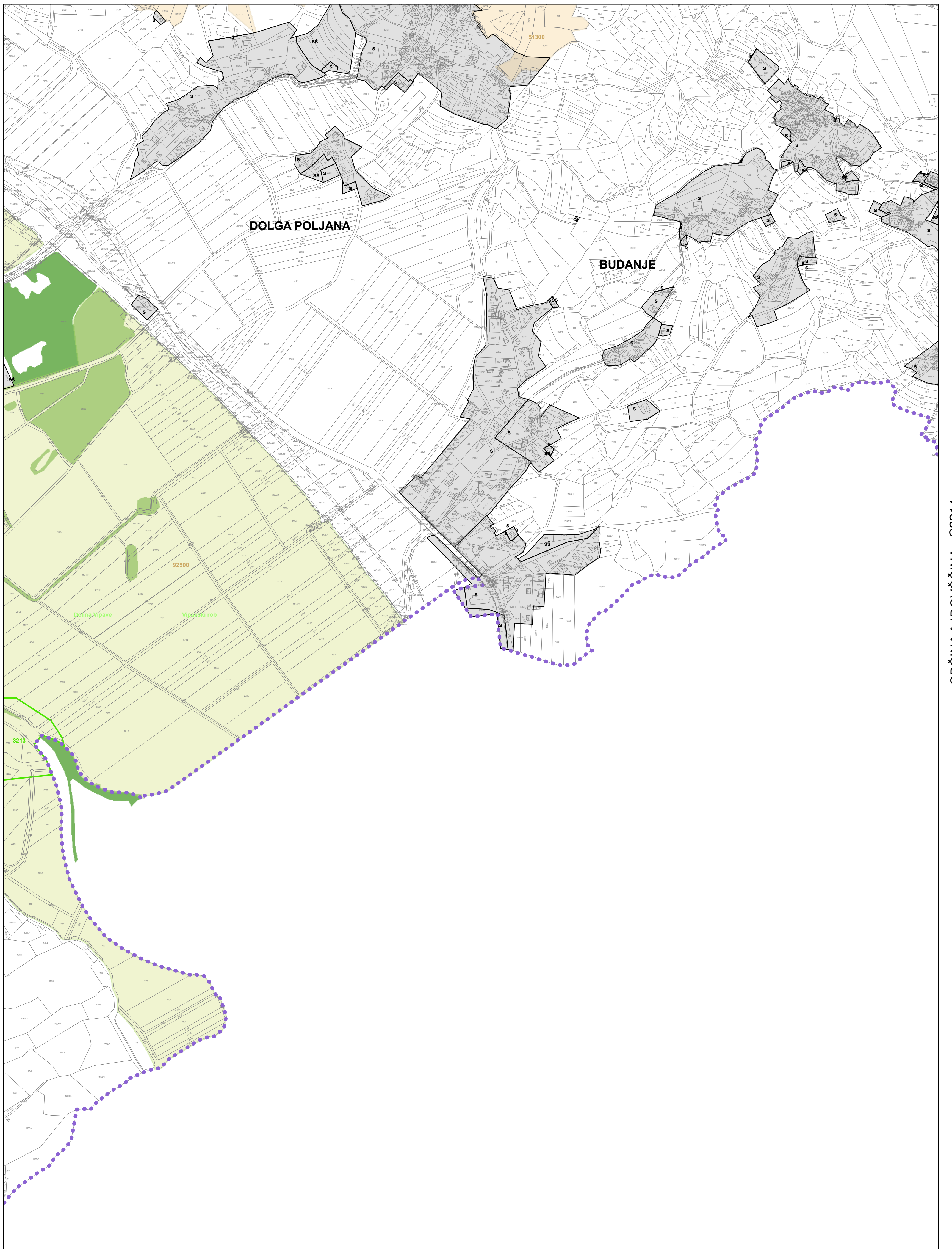
0 55 110 220 330 440 550 m

Vir: veljavni prostorski plan Občine Ajdovščina (Ur. glasilo 7-97, ULRS 96-2004), ARSO, ZVG, GURS.

M = 1:5.000

3b -43



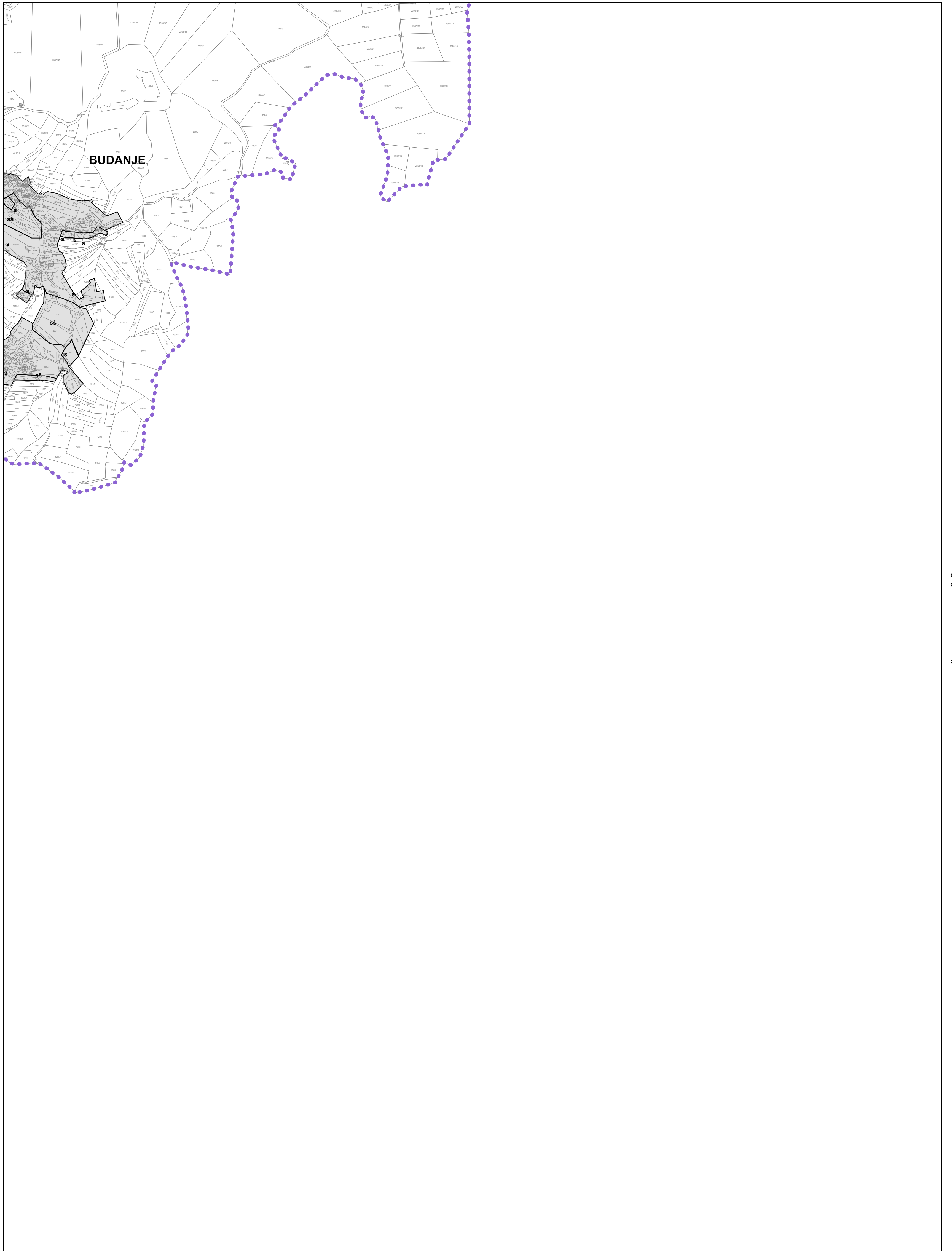


0 55 110 220 330 440 550 m

Vir: veljavni prostorski plan Občine Ajdovščina (Ur. glasilo 7-97, ULRS 96-2004), ARSO, ZVG, GURS.

M = 1:5.000

3b -45




0 55 110 220 330 440 550 m

Vir: veljavni prostorski plan Občine Ajdovščina (Ur. glasilo 7-97, ULRS 96-2004), ARSO, ZVG, GURS.

M = 1:5.000

3b -46



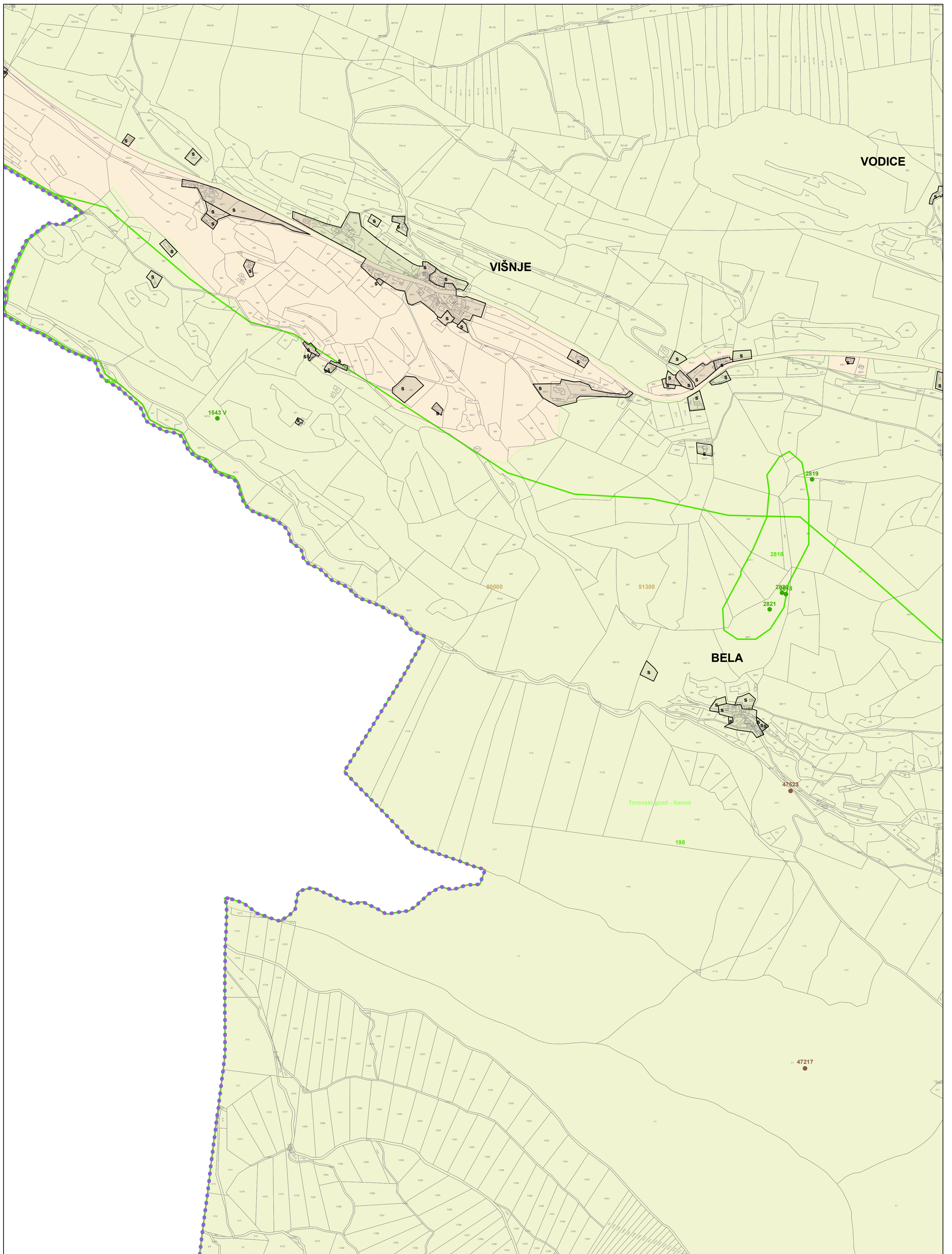
OBČINA AJDOVŠČINA C2216

0 55 110 220 330 440 550 m

Vir: veljavni prostorski plan Občine Ajdovščina (Ur. glasilo 7-97, ULRS 96-2004), ARSO, ZVG, GURS.

M = 1:5.000

3b -47



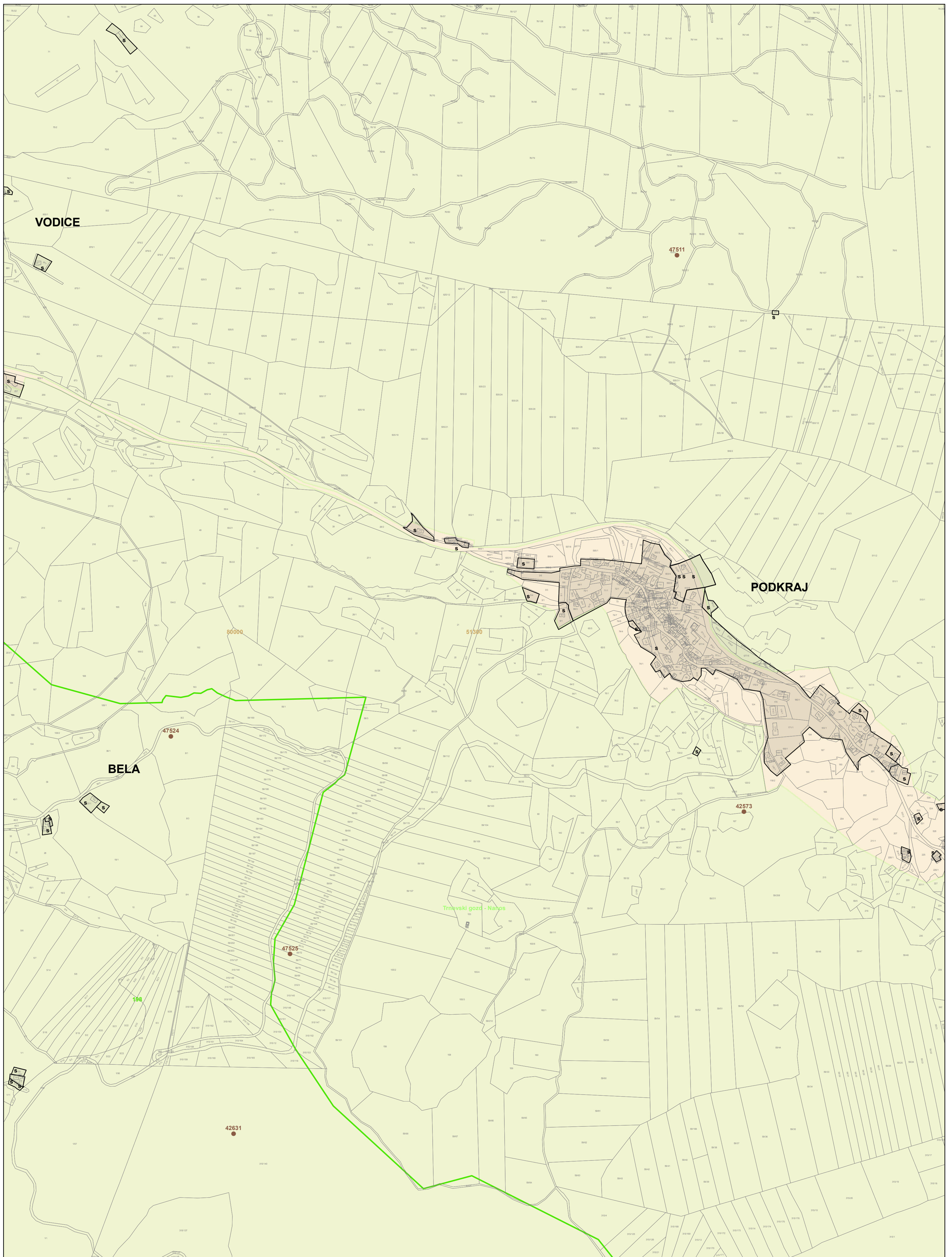
OBČINA AJDOVŠČINA C2217

0 55 110 220 330 440 550 m

Vir: veljavni prostorski plan Občine Ajdovščina (Ur. glasilo 7-97, ULRS 96-2004), ARSO, ZVG, GURS.

M = 1:5.000

3b -48



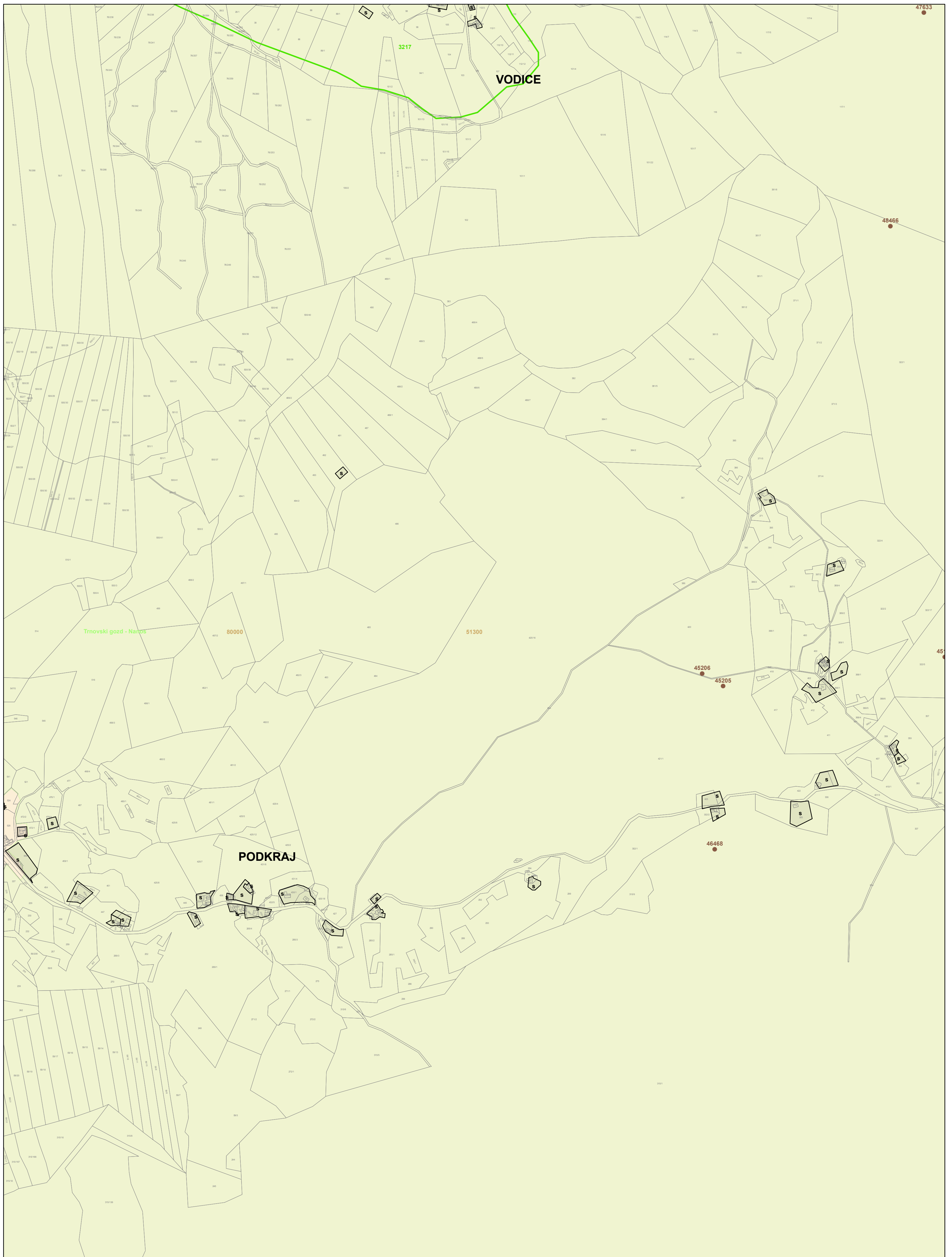
OBČINA AJDOVŠČINA C2218

0 55 110 220 330 440 550 m

Vir: veljavni prostorski plan Občine Ajdovščina (Ur. glasilo 7-97, ULRS 96-2004), ARSO, ZVG, GURS.

M = 1:5.000

3b -49



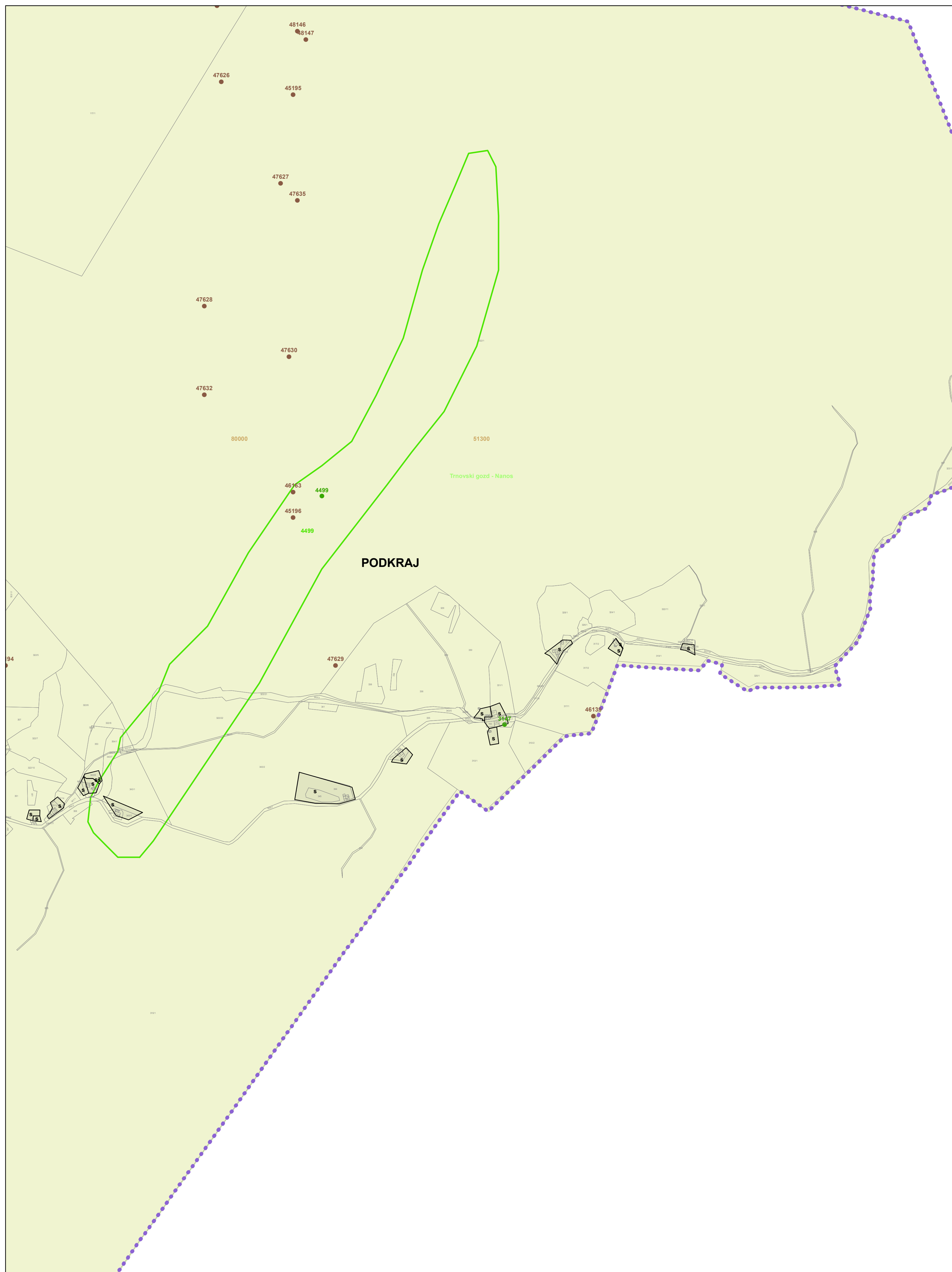
OBČINA AJDOVŠČINA C2219

0 55 110 220 330 440 550 m

Vir: veljavni prostorski plan Občine Ajdovščina (Ur. glasilo 7-97, ULRS 96-2004), ARSO, ZVG, GURS.

M = 1:5.000

3b -50



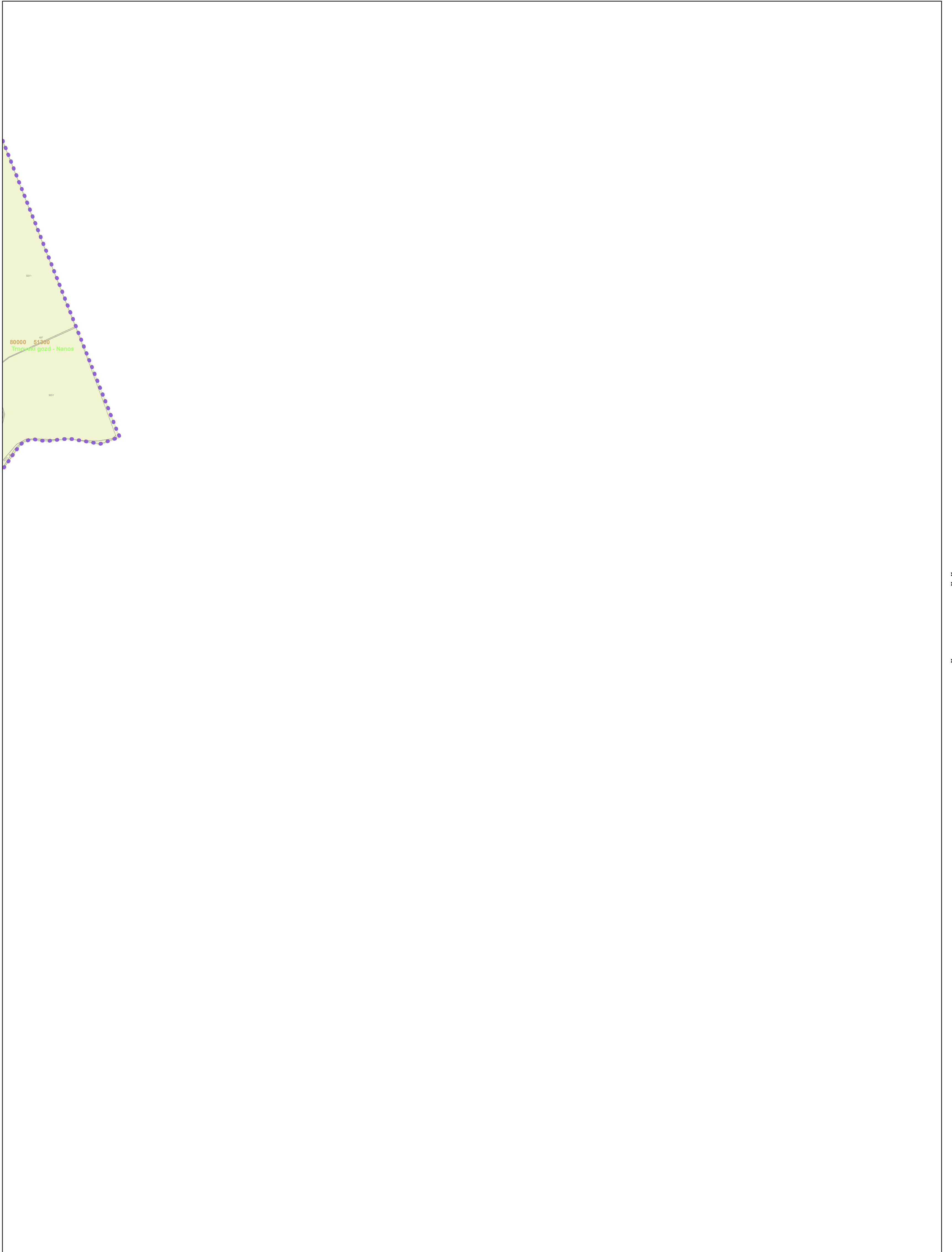
OBČINA AJDOVŠČINA C2220

0 55 110 220 330 440 550 m

Vir: veljavni prostorski plan Občine Ajdovščina (Ur. glasilo 7-97, ULRS 96-2004), ARSO, ZVG, GURS.

M = 1:5.000

3b -51



80000 51300
Trnjski gozd - Nanos


0 55 110 220 330 440 550 m

Vir: veljavni prostorski plan Občine Ajdovščina (Ur. glasilo 7-97, ULRS 96-2004), ARSO, ZVG, GURS.

M = 1:5.000

3b -52

OBČINA AJDOVŠČINA D2211

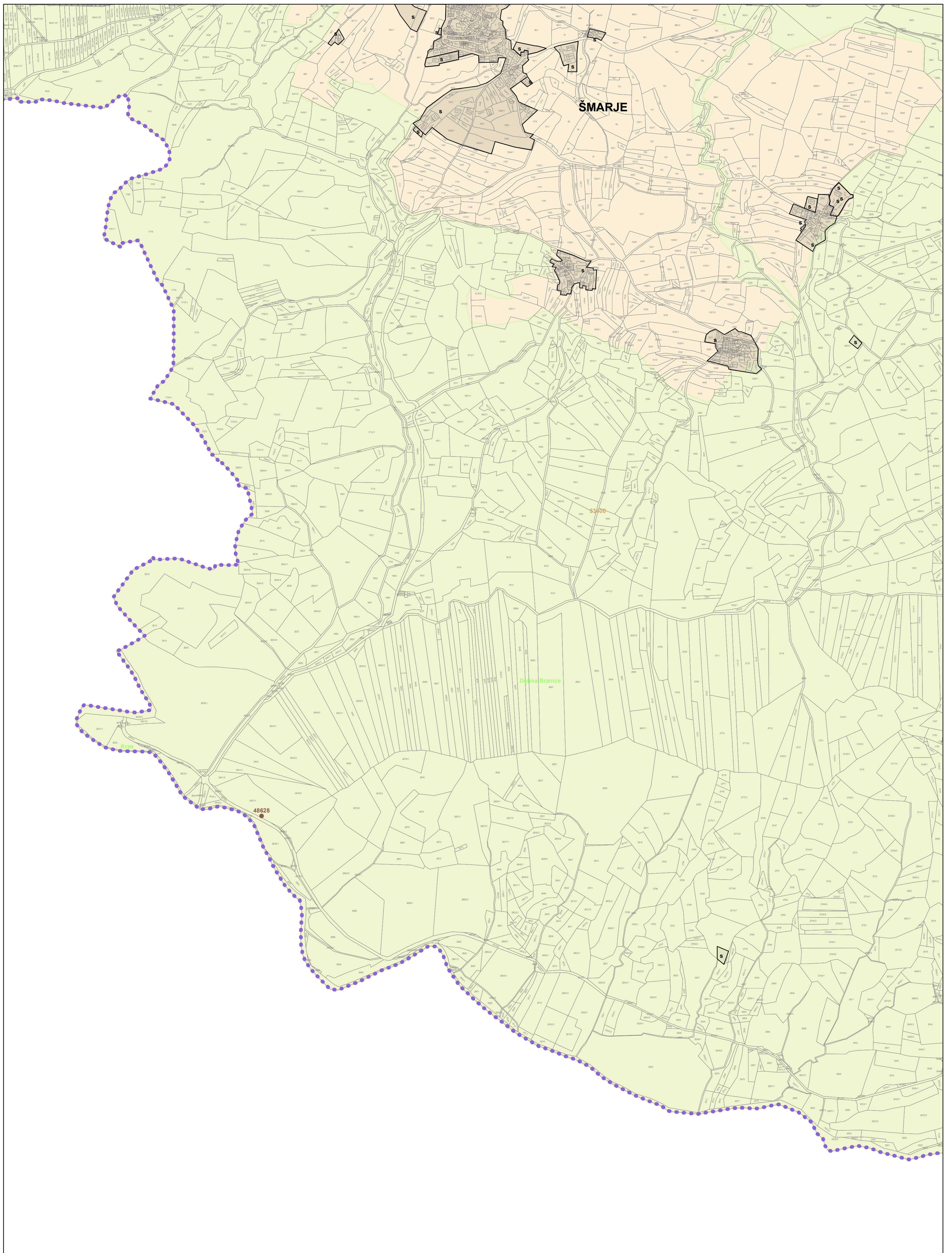


0 55 110 220 330 440 550 m

Vir: veljavni prostorski plan Občine Ajdovščina (Ur. glasilo 7-97, ULRS 96-2004), ARSO, ZVG, GURS.

M = 1:5.000

3b -53



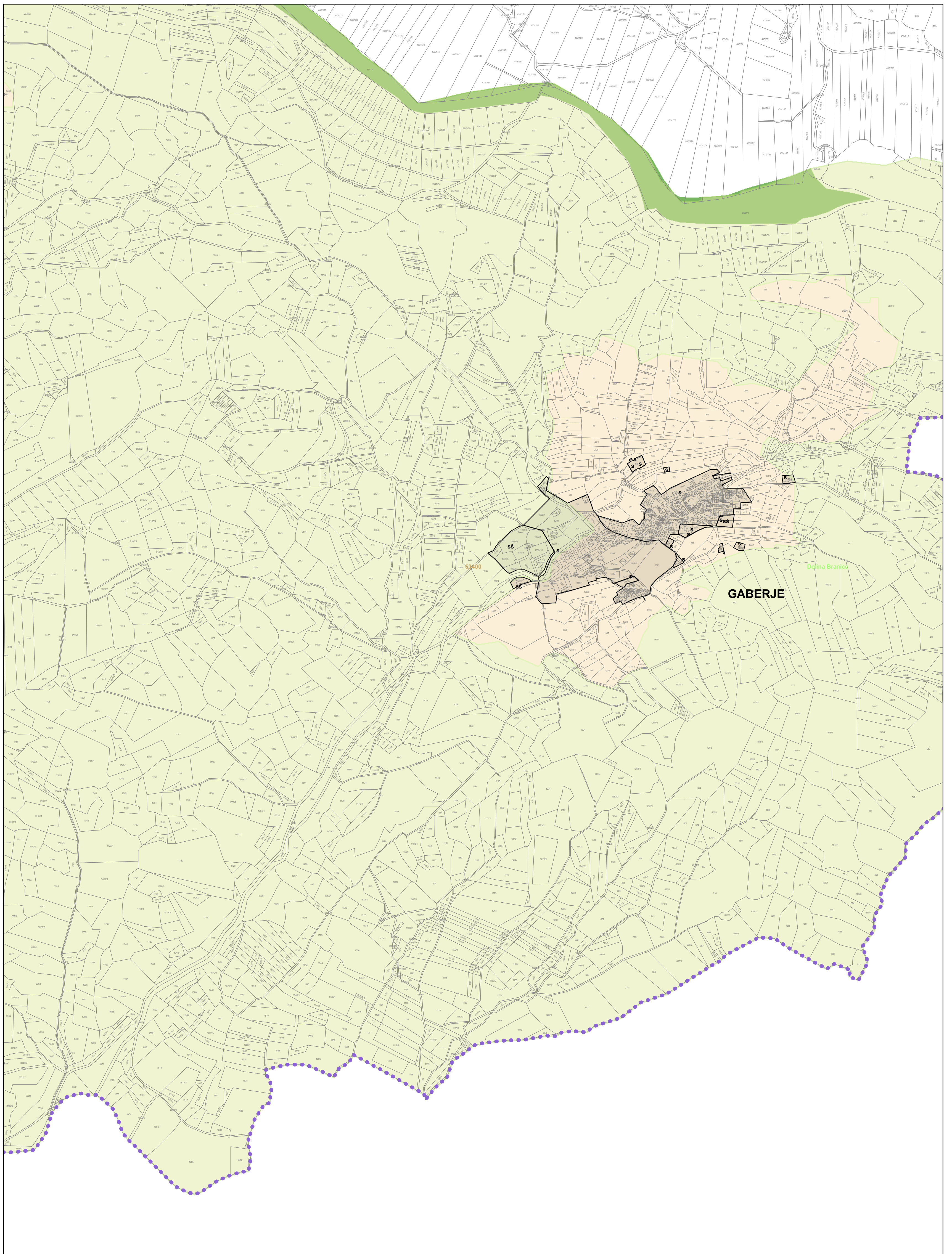
OBČINA AJDOVŠČINA C2221

0 55 110 220 330 440 550 m

Vir: veljavni prostorski plan Občine Ajdovščina (Ur. glasilo 7-97, ULRS 96-2004), ARSO, ZVG, GURS.

M = 1:5.000

3b -54



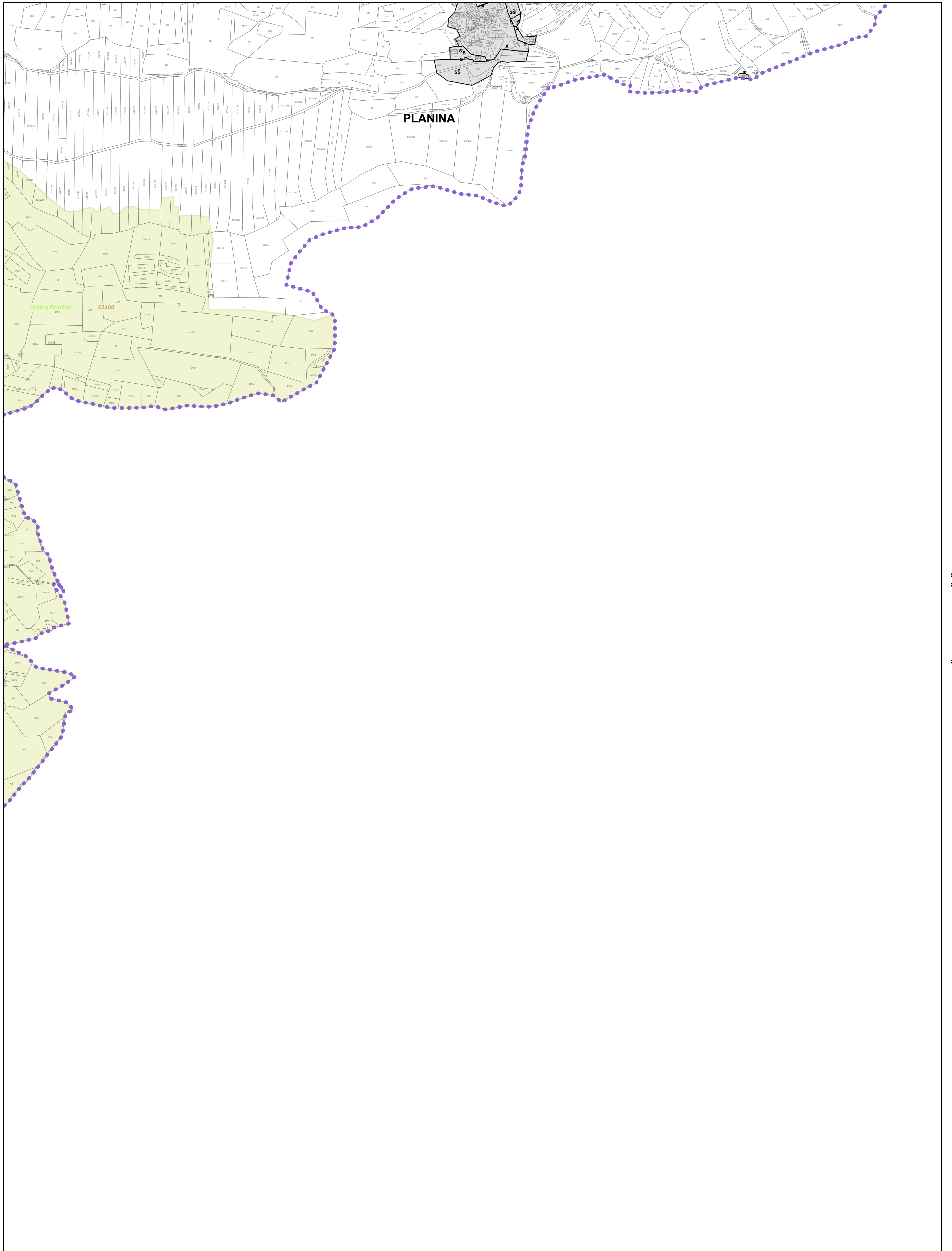
OBČINA AJDOVŠČINA C2222

0 55 110 220 330 440 550 m

Vir: veljavni prostorski plan Občine Ajdovščina (Ur. glasilo 7-97, ULRS 96-2004), ARSO, ZVG, GURS.

M = 1:5.000

3b -55

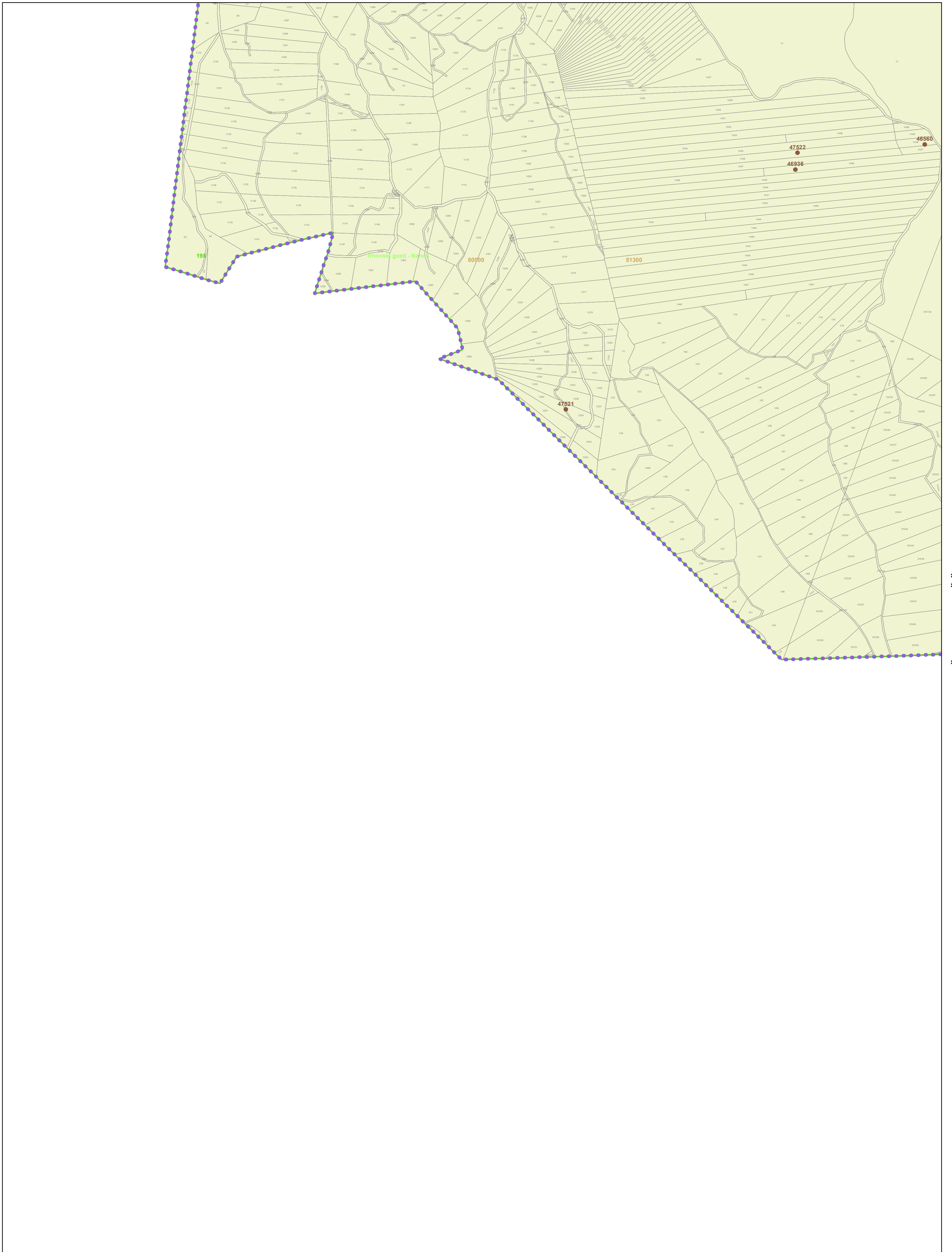


0 55 110 220 330 440 550 m

Vir: veljavni prostorski plan Občine Ajdovščina (Ur. glasilo 7-97, ULRS 96-2004), ARSO, ZVG, GURS.

M = 1:5.000

3b -56



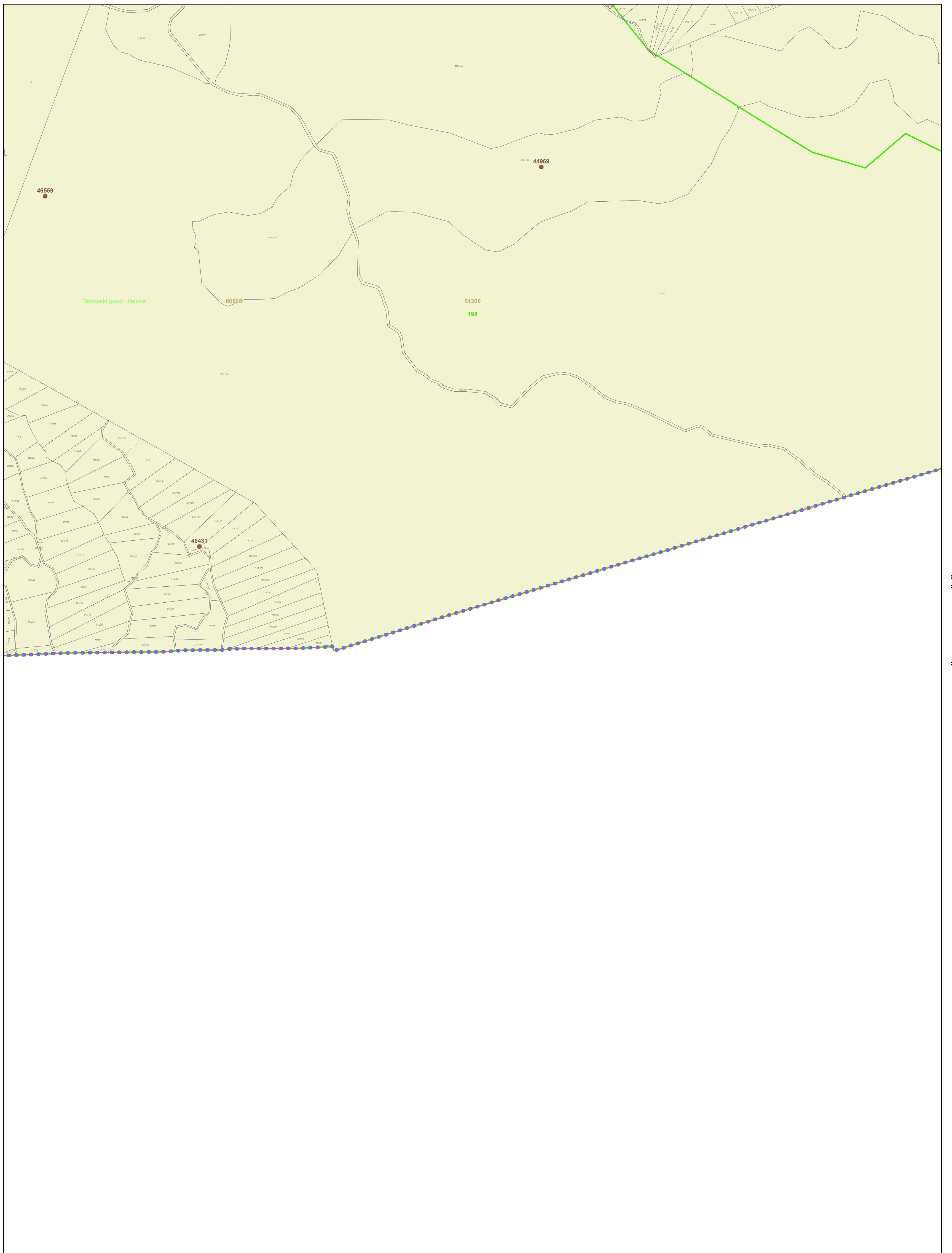
OBČINA AJDOVŠČINA C2227

0 55 110 220 330 440 550 m

Vir: veljavni prostorski plan Občine Ajdovščina (Ur. glasilo 7-97, ULRS 96-2004), ARSO, ZVG, GURS.

M = 1:5.000

3b -57



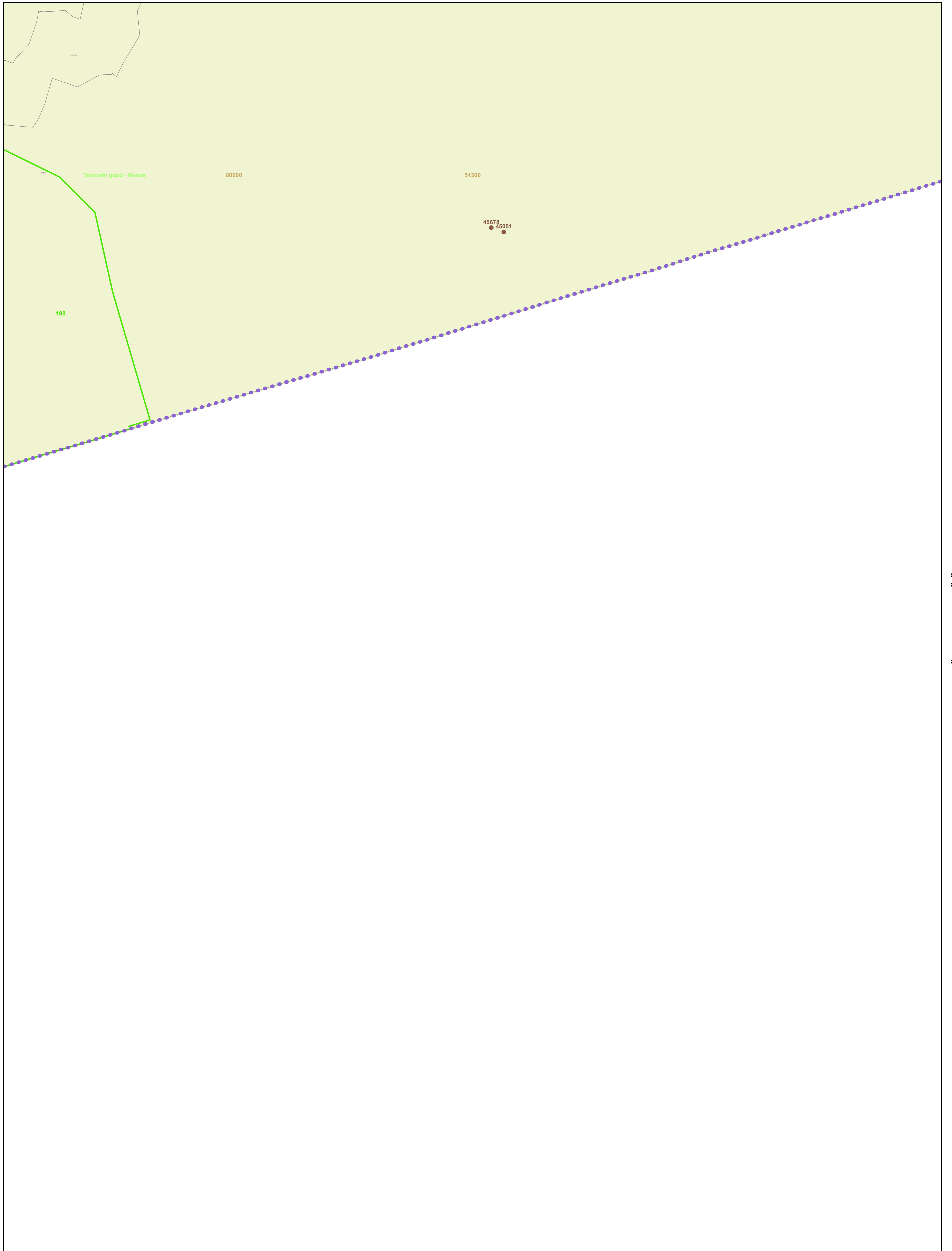
OBČINA AJDOVŠČINA C2228


0 55 110 220 330 440 550 m

Vir: veljavni prostorski plan Občine Ajdovščina (Ur. glasilo 7-97, ULRS 96-2004), ARSO, ZVG, GURS.

M = 1:5.000

3b -58





0 55 110 220 330 440 550 m

Vir: veljavni prostorski plan Občine Ajdovščina (Ur. glasilo 7-97, ULRS 96-2004), ARSO, ZVG, GURS.

M = 1:5.000

3b -60