


OBČINA AJDOVŠČINA C2311

0 55 110 220 330 440 550 m

Vir: veljavni prostorski plan Občine Ajdovščina (Ur. glasilo 7-97, ULRS 96-2004), ZVKD Nova Gorica, GURS.

M = 1:5.000

3a - 01




0 55 110 220 330 440 550 m

Vir: veljavni prostorski plan Občine Ajdovščina (Ur. glasilo 7-97, ULRS 96-2004),
ZVKD Nova Gorica, GURS.

M = 1:5.000

3a - 02



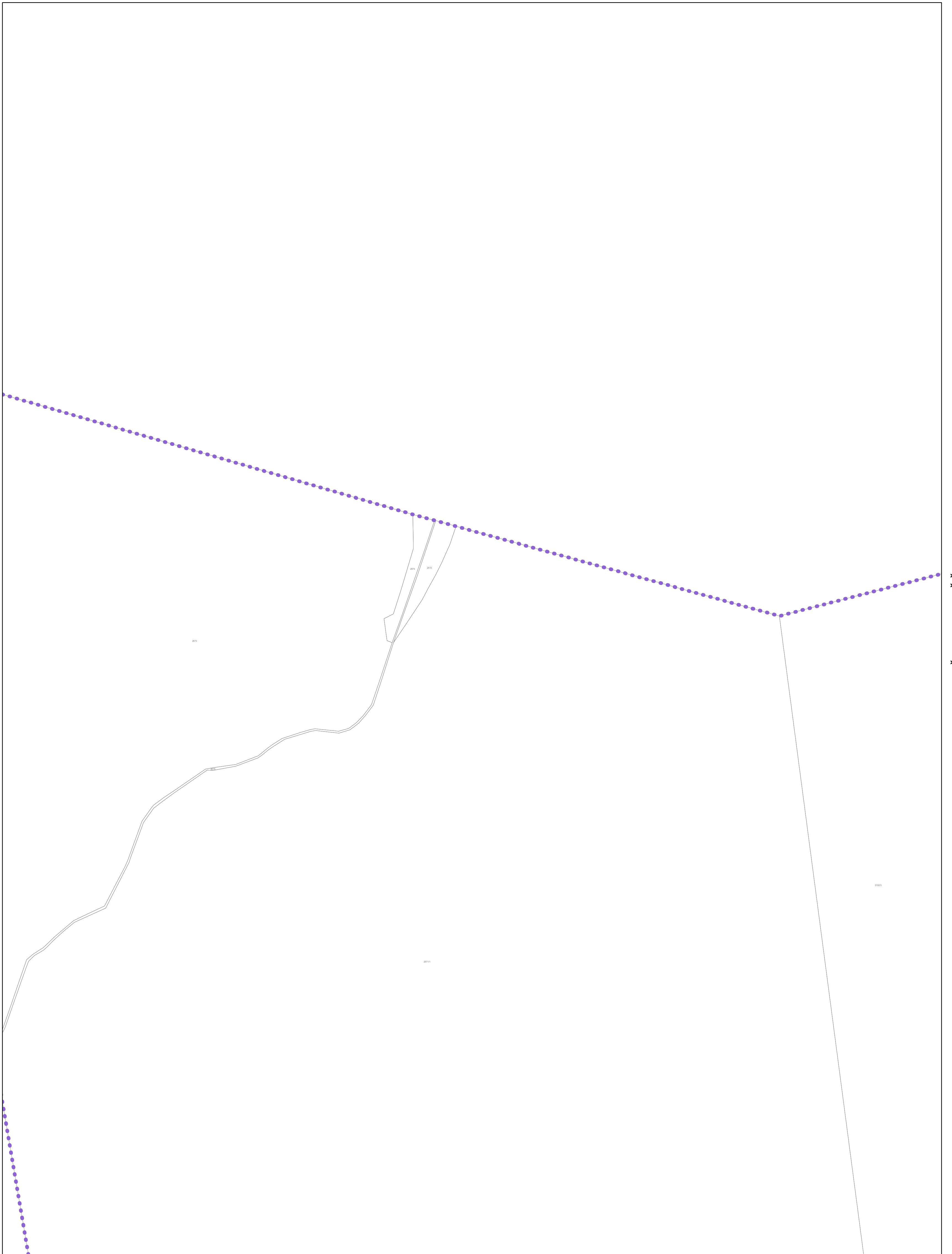
OBČINA AJDOVŠČINA B2329

0 55 110 220 330 440 550 m

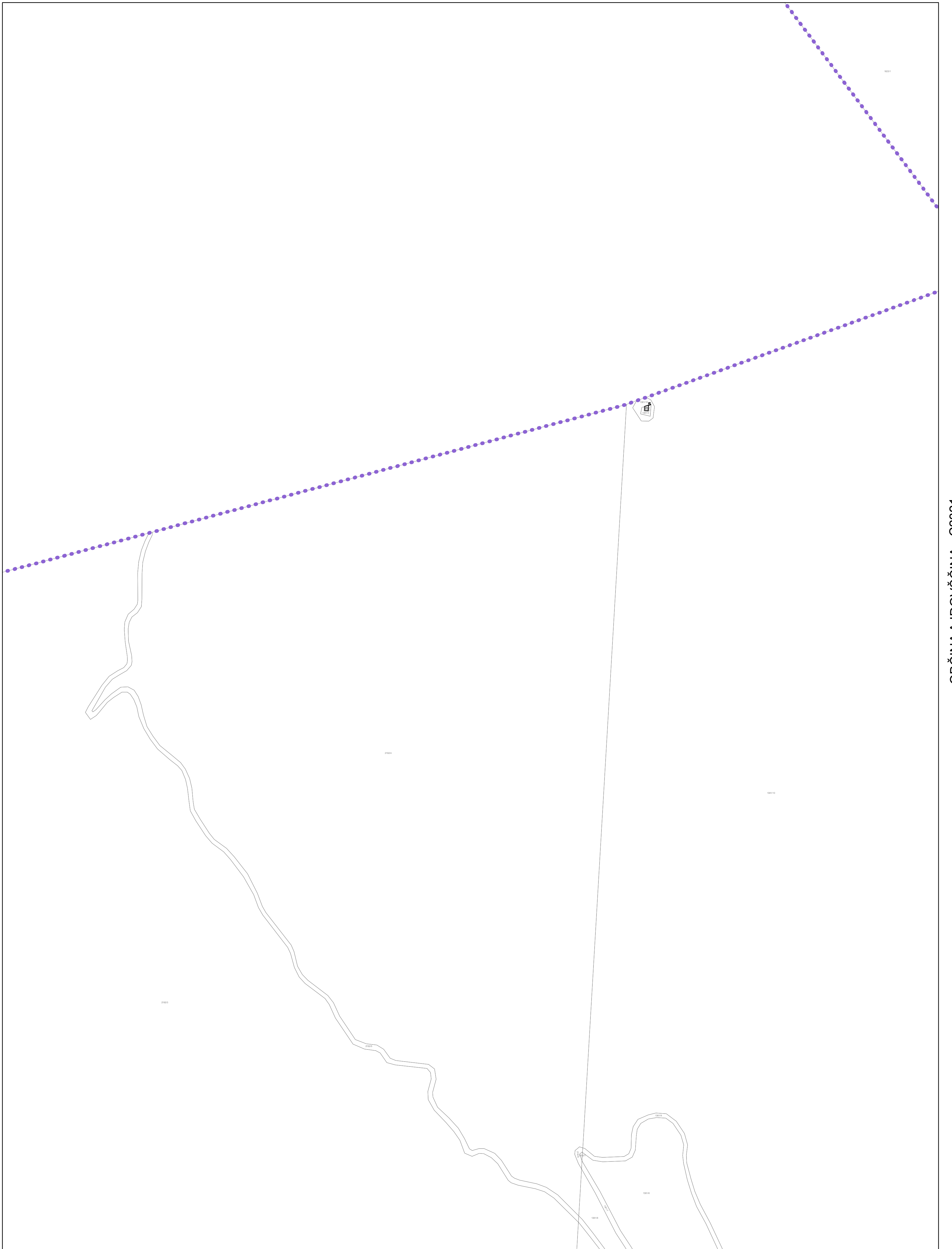
Vir: veljavni prostorski plan Občine Ajdovščina (Ur. glasilo 7-97, ULRS 96-2004),
ZVKD Nova Gorica, GURS.

M = 1:5.000

3a - 03



OBČINA AJDOVŠČINA B2330



0 55 110 220 330 440 550 m

Vir: veljavni prostorski plan Občine Ajdovščina (Ur. glasilo 7-97, ULRS 96-2004), ZVKD Nova Gorica, GURS.

M = 1:5.000

3a - 05



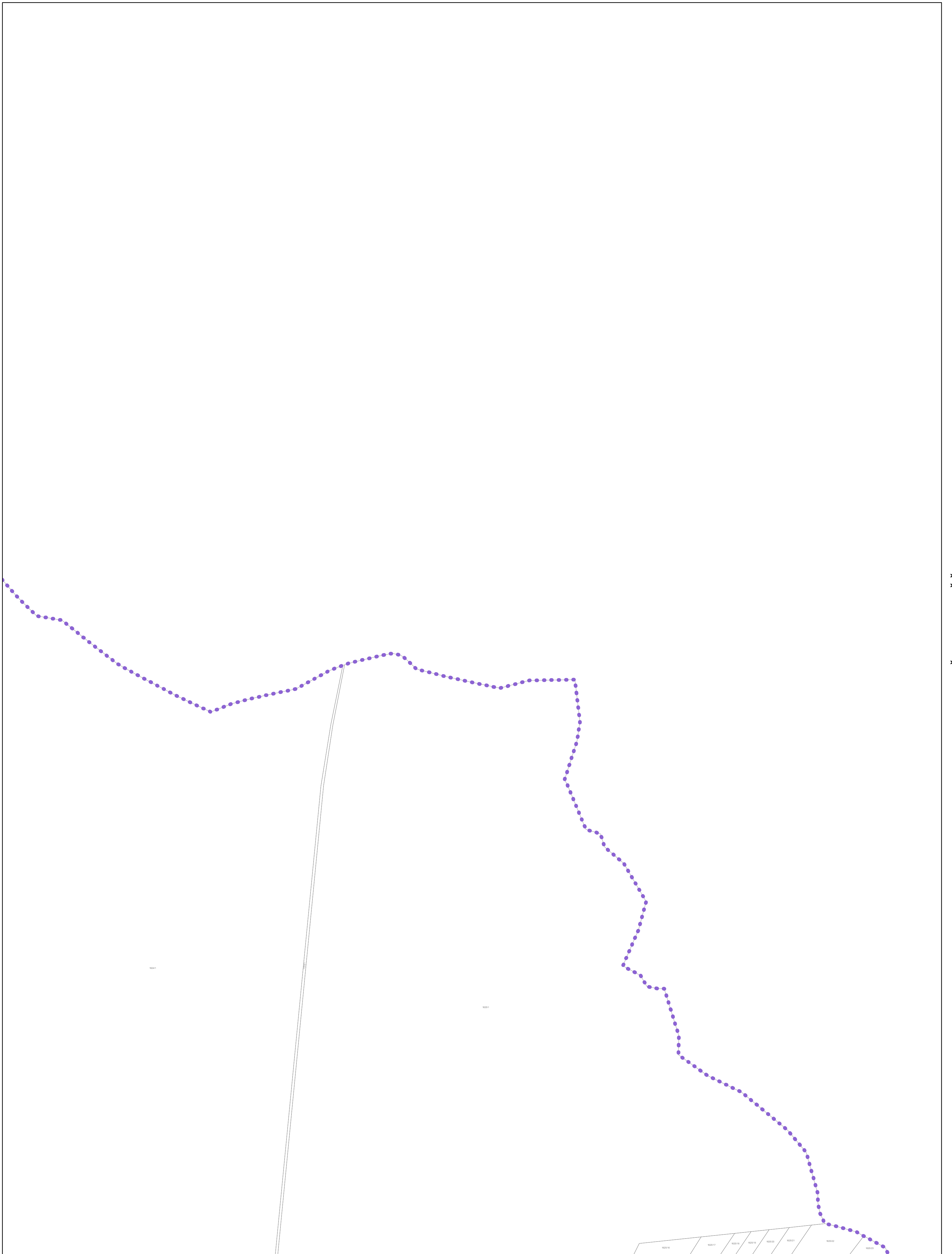
OBČINA AJDOVŠČINA C2322

0 55 110 220 330 440 550 m

Vir: veljavni prostorski plan Občine Ajdovščina (Ur. glasilo 7-97, ULRS 96-2004),
ZVKD Nova Gorica, GURS.

M = 1:5.000

3a - 06

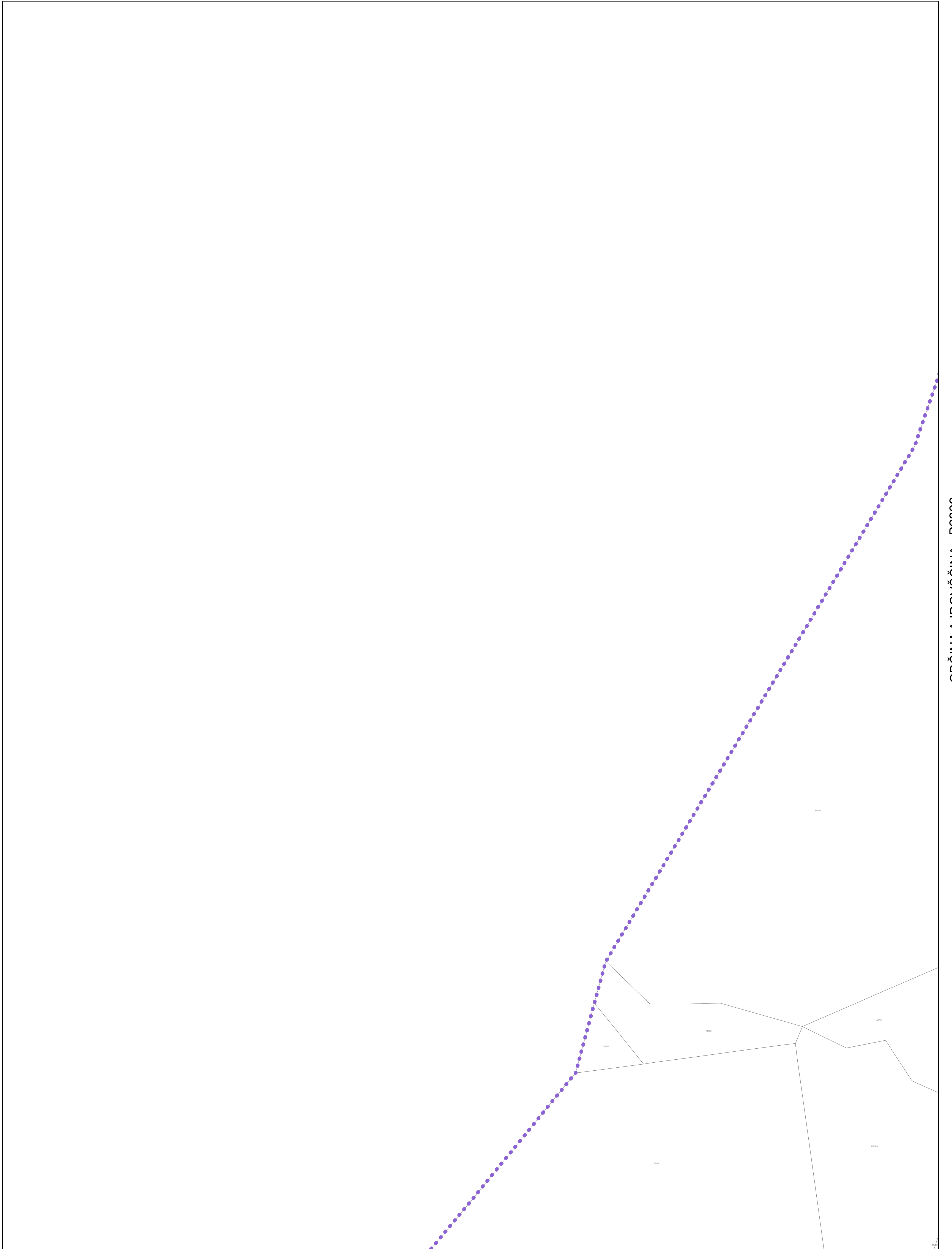


0 55 110 220 330 440 550 m

Vir: veljavni prostorski plan Občine Ajdovščina (Ur. glasilo 7-97, ULRS 96-2004), ZVKD Nova Gorica, GURS.

M = 1:5.000

3a - 07



OBČINA AJDOVŠČINA B2339

0 55 110 220 330 440 550 m

Vir: veljavni prostorski plan Občine Ajdovščina (Ur. glasilo 7-97, ULRS 96-2004),
ZVKD Nova Gorica, GURS.

M = 1:5.000

3a - 08




0 55 110 220 330 440 550 m

Vir: veljavni prostorski plan Občine Ajdovščina (Ur. glasilo 7-97, ULRS 96-2004), ZVKD Nova Gorica, GURS.

M = 1:5.000

3a - 09



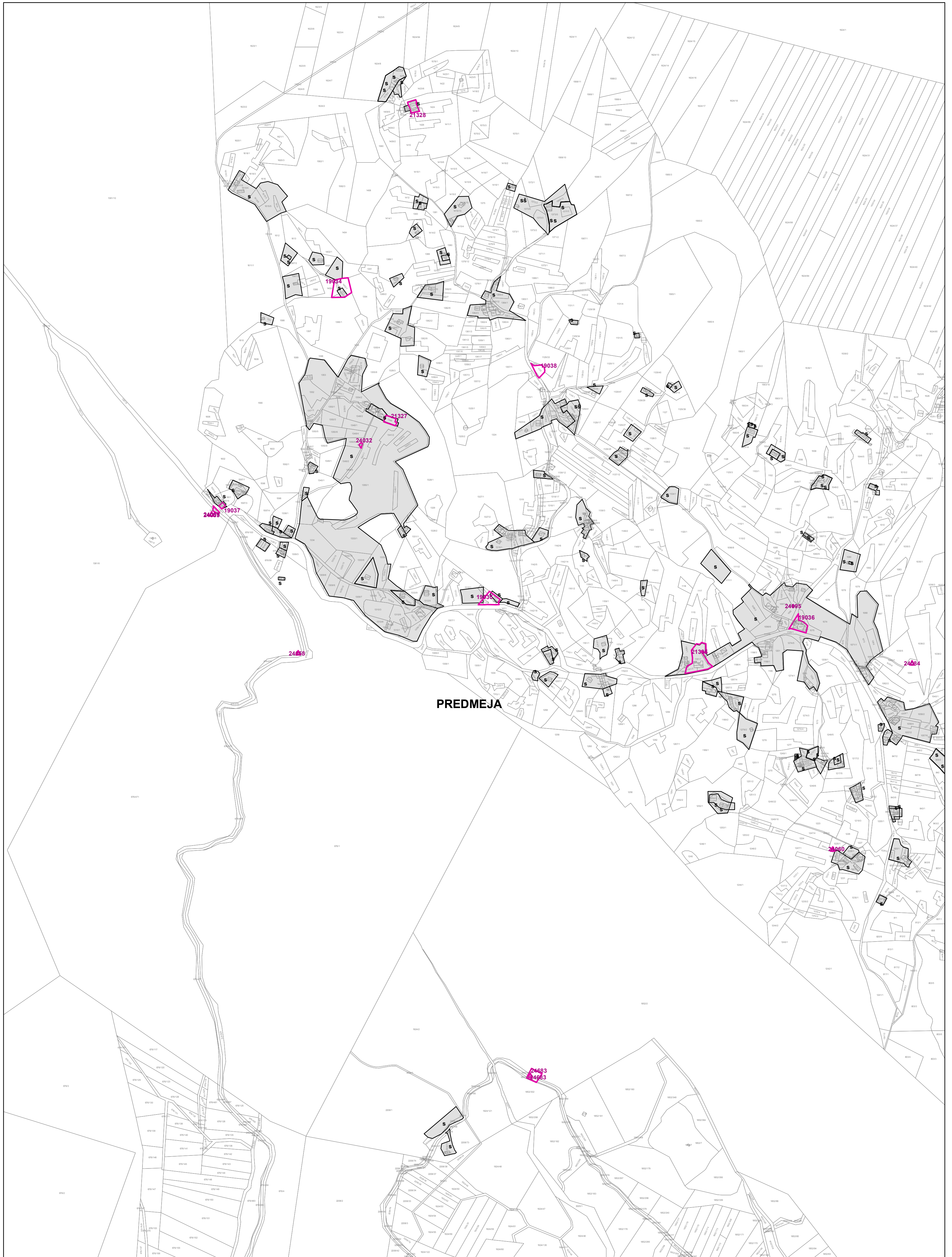
0 55 110 220 330 440 550 m

Vir: veljavni prostorski plan Občine Ajdovščina (Ur. glasilo 7-97, ULRS 96-2004),
ZVKD Nova Gorica, GURS.

M = 1:5.000

3a - 10

OBČINA AJDOVŠČINA C2331



OBČINA AJDOVŠČINA C2332

0 55 110 220 330 440 550 m

Vir: veljavni prostorski plan Občine Ajdovščina (Ur. glasilo 7-97, ULRS 96-2004), ZVKD Nova Gorica, GURS.

M = 1:5.000

3a - 11

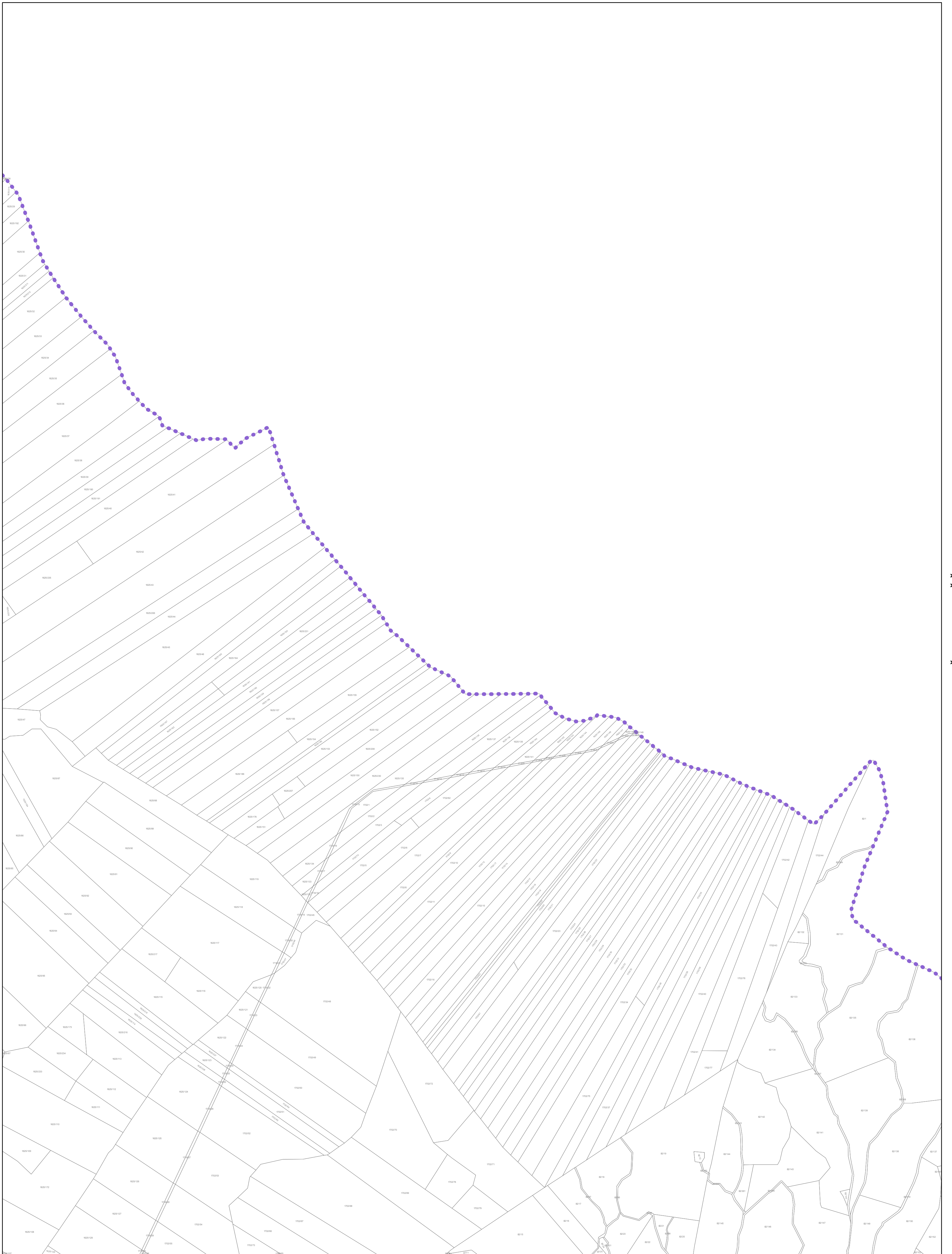


0 55 110 220 330 440 550 m

Vir: veljavni prostorski plan Občine Ajdovščina (Ur. glasilo 7-97, ULRS 96-2004), ZVKD Nova Gorica, GURS.

M = 1:5.000

3a - 12




0 55 110 220 330 440 550 m

Vir: veljavni prostorski plan Občine Ajdovščina (Ur. glasilo 7-97, ULRS 96-2004), ZVKD Nova Gorica, GURS.

M = 1:5.000

3a - 13




0 55 110 220 330 440 550 m

Vir: veljavni prostorski plan Občine Ajdovščina (Ur. glasilo 7-97, ULRS 96-2004),
ZVKD Nova Gorica, GURS.

M = 1:5.000

3a - 14

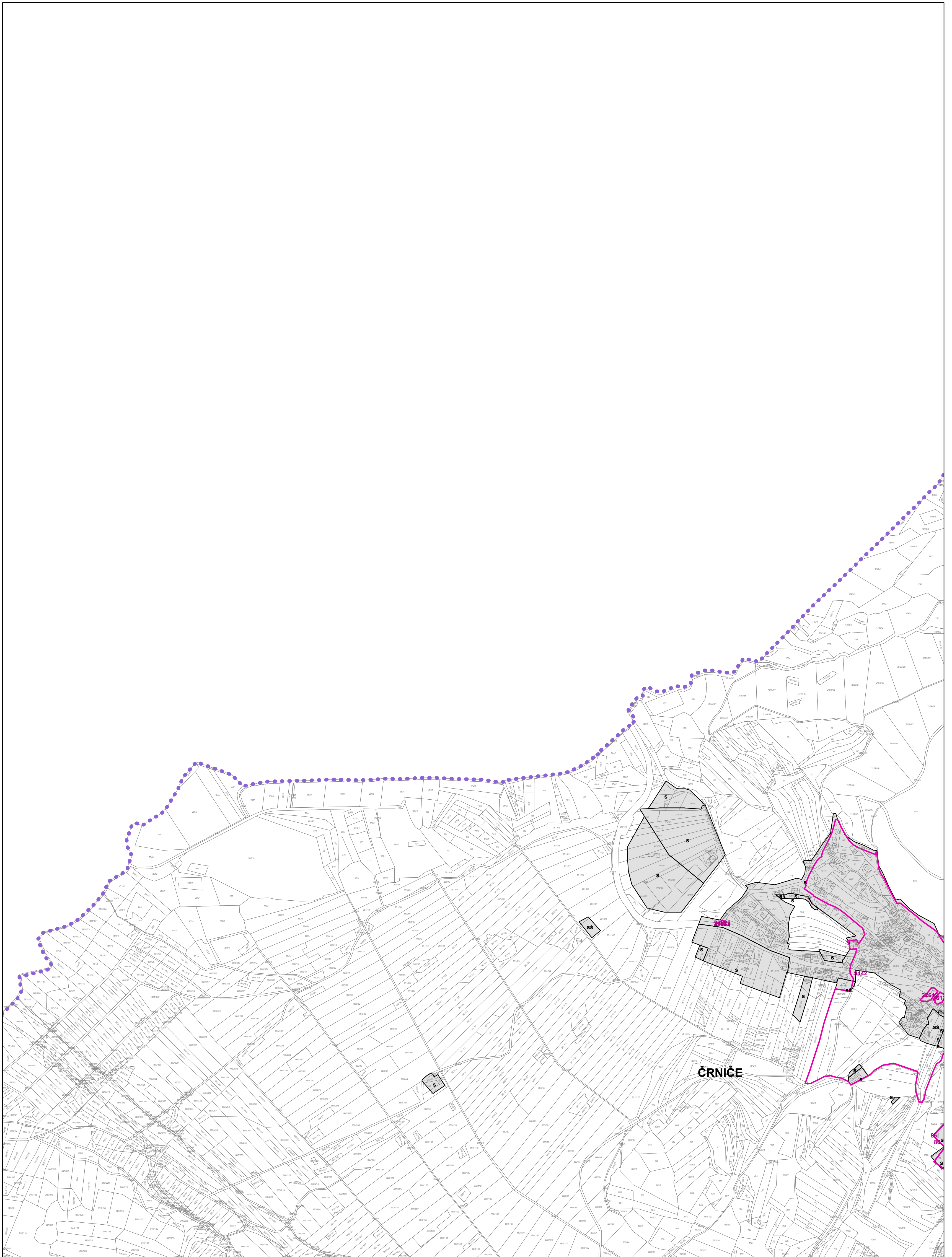


0 55 110 220 330 440 550 m

Vir: veljavni prostorski plan Občine Ajdovščina (Ur. glasilo 7-97, ULRS 96-2004), ZVKD Nova Gorica, GURS.

M = 1:5.000

3a - 15



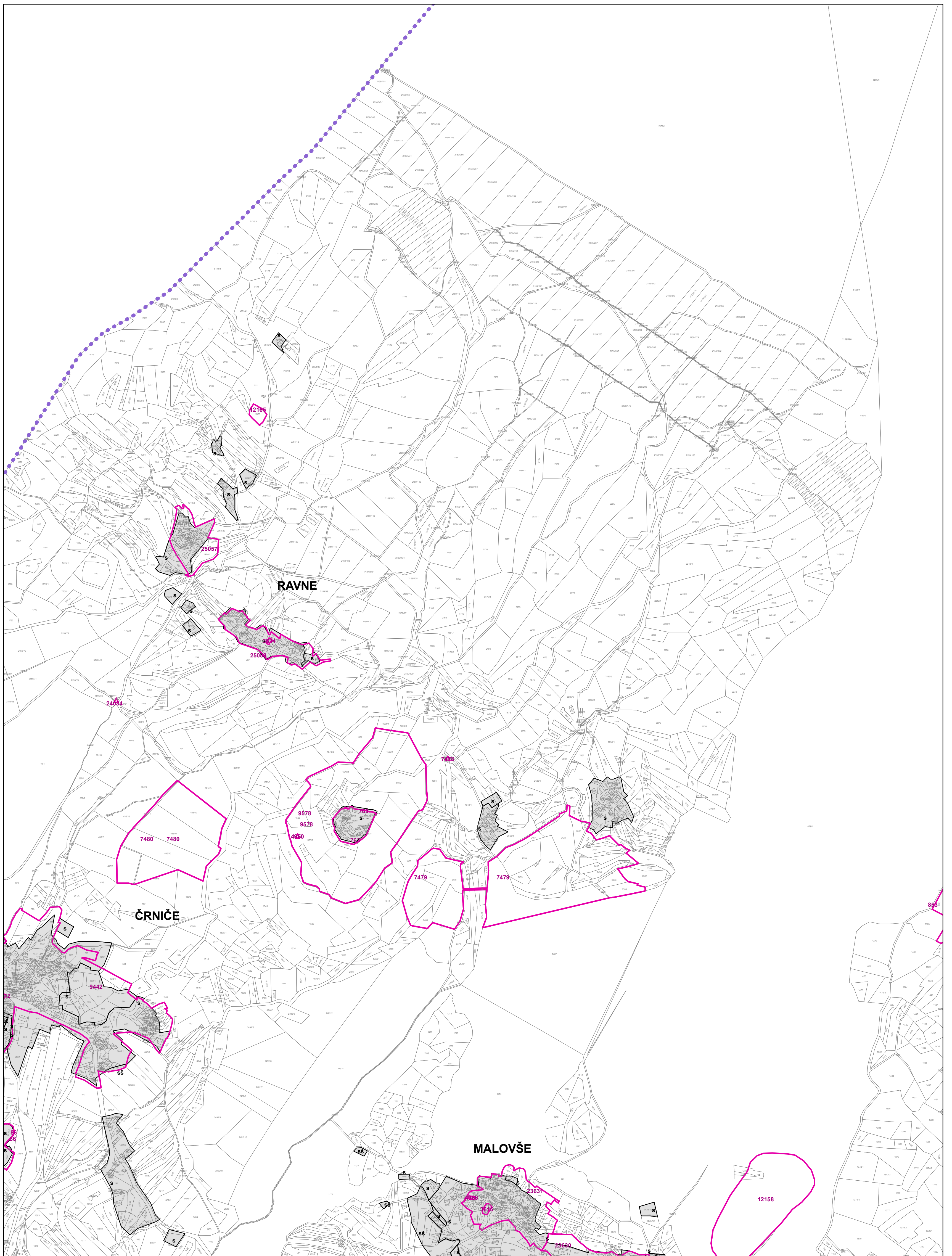
OBČINA AJDOVŠČINA B2348

0 55 110 220 330 440 550 m

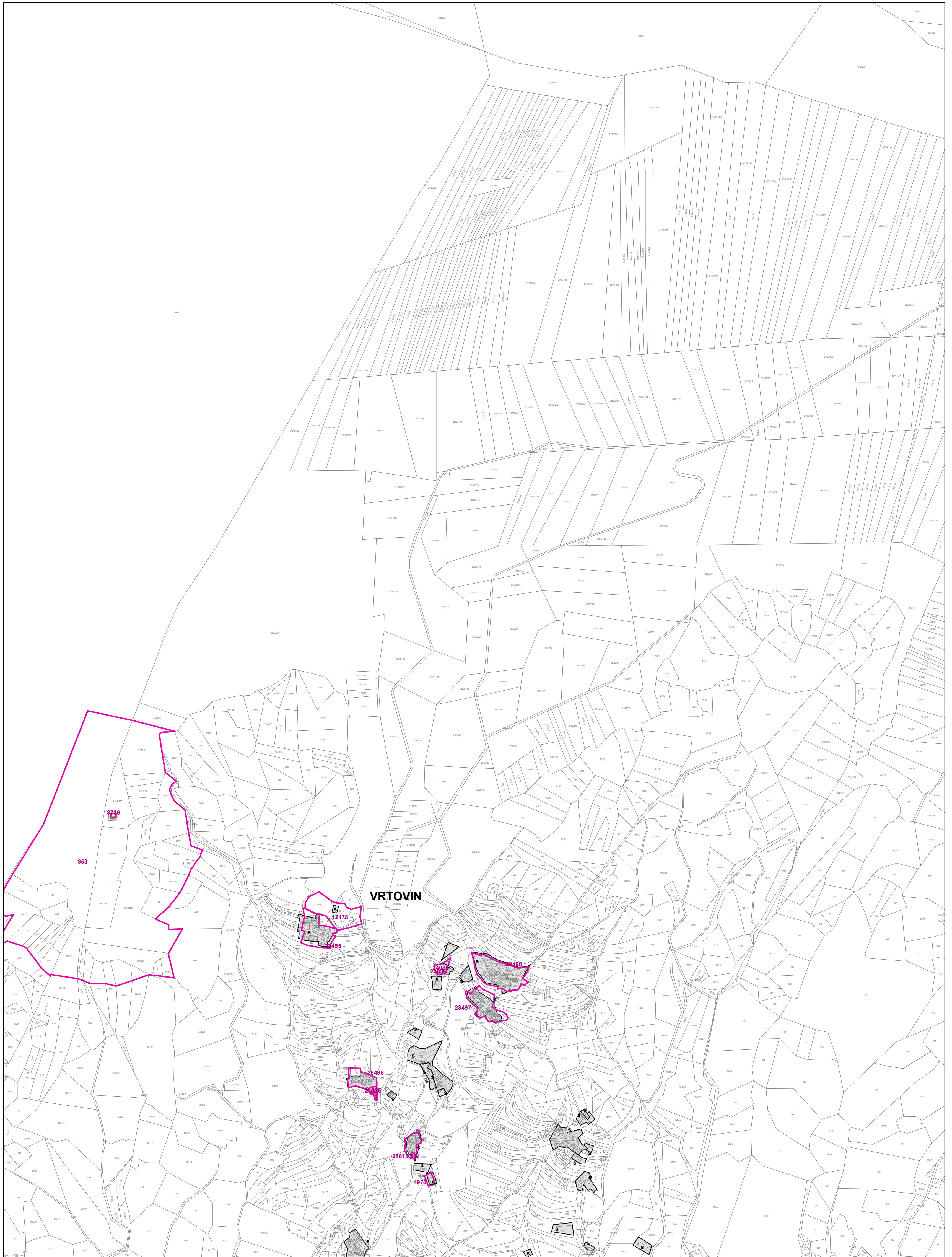
Vir: veljavni prostorski plan Občine Ajdovščina (Ur. glasilo 7-97, ULRS 96-2004), ZVKD Nova Gorica, GURS.

M = 1:5.000

3a - 16



OBČINA AJDOVŠČINA B2349



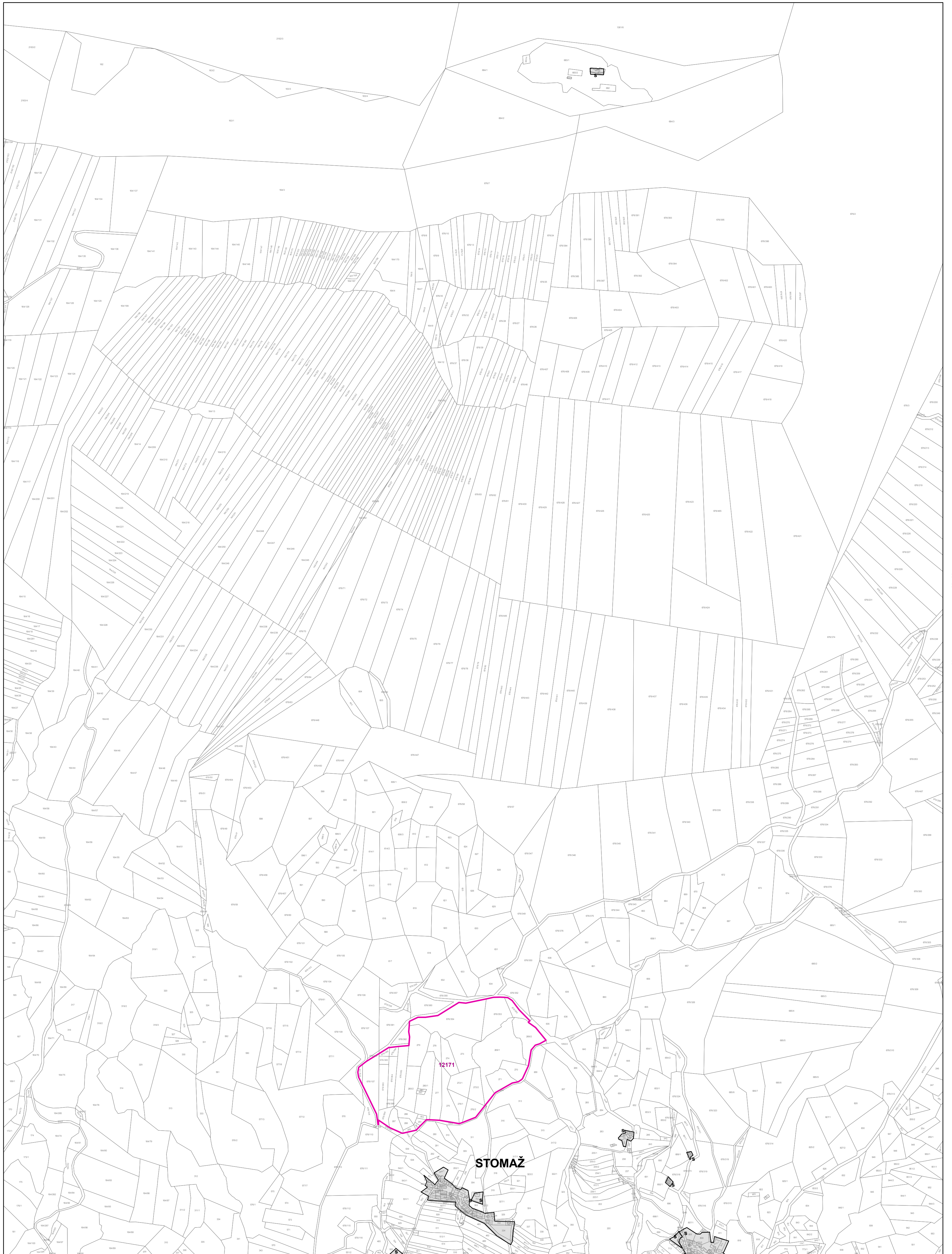
OBČINA AJDOVŠČINA B2350

0 55 110 220 330 440 550 m

Vir: veljavni prostorski plan Občine Ajdovščina (Ur. glasilo 7-97, ULRS 96-2004), ZVKD Nova Gorica, GURS.

M = 1:5.000

3a - 18



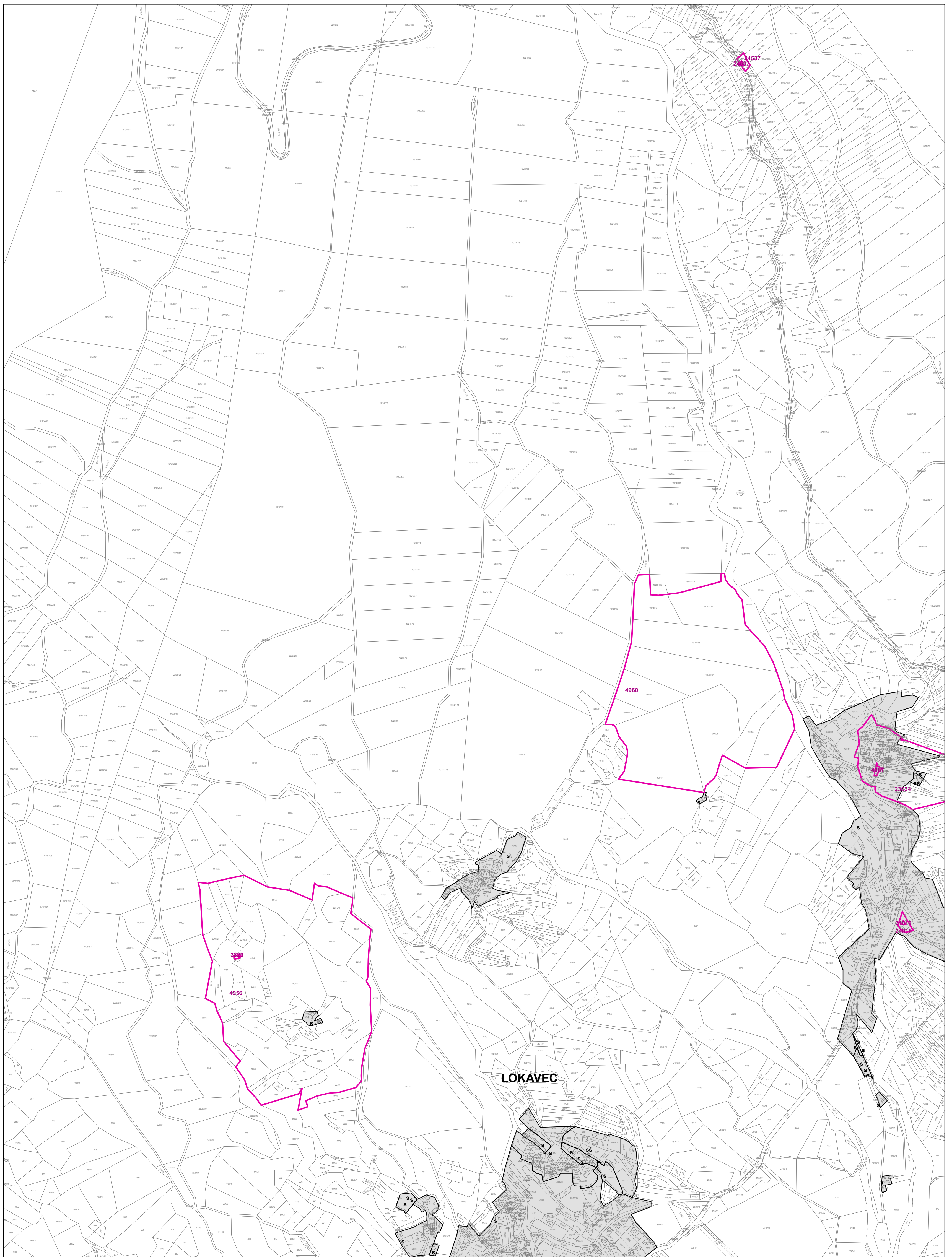
OBČINA AJDOVŠČINA C2341

0 55 110 220 330 440 550 m

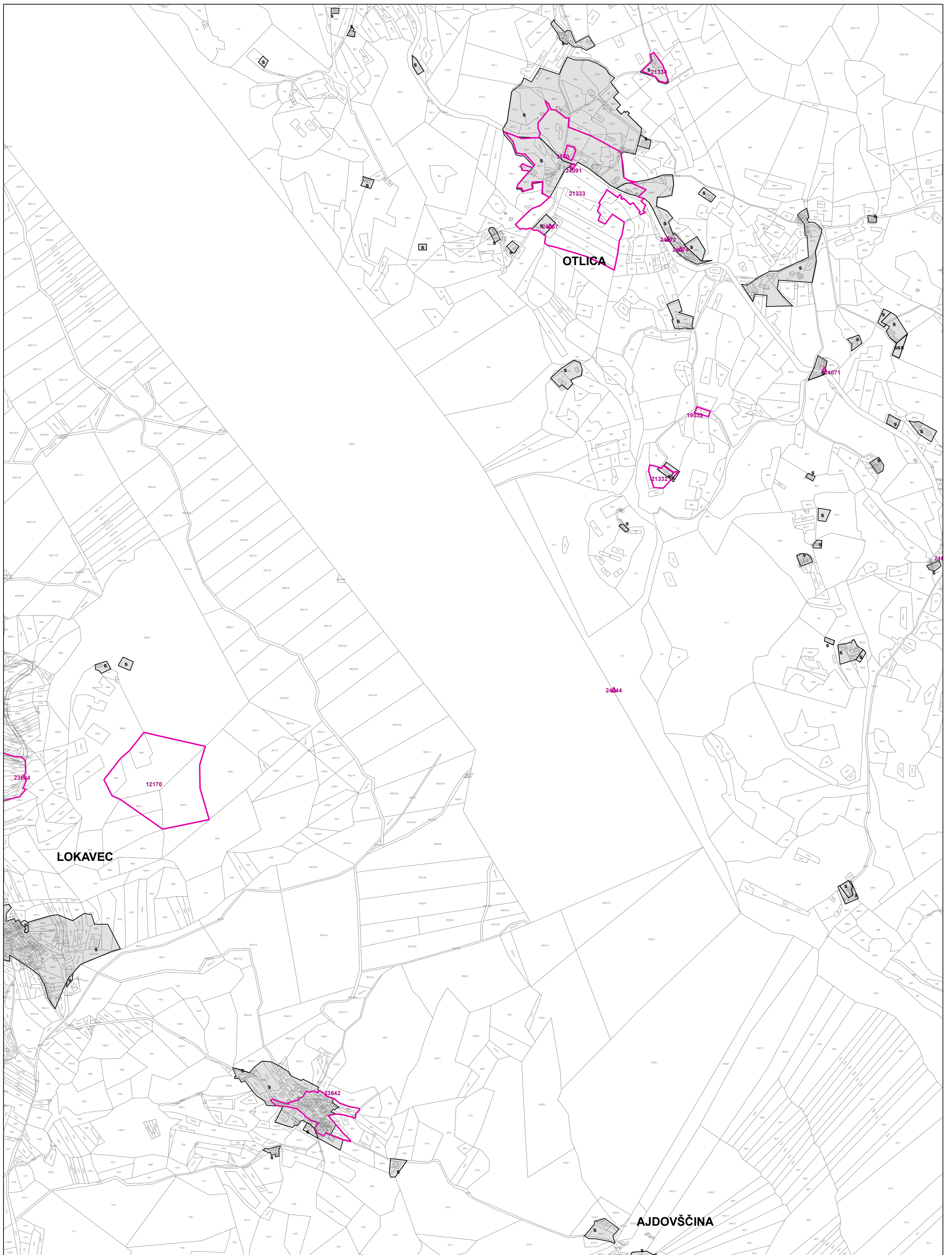
Vir: veljavni prostorski plan Občine Ajdovščina (Ur. glasilo 7-97, ULRS 96-2004), ZVKD Nova Gorica, GURS.

M = 1:5.000

3a - 19



OBČINA AJDOVŠČINA C2342



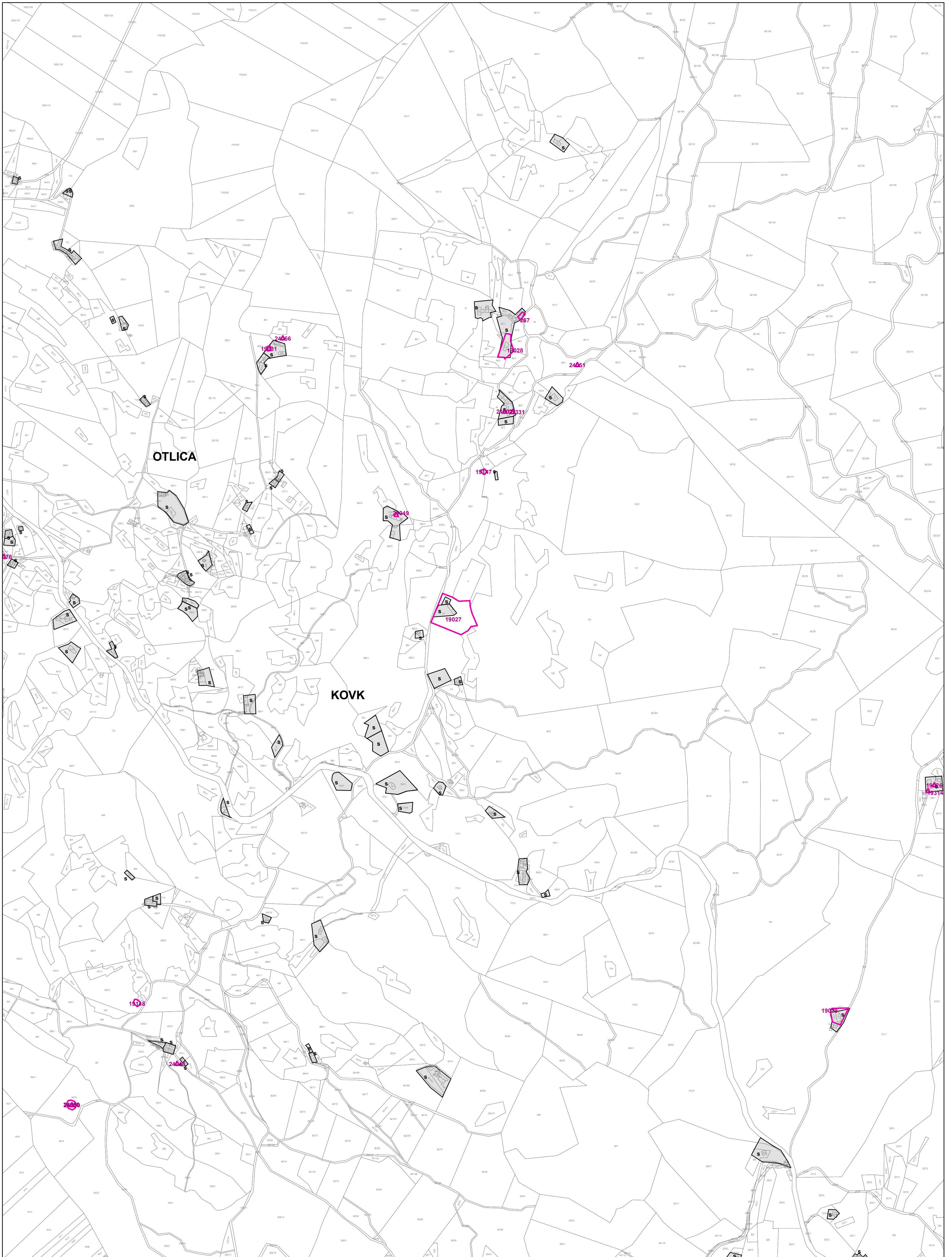
OBČINA AJDOVŠČINA C2343

0 55 110 220 330 440 550 m

Vir: veljavni prostorski plan Občine Ajdovščina (Ur. glasilo 7-97, ULRS 96-2004), ZVKD Nova Gorica, GURS.

M = 1:5.000

3a - 21

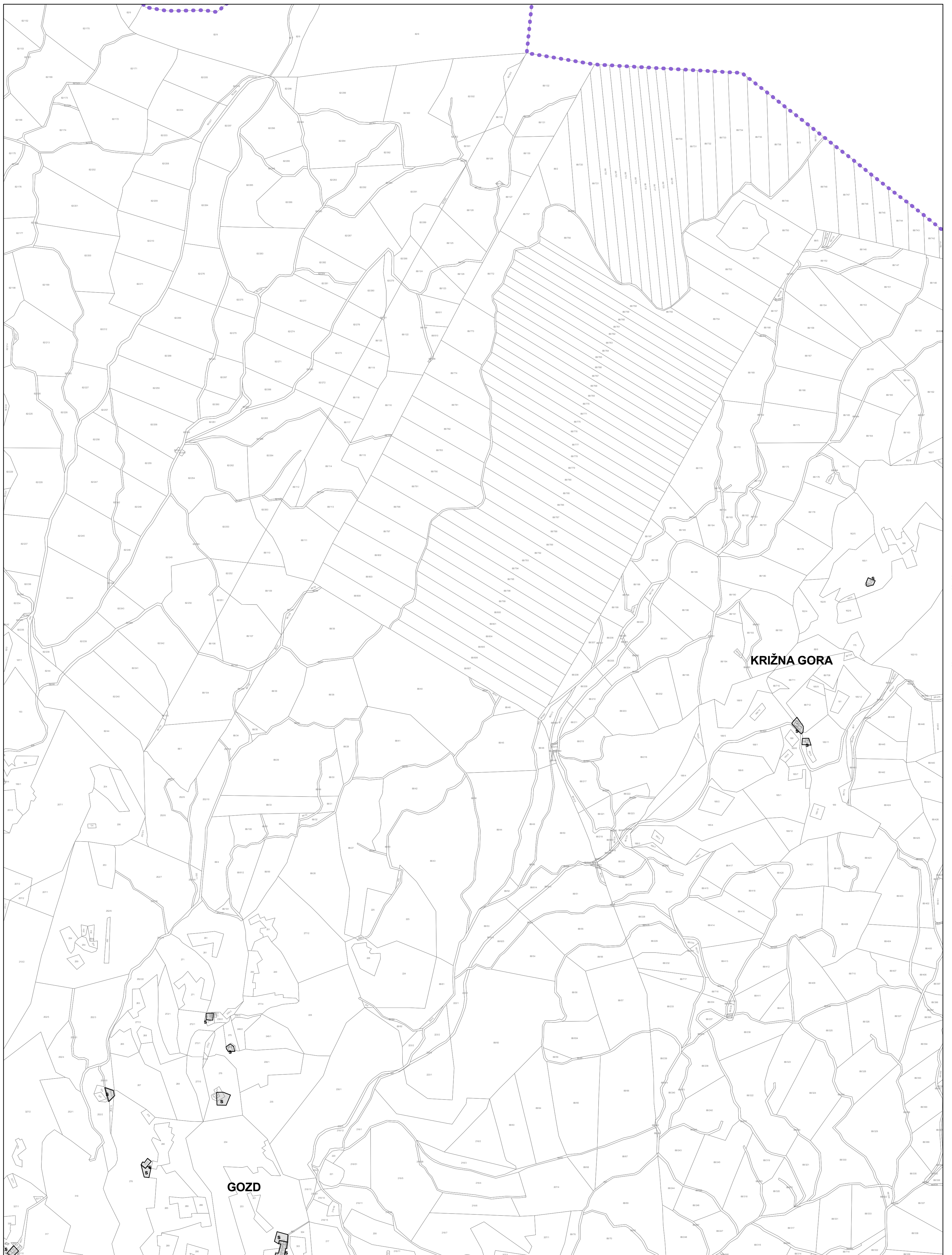


OBČINA AJDOVŠČINA C2344

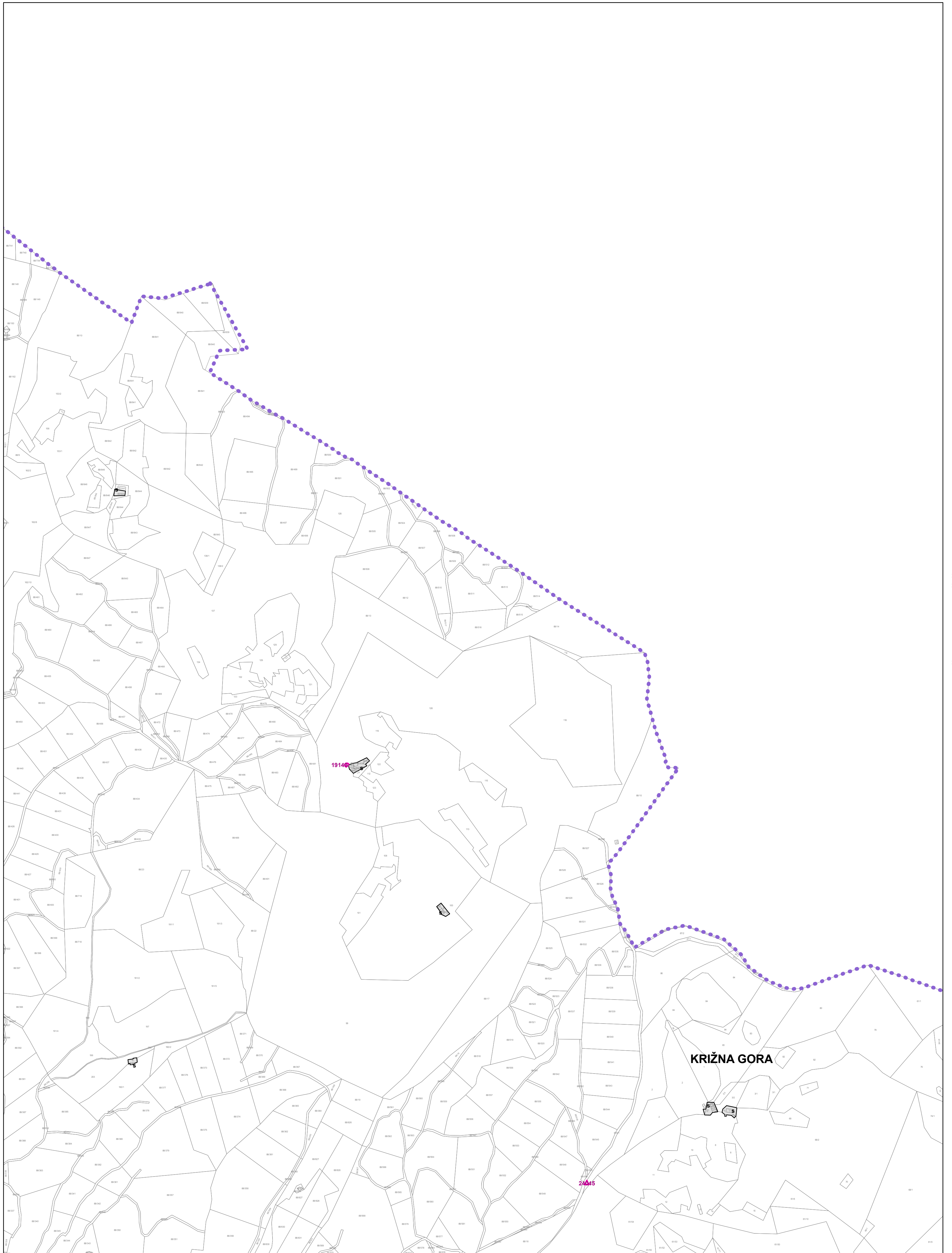
0 55 110 220 330 440 550 m

Vir: veljavni prostorski plan Občine Ajdovščina (Ur. glasilo 7-97, ULRS 96-2004), ZVKD Nova Gorica, GURS.

M = 1:5.000



OBČINA AJDOVŠČINA C2345



0 55 110 220 330 440 550 m

Vir: veljavni prostorski plan Občine Ajdovščina (Ur. glasilo 7-97, ULRS 96-2004), ZVKD Nova Gorica, GURS.

M = 1:5.000

3a - 24




0 55 110 220 330 440 550 m

Vir: veljavni prostorski plan Občine Ajdovščina (Ur. glasilo 7-97, ULRS 96-2004), ZVKD Nova Gorica, GURS.

M = 1:5.000

3a - 25

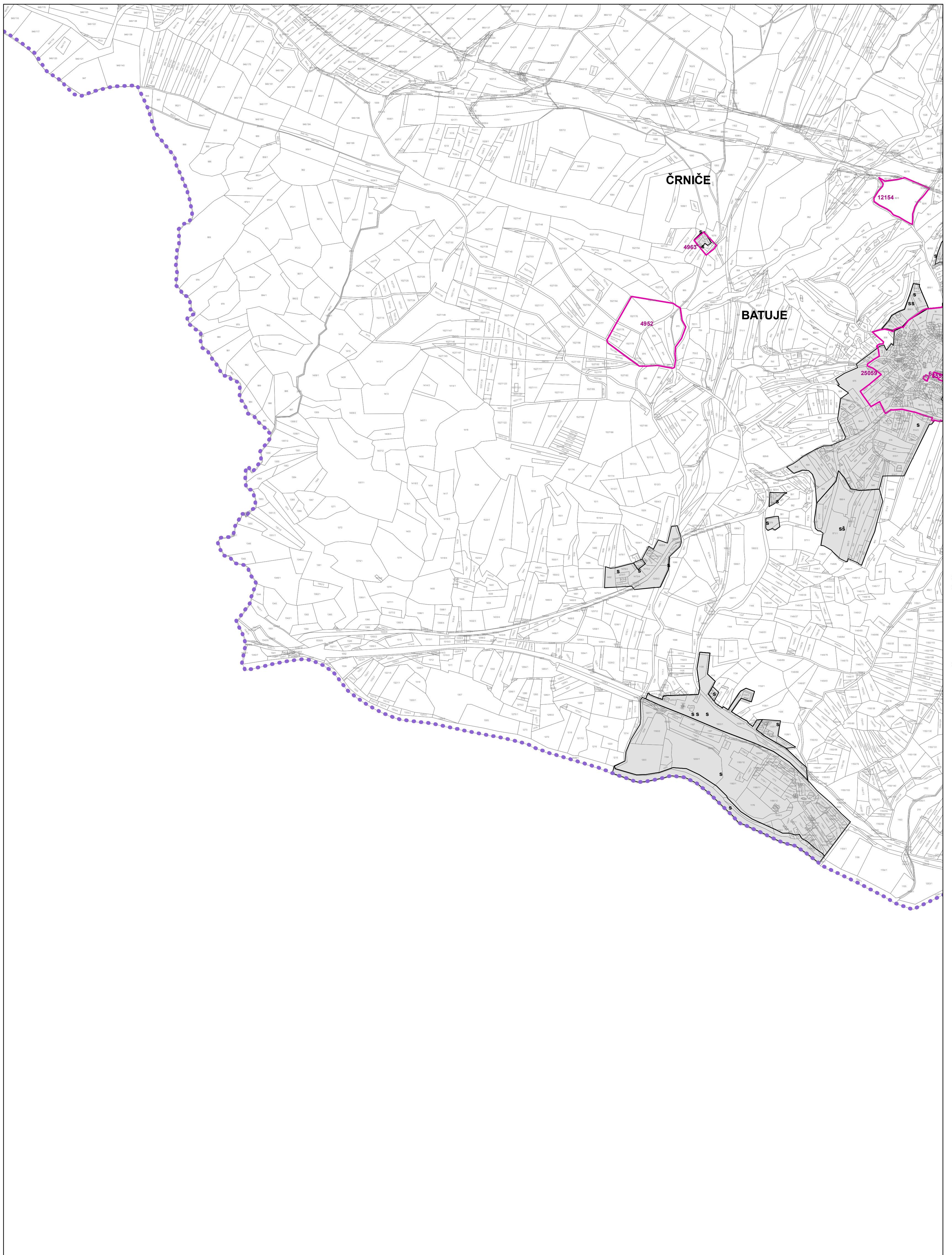


0 55 110 220 330 440 550 m

Vir: veljavni prostorski plan Občine Ajdovščina (Ur. glasilo 7-97, ULRS 96-2004),
ZVKD Nova Gorica, GURS.

M = 1:5.000

3a - 26



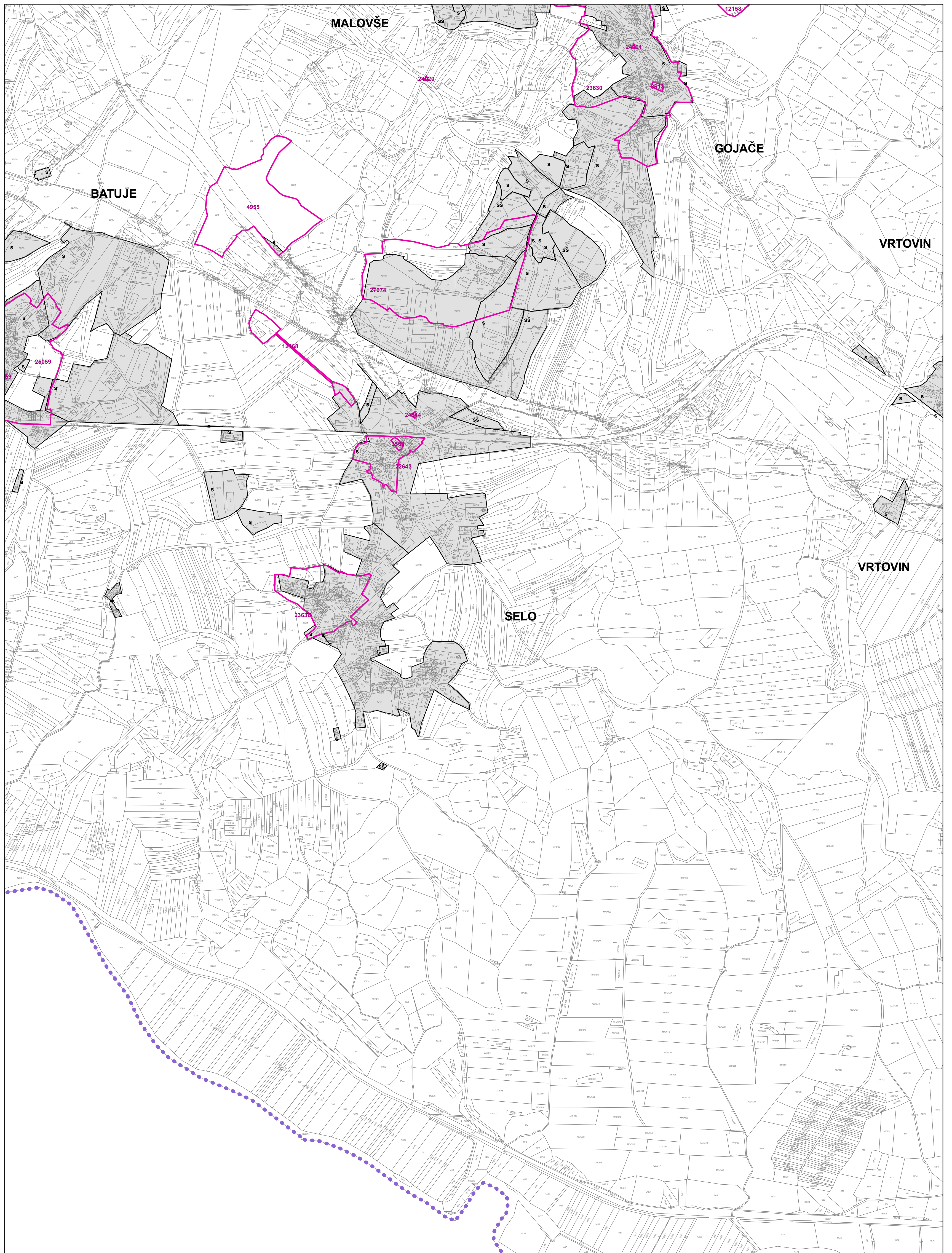
OBČINA AJDOVŠČINA B2208

0 55 110 220 330 440 550 m

Vir: veljavni prostorski plan Občine Ajdovščina (Ur. glasilo 7-97, ULRS 96-2004), ZVKD Nova Gorica, GURS.

M = 1:5.000

3a - 27



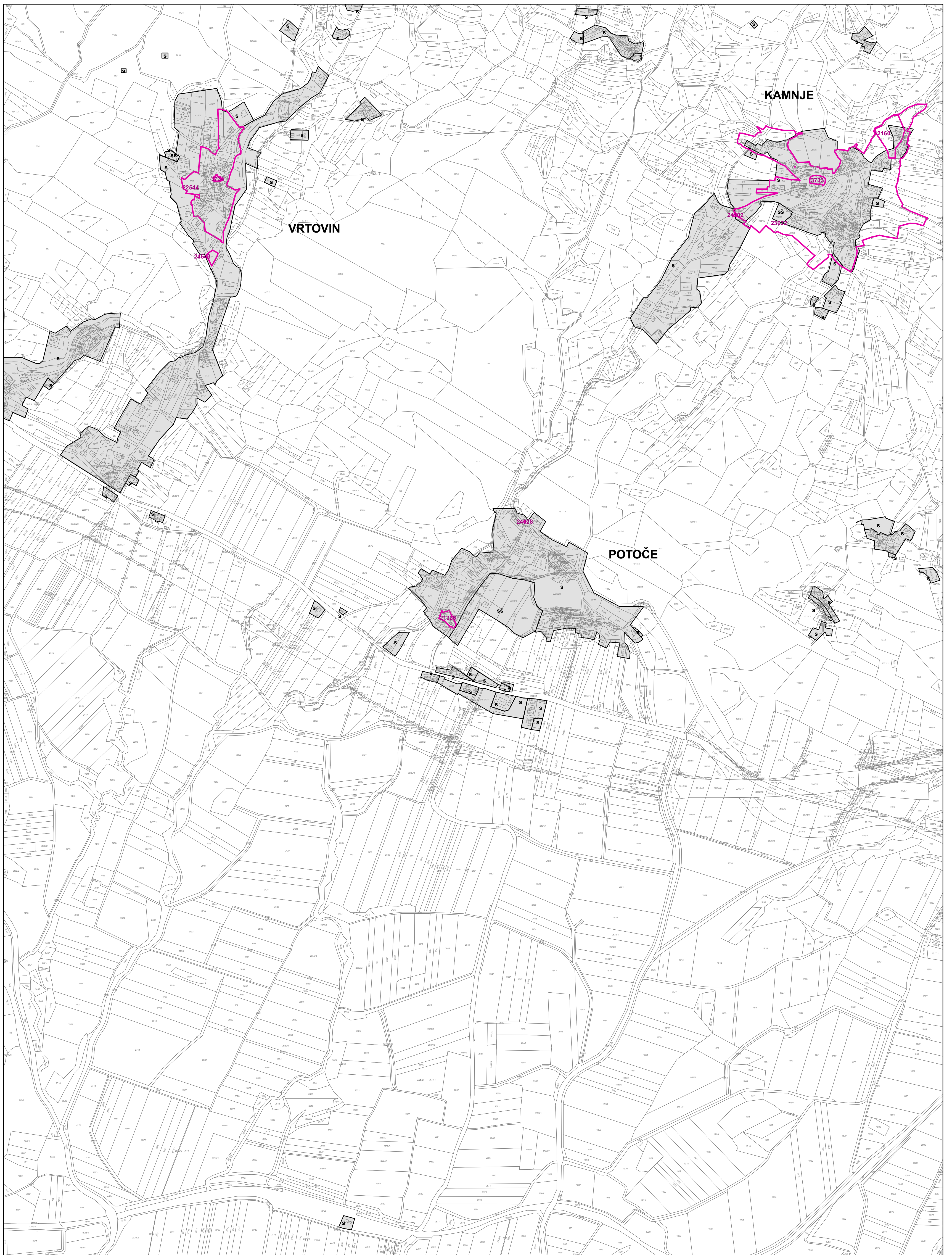
OBČINA AJDOVŠČINA B2209

0 55 110 220 330 440 550 m

Vir: veljavni prostorski plan Občine Ajdovščina (Ur. glasilo 7-97, ULRS 96-2004), ZVKD Nova Gorica, GURS.

M = 1:5.000

3a - 28



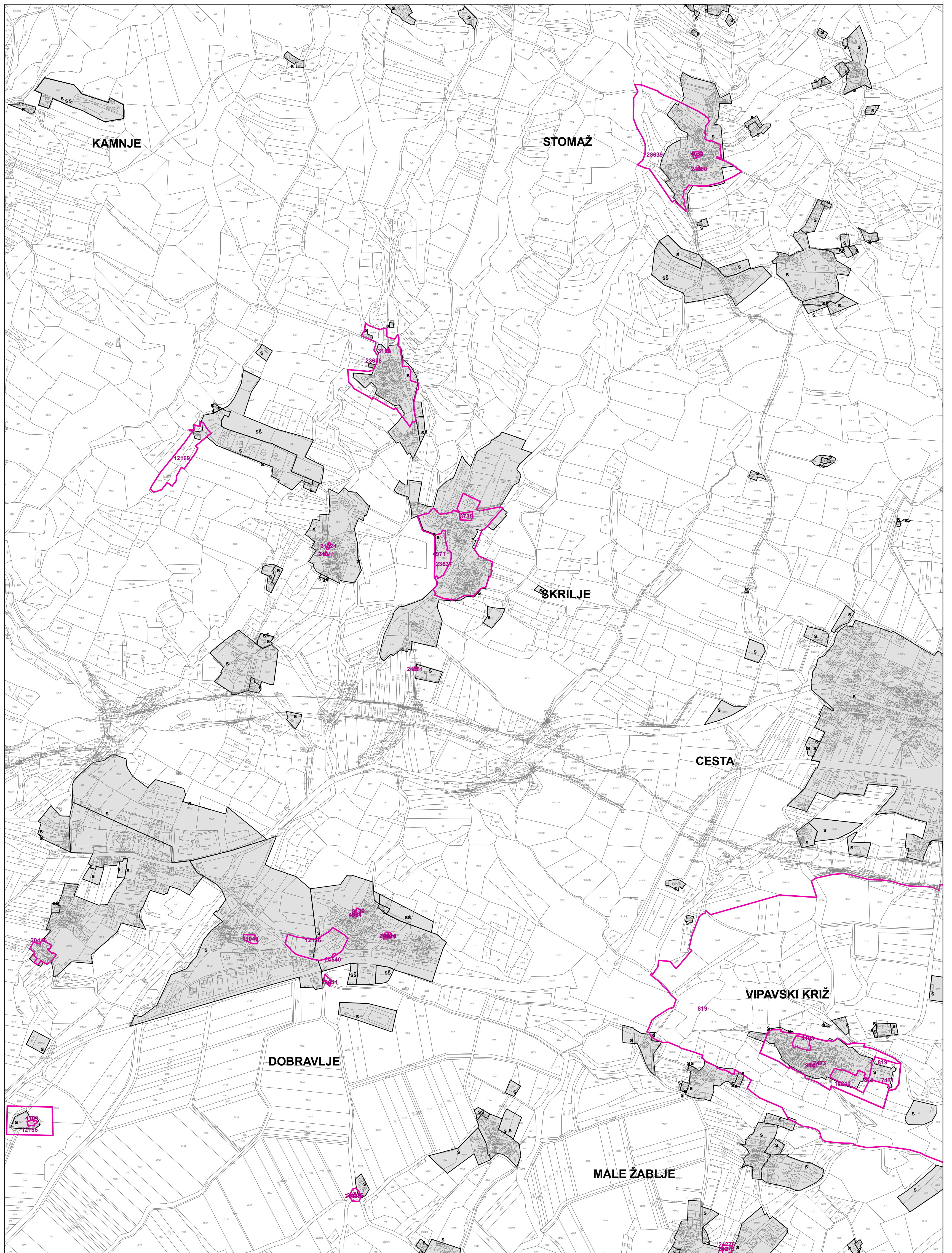
OBČINA AJDOVŠČINA B2210

0 55 110 220 330 440 550 m

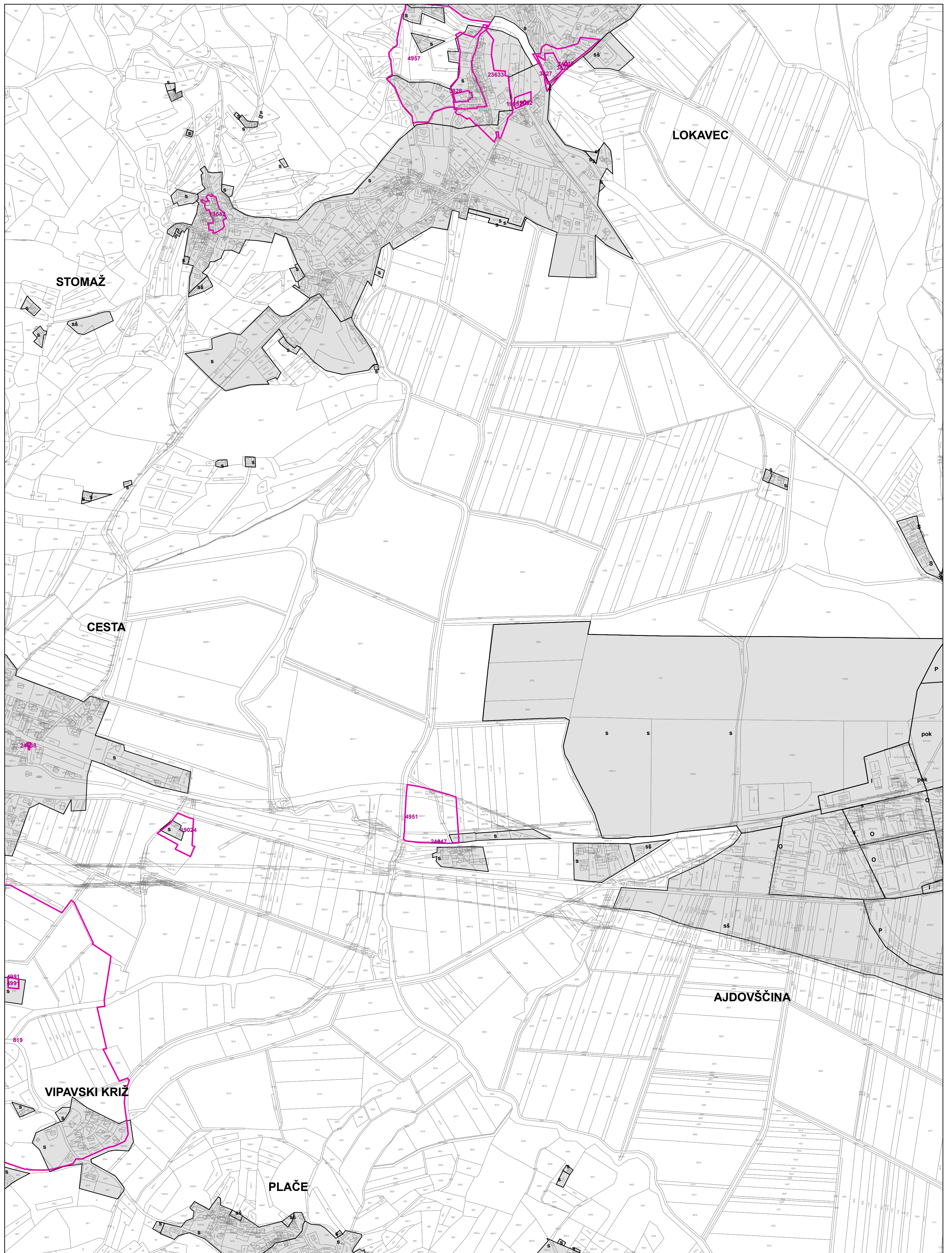
Vir: veljavni prostorski plan Občine Ajdovščina (Ur. glasilo 7-97, ULRS 96-2004), ZVKD Nova Gorica, GURS.

M = 1:5.000

3a - 29



OBČINA AJDOVŠČINA C2201

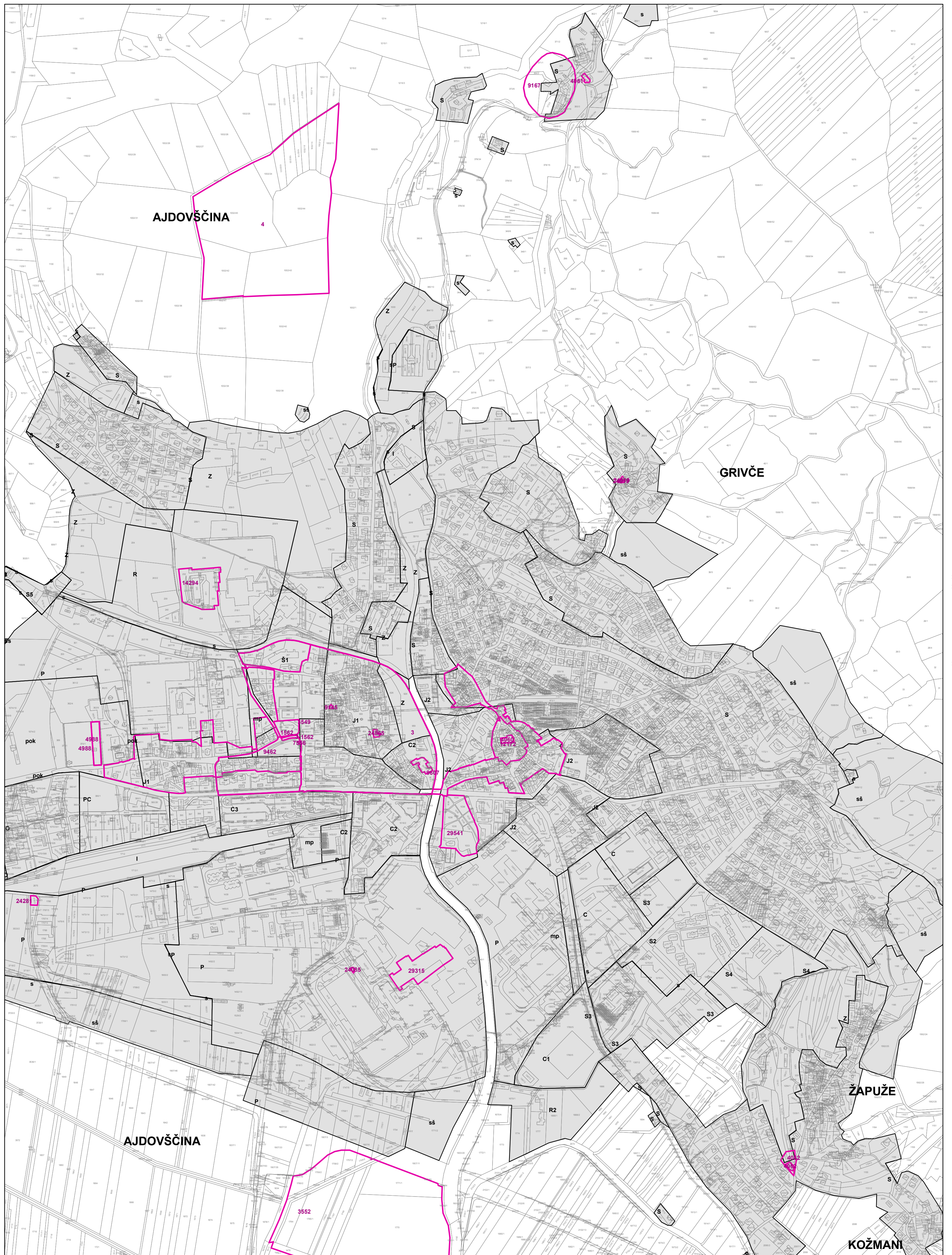


OBČINA AJDOVŠČINA C2202

0 55 110 220 330 440 550 m

Vir: veljavni prostorski plan Občine Ajdovščina (Ur. glasilo 7-97, ULRS 96-2004), ZVKD Nova Gorica, GURS.

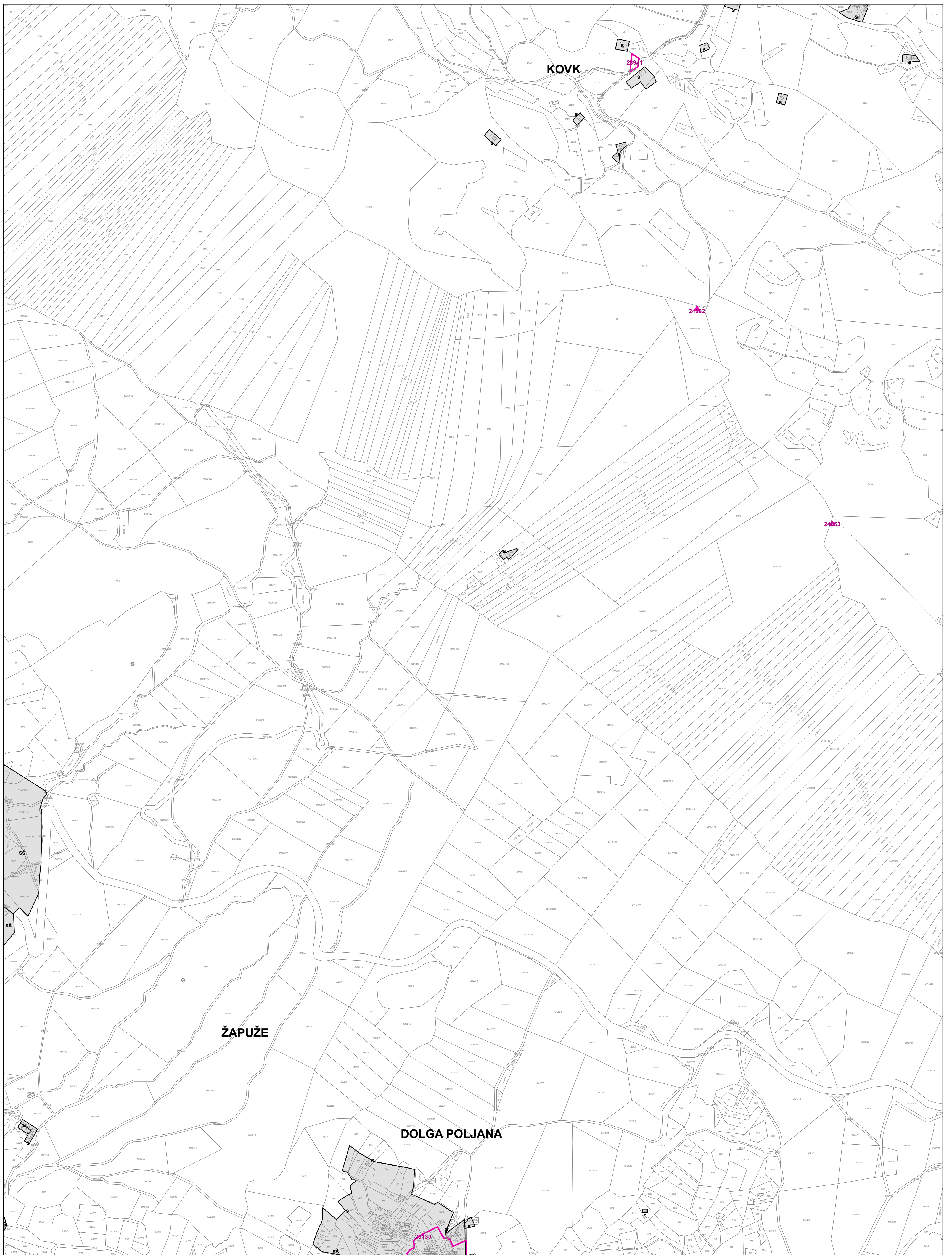
M = 1:5.000



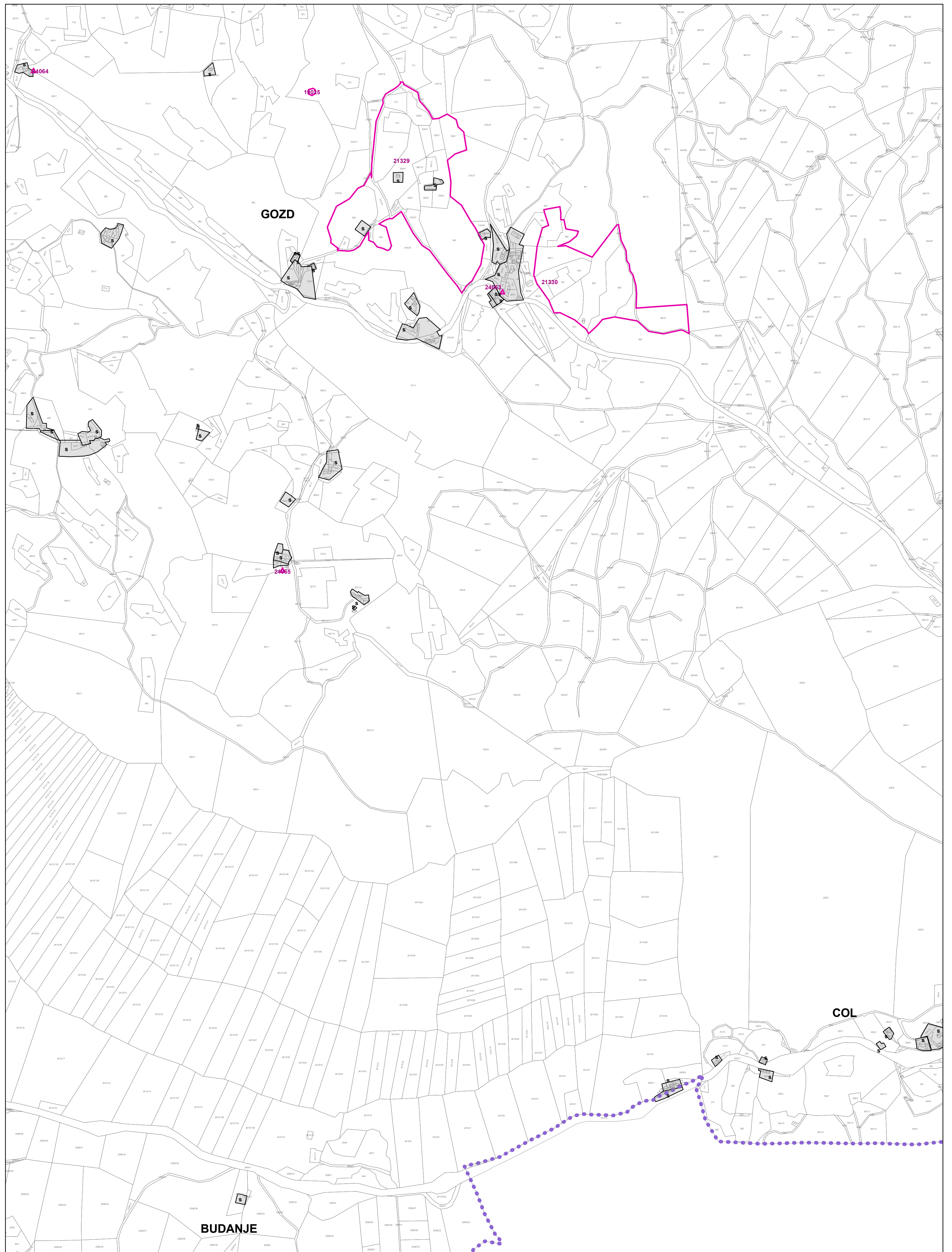
OBČINA AJDOVŠČINA C2203

Vir: veljavni prostorski plan Občine Ajdovščina (Ur. glasilo 7-97, ULRS 96-2004), ZVKD Nova Gorica, GURS.

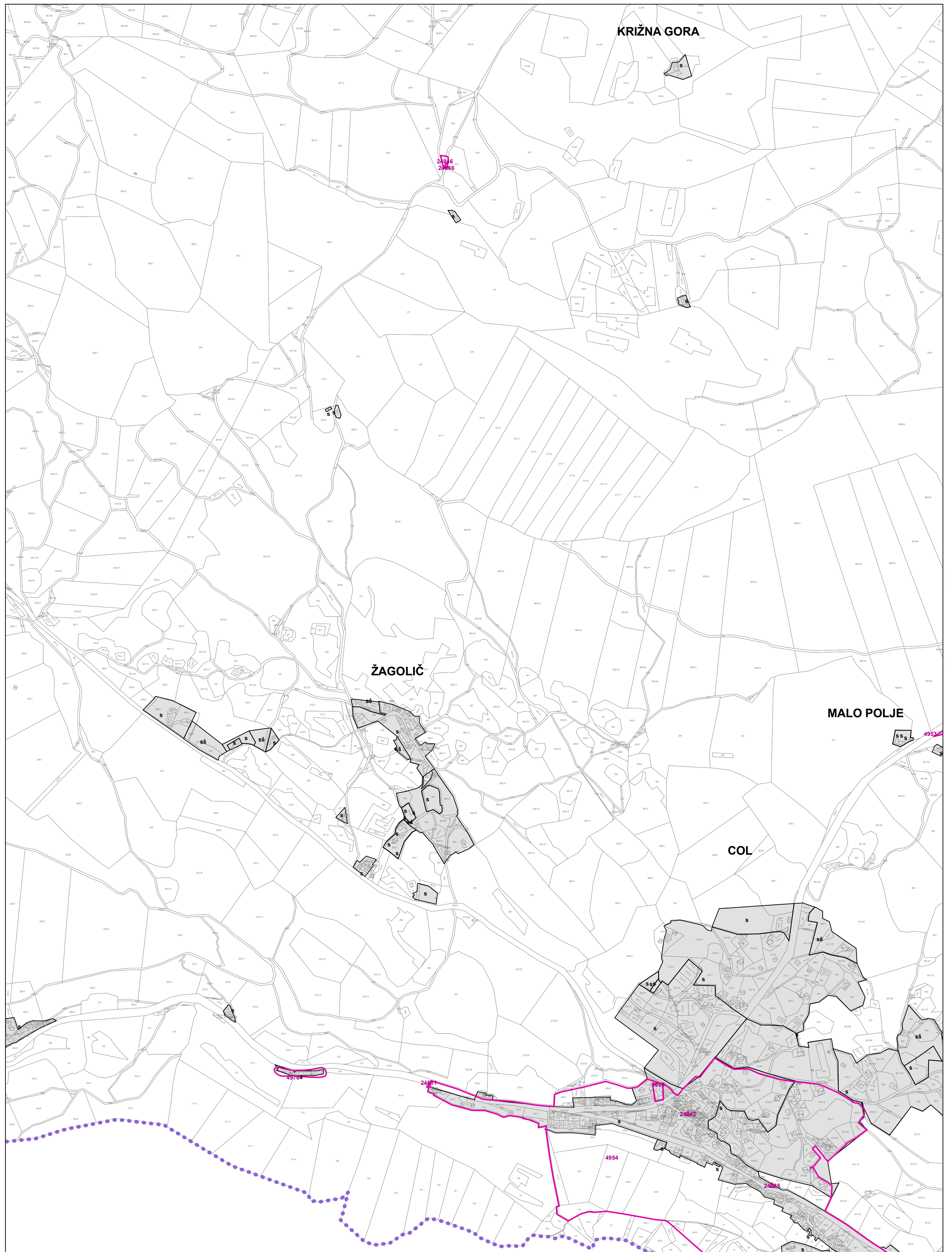
M = 1:5.000



OBČINA AJDOVŠČINA C2204



OBČINA AJDOVŠČINA C2205



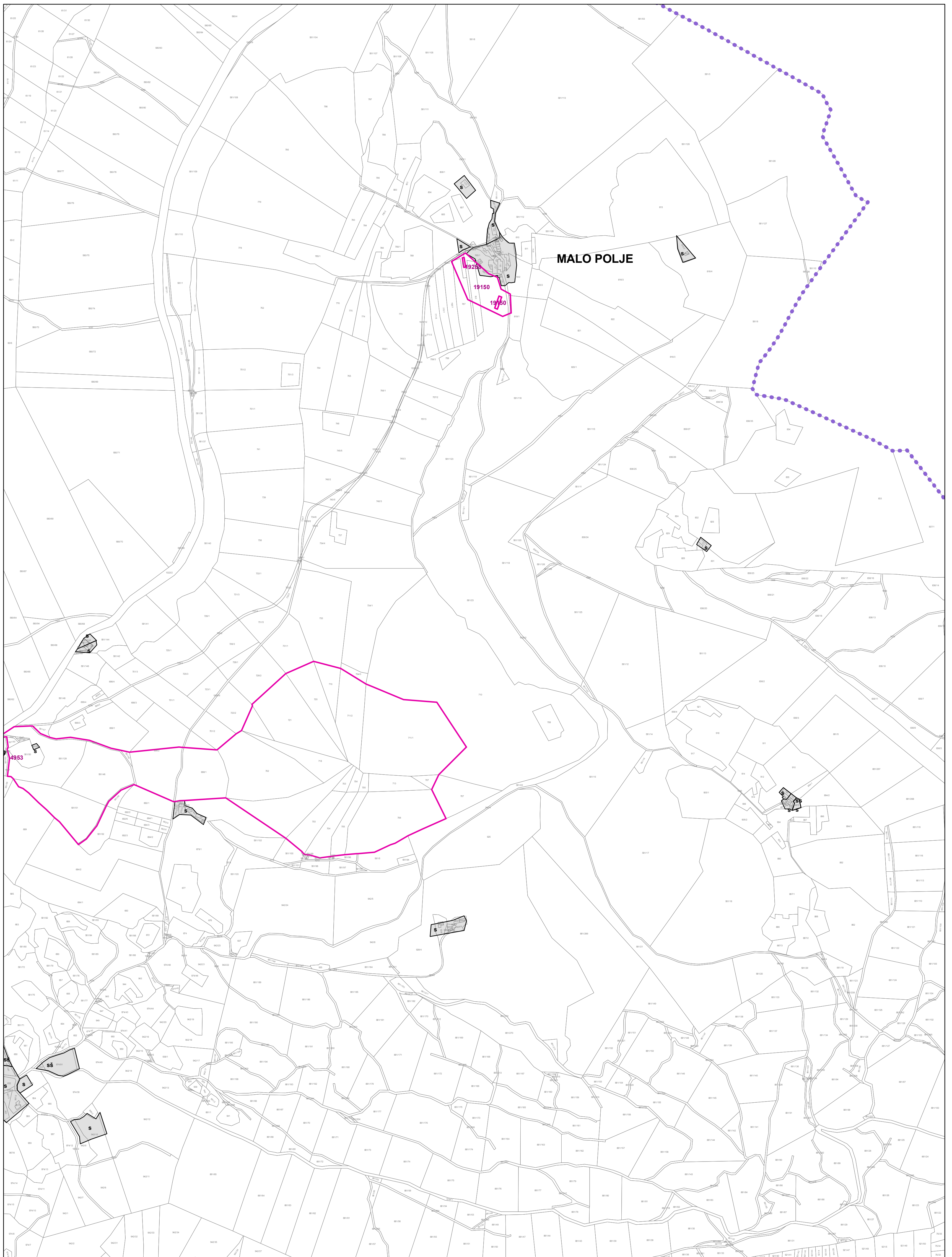
OBČINA AJDOVŠČINA C2206

0 55 110 220 330 440 550 m

Vir: veljavni prostorski plan Občine Ajdovščina (Ur. glasilo 7-97, ULRS 96-2004), ZVKD Nova Gorica, GURS.

M = 1:5.000

3a - 35



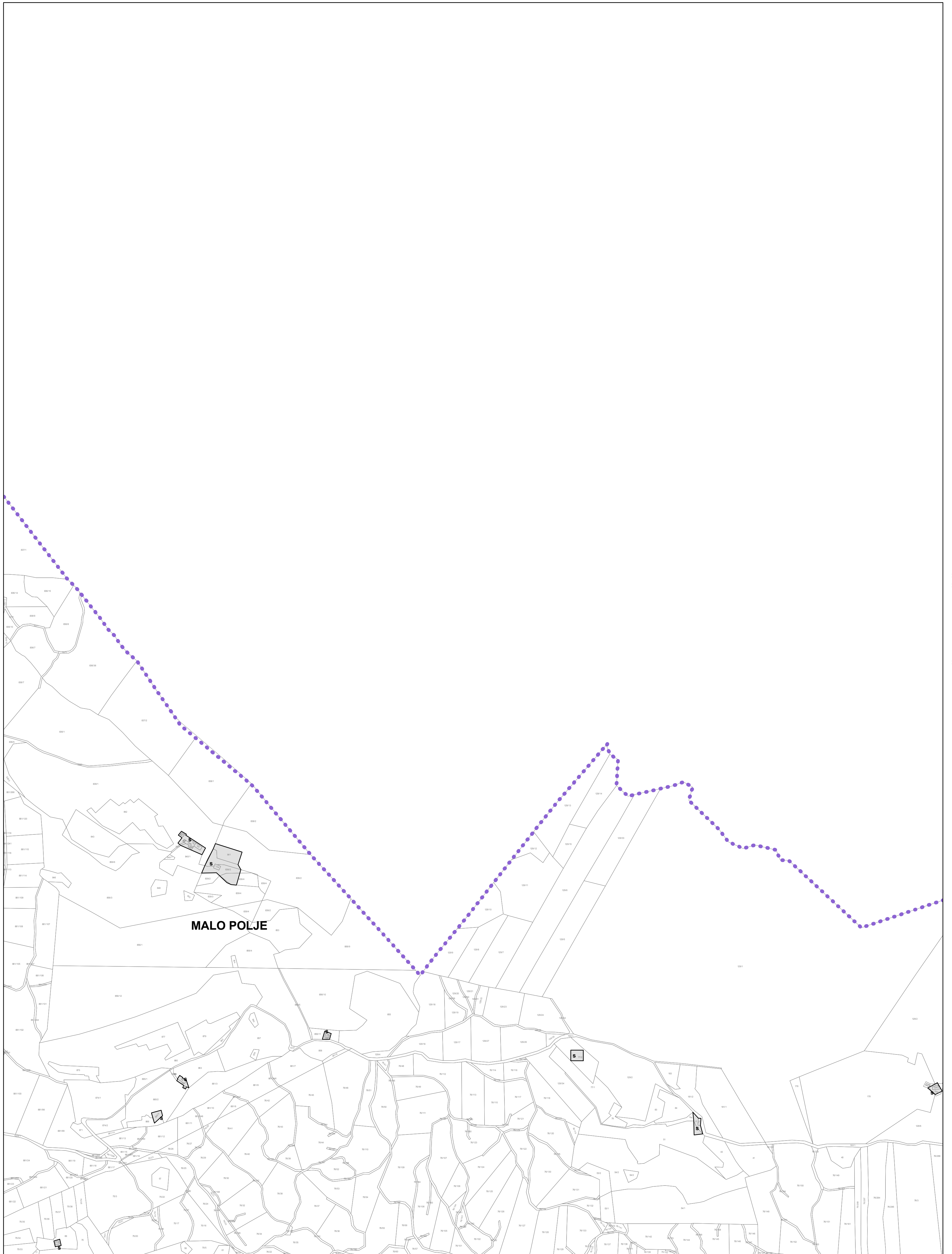
OBČINA AJDOVŠČINA C2207

0 55 110 220 330 440 550 m

Vir: veljavni prostorski plan Občine Ajdovščina (Ur. glasilo 7-97, ULRS 96-2004), ZVKD Nova Gorica, GURS.

M = 1:5.000

3a - 36



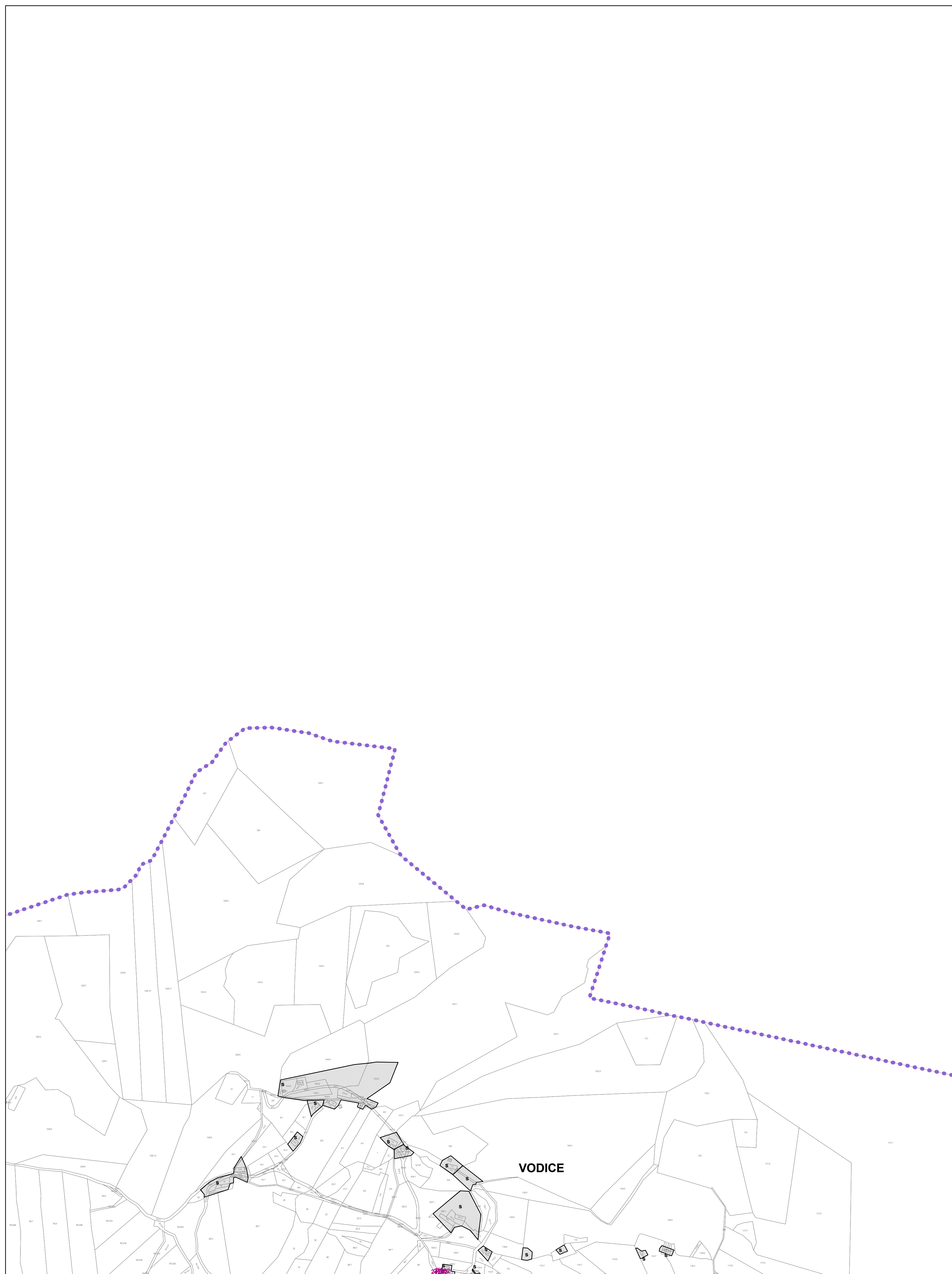
MALO POLJE

0 55 110 220 330 440 550 m

Vir: veljavni prostorski plan Občine Ajdovščina (Ur. glasilo 7-97, ULRS 96-2004), ZVKD Nova Gorica, GURS.

M = 1:5.000

3a - 37




0 55 110 220 330 440 550 m

Vir: veljavni prostorski plan Občine Ajdovščina (Ur. glasilo 7-97, ULRS 96-2004),
ZVKD Nova Gorica, GURS.

M = 1:5.000

3a - 38

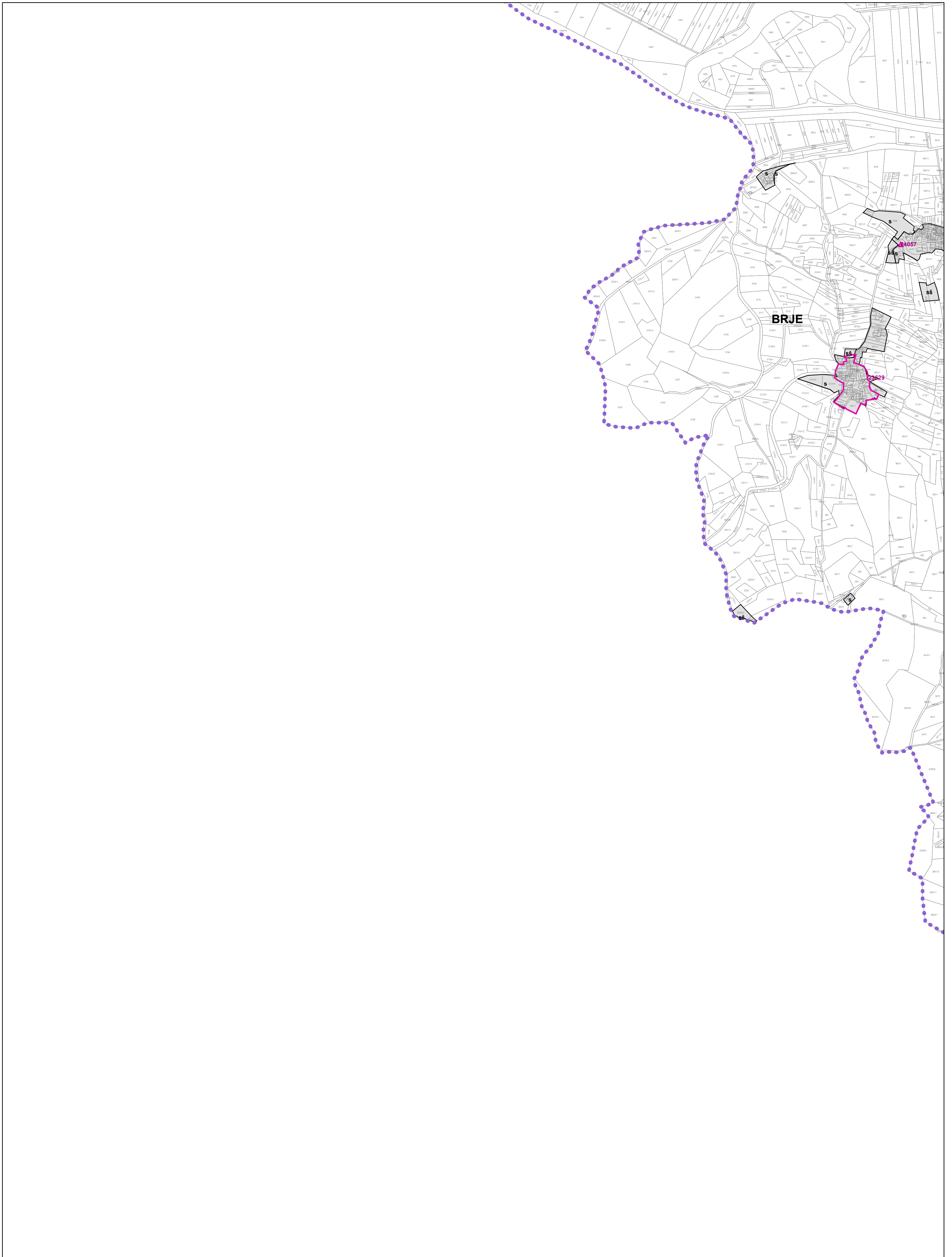


0 55 110 220 330 440 550 m

Vir: veljavni prostorski plan Občine Ajdovščina (Ur. glasilo 7-97, ULRS 96-2004),
ZVKD Nova Gorica, GURS.

M = 1:5.000

3a - 39



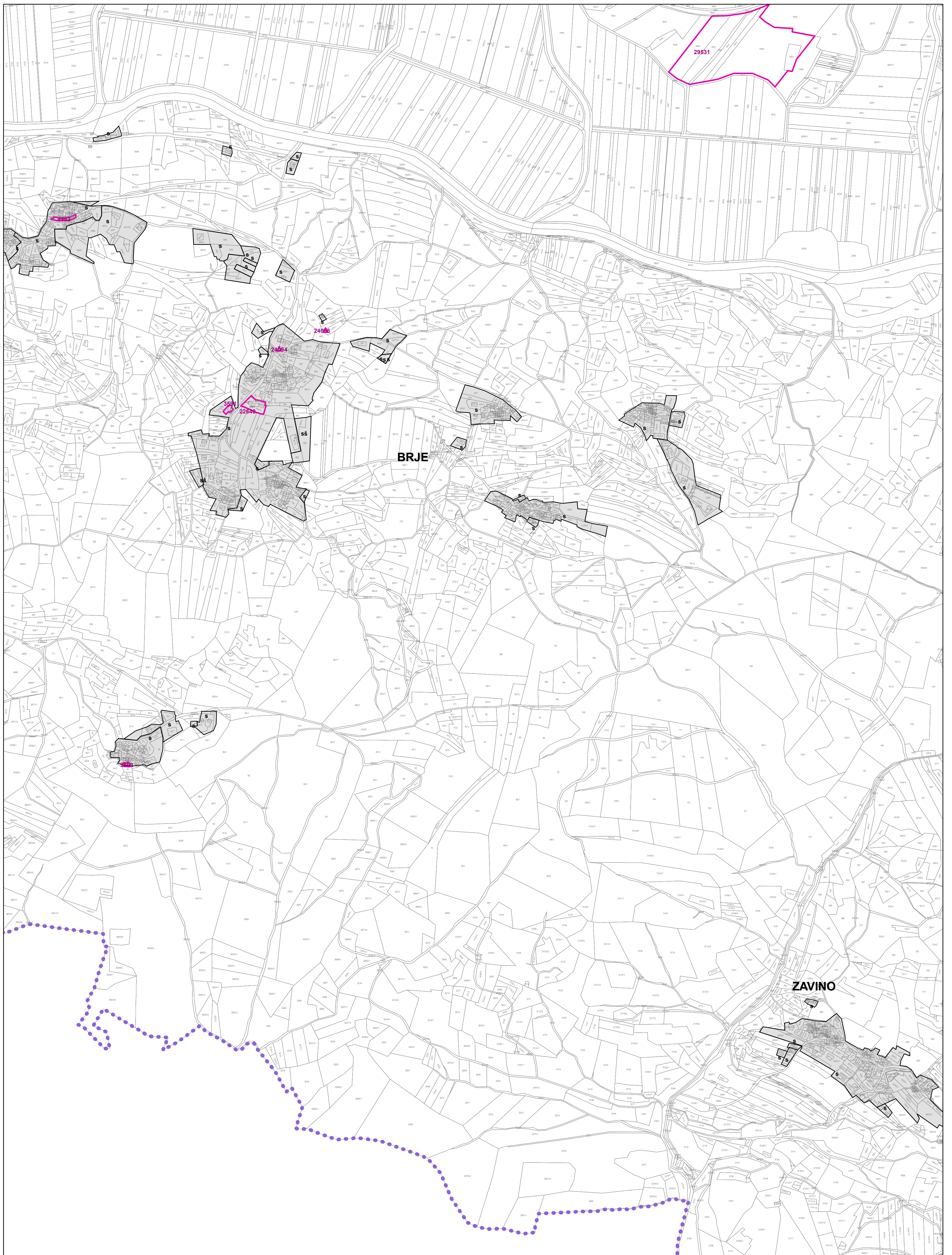
OBČINA AJDOVŠČINA B2219

0 55 110 220 330 440 550 m

Vir: veljavni prostorski plan Občine Ajdovščina (Ur. glasilo 7-97, ULRS 96-2004), ZVKD Nova Gorica, GURS.

M = 1:5.000

3a - 40



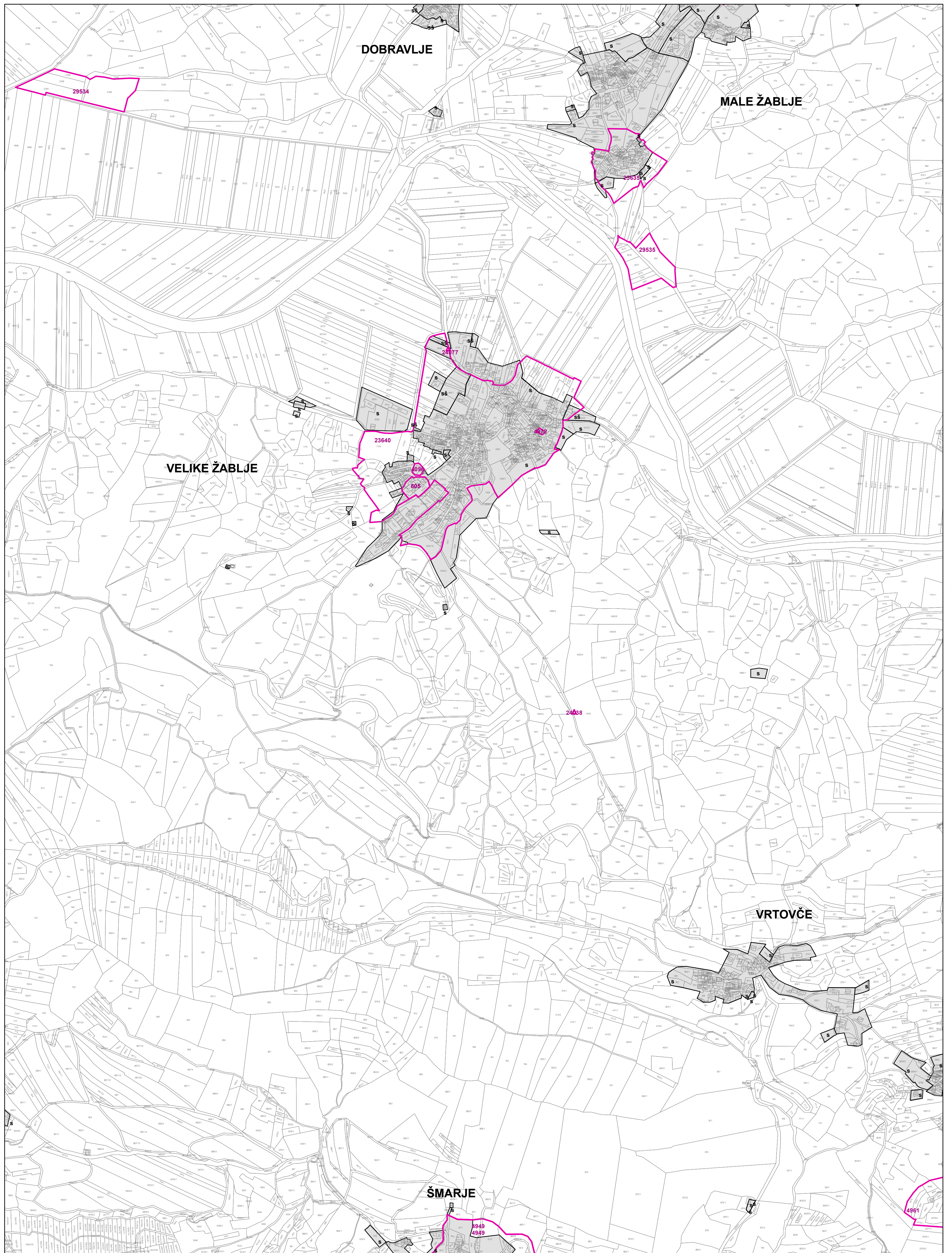
OBČINA AJDOVŠČINA B220

0 55 110 220 330 440 550 m

Vir: veljavni prostorski plan Občine Ajdovščina (Ur. glasilo 7-97, ULRS 96-2004), ZVKD Nova Gorica, GURS.

M = 1:5.000

3a - 41



OBČINA AJDOVŠČINA C2211



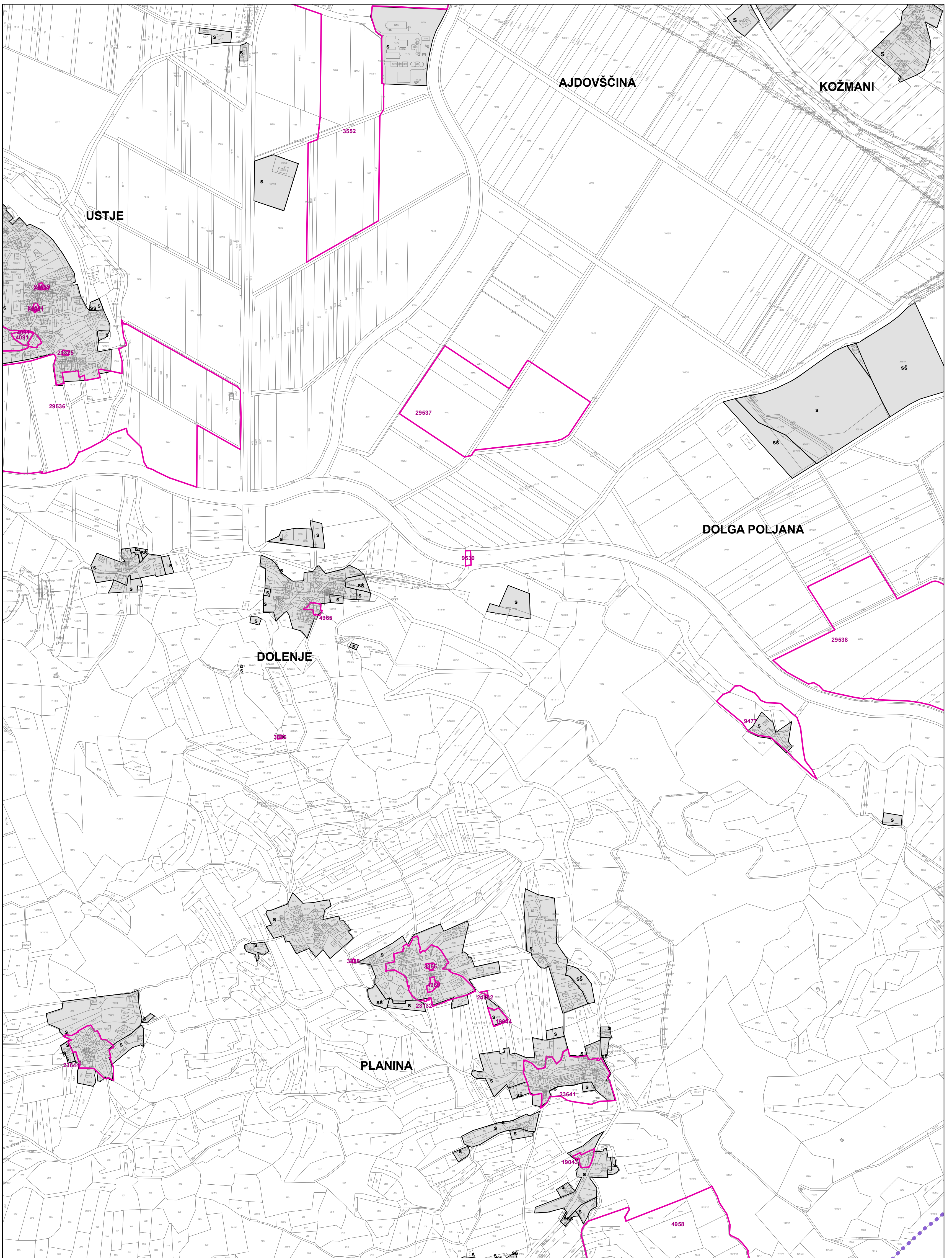
OBČINA AJDOVŠČINA C2212

0 55 110 220 330 440 550 m

Vir: veljavni prostorski plan Občine Ajdovščina (Ur. glasilo 7-97, ULRS 96-2004), ZVKD Nova Gorica, GURS.

M = 1:5.000

3a - 43



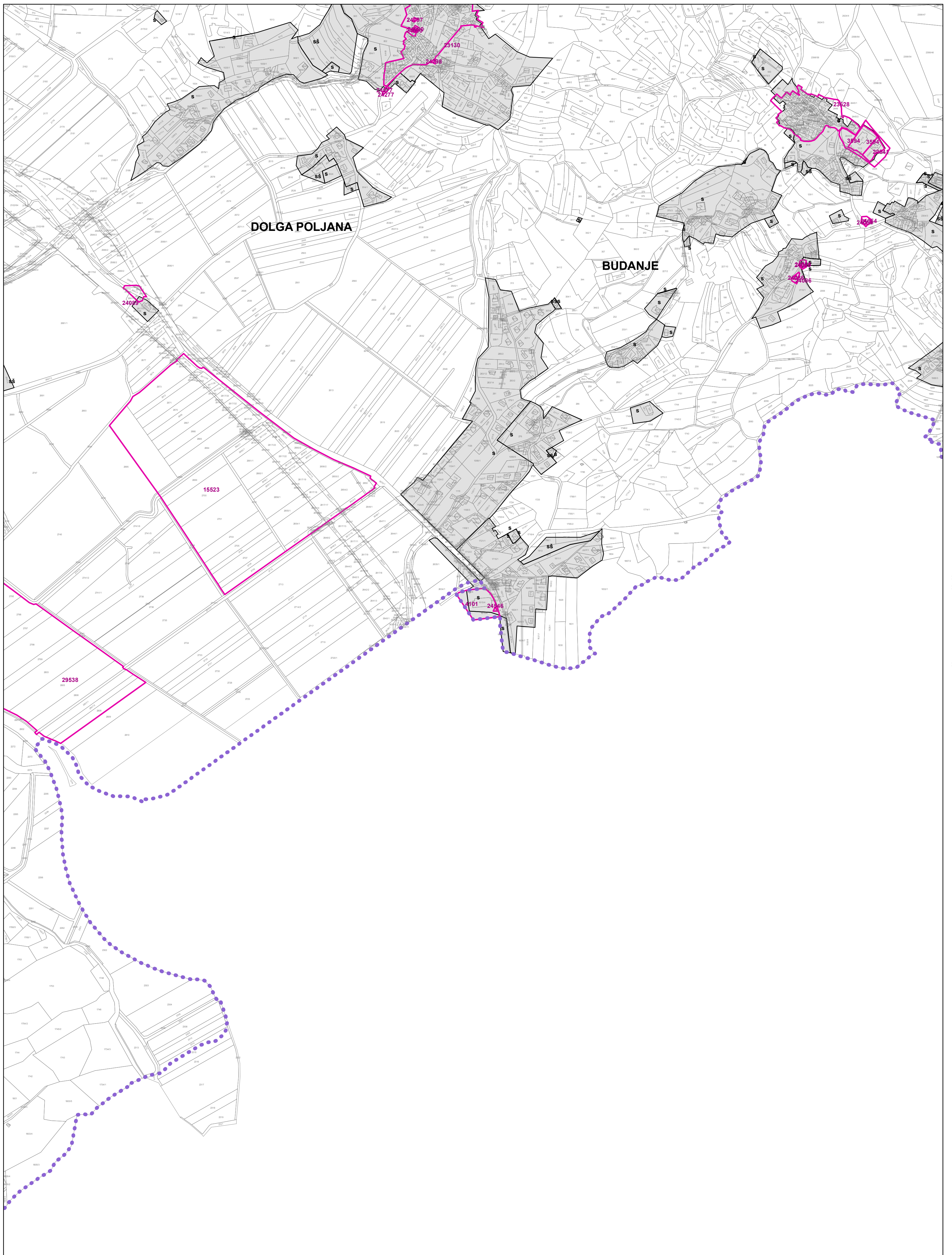
OBČINA AJDOVŠČINA C2213

0 55 110 220 330 440 550 m

Vir: veljavni prostorski plan Občine Ajdovščina (Ur. glasilo 7-97, ULRS 96-2004), ZVKD Nova Gorica, GURS.

M = 1:5.000

3a - 44



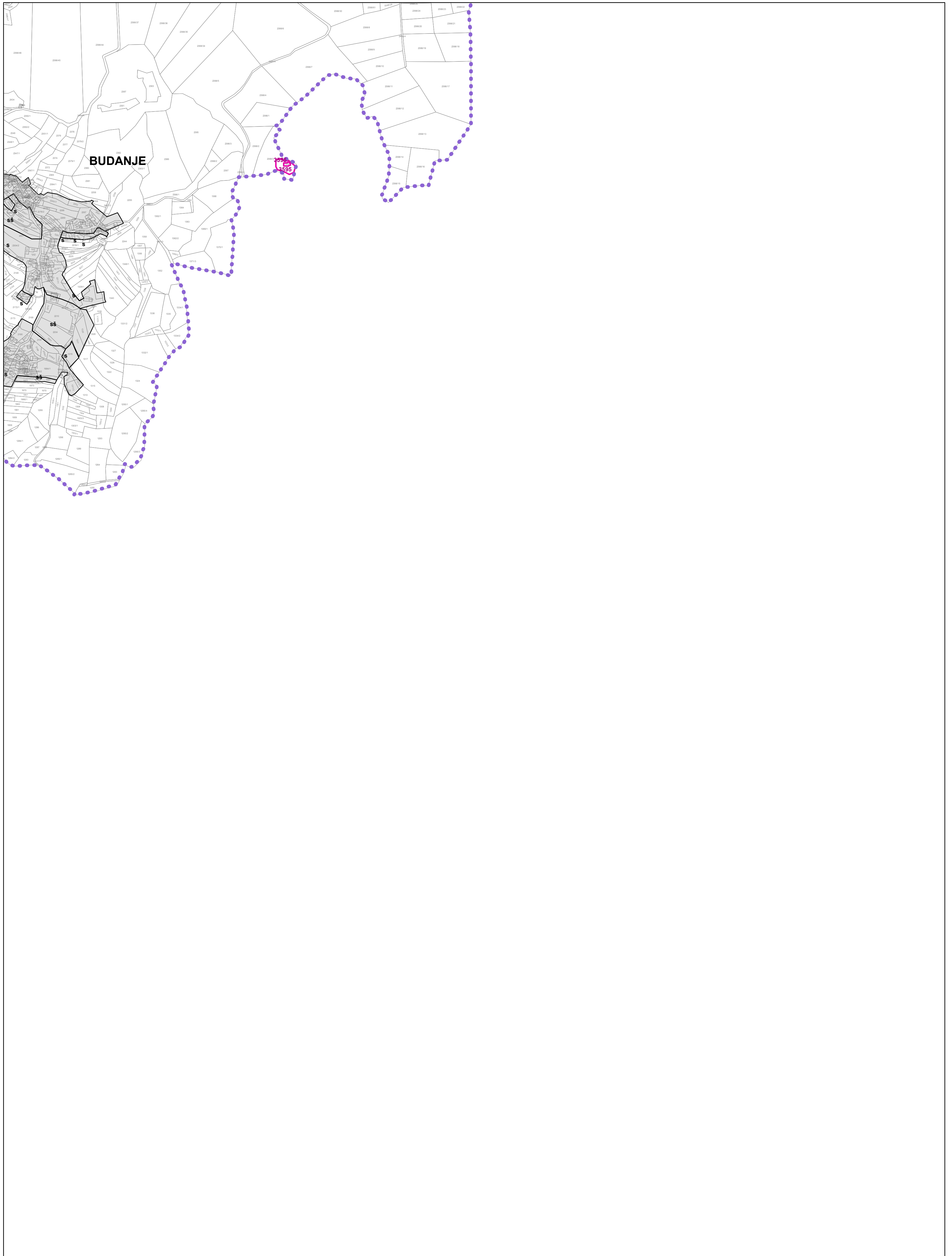
0 55 110 220 330 440 550 m

Vir: veljavni prostorski plan Občine Ajdovščina (Ur. glasilo 7-97, ULRS 96-2004), ZVKD Nova Gorica, GURS.

M = 1:5.000

3a - 45

OBČINA AJDOVŠČINA C2214




0 55 110 220 330 440 550 m

Vir: veljavni prostorski plan Občine Ajdovščina (Ur. glasilo 7-97, ULRS 96-2004),
ZVKD Nova Gorica, GURS.

M = 1:5.000

3a - 46



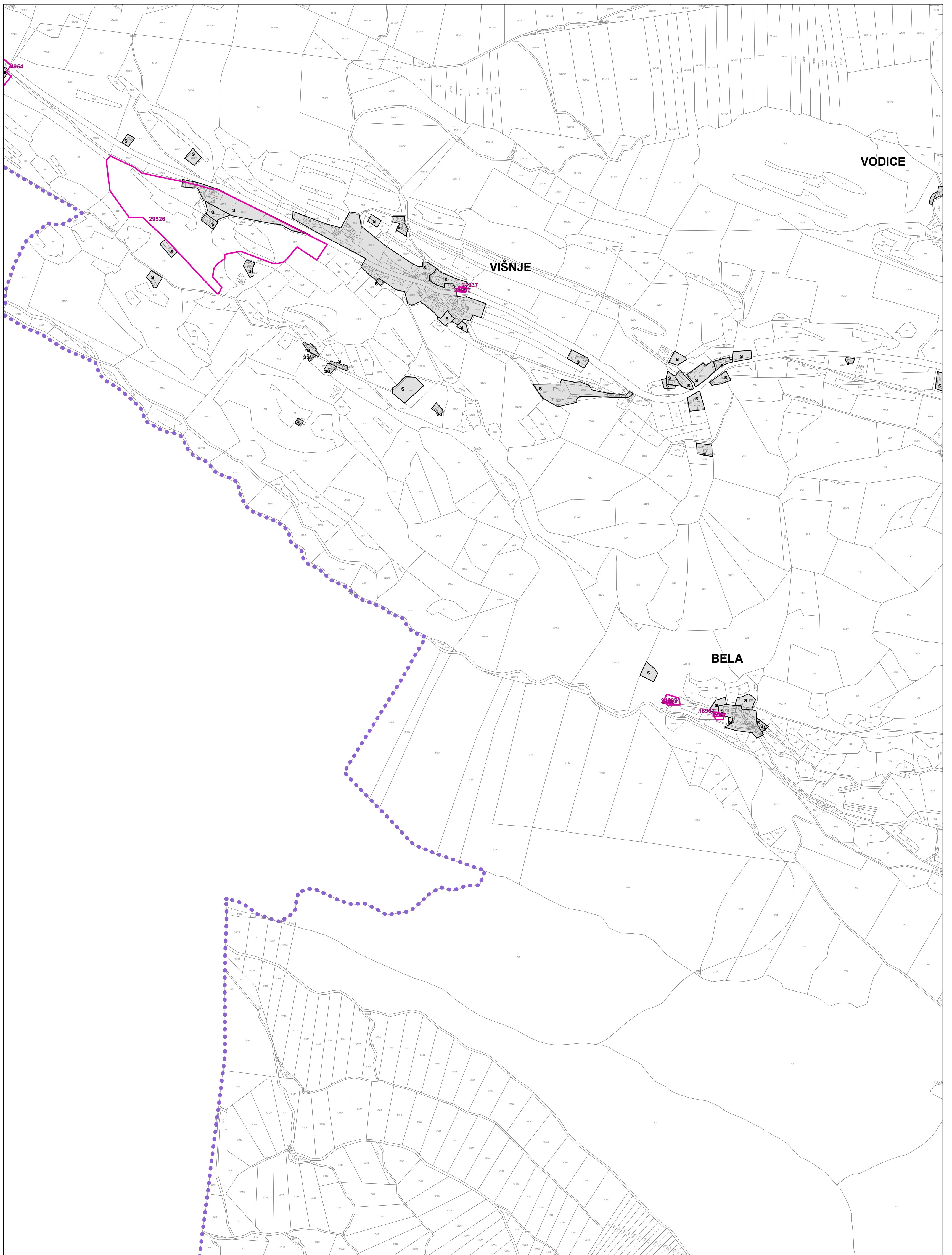
OBČINA AJDOVŠČINA C2216

0 55 110 220 330 440 550 m

Vir: veljavni prostorski plan Občine Ajdovščina (Ur. glasilo 7-97, ULRS 96-2004),
ZVKD Nova Gorica, GURS.

M = 1:5.000

3a - 47



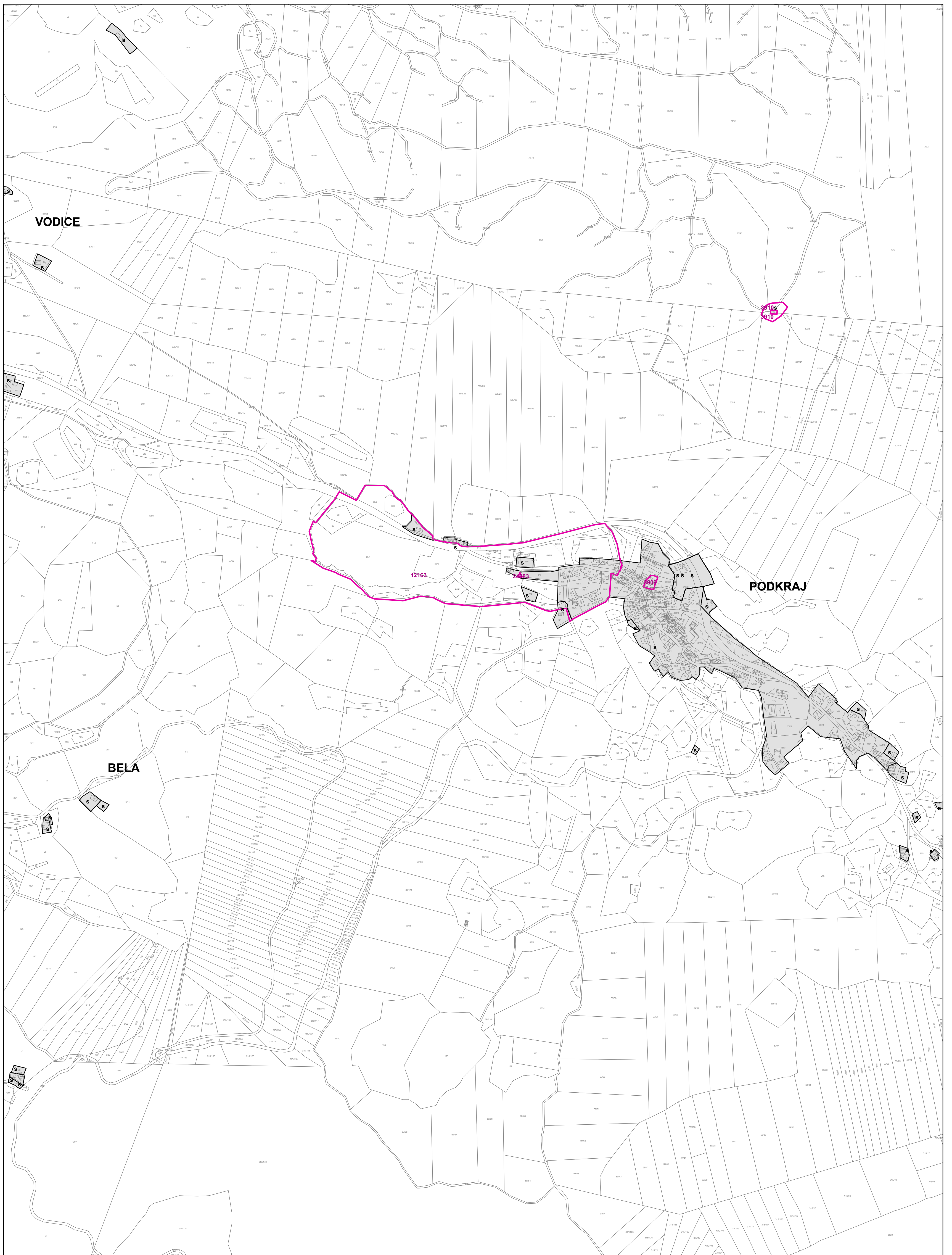
OBČINA AJDOVŠČINA C2217

0 55 110 220 330 440 550 m

Vir: veljavni prostorski plan Občine Ajdovščina (Ur. glasilo 7-97, ULRS 96-2004), ZVKD Nova Gorica, GURS.

M = 1:5.000

3a - 48



OBČINA AJDOVŠČINA C2218

0 55 110 220 330 440 550 m

Vir: veljavni prostorski plan Občine Ajdovščina (Ur. glasilo 7-97, ULRS 96-2004), ZVKD Nova Gorica, GURS.

M = 1:5.000

3a - 49



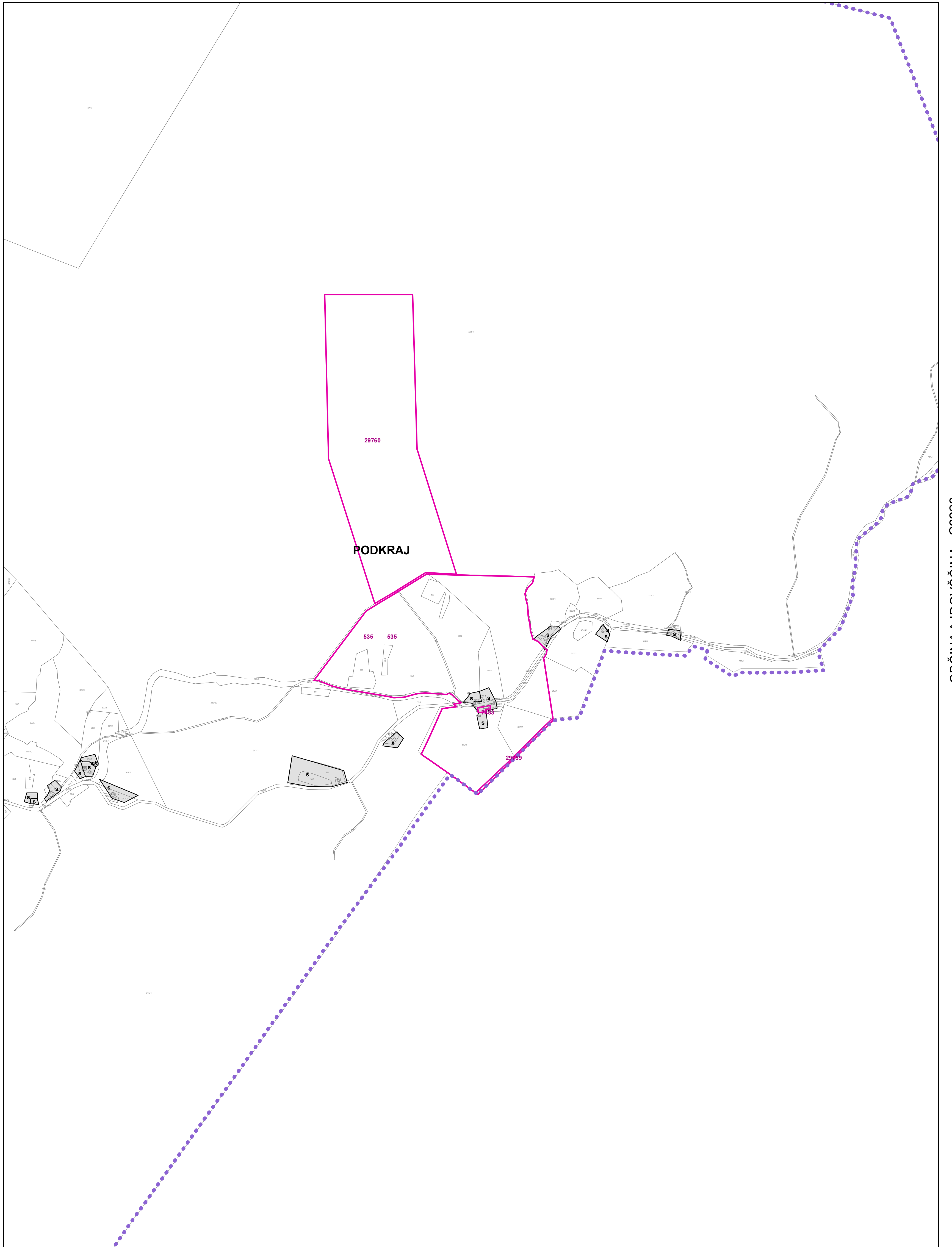
OBČINA AJDOVŠČINA C2219

0 55 110 220 330 440 550 m

Vir: veljavni prostorski plan Občine Ajdovščina (Ur. glasilo 7-97, ULRS 96-2004), ZVKD Nova Gorica, GURS.

M = 1:5.000

3a - 50




OBČINA AJDOVŠČINA C2220

0 55 110 220 330 440 550 m

Vir: veljavni prostorski plan Občine Ajdovščina (Ur. glasilo 7-97, ULRS 96-2004), ZVKD Nova Gorica, GURS.

M = 1:5.000

3a - 51




0 55 110 220 330 440 550 m

Vir: veljavni prostorski plan Občine Ajdovščina (Ur. glasilo 7-97, ULRS 96-2004),
ZVKD Nova Gorica, GURS.

M = 1:5.000

3a - 52



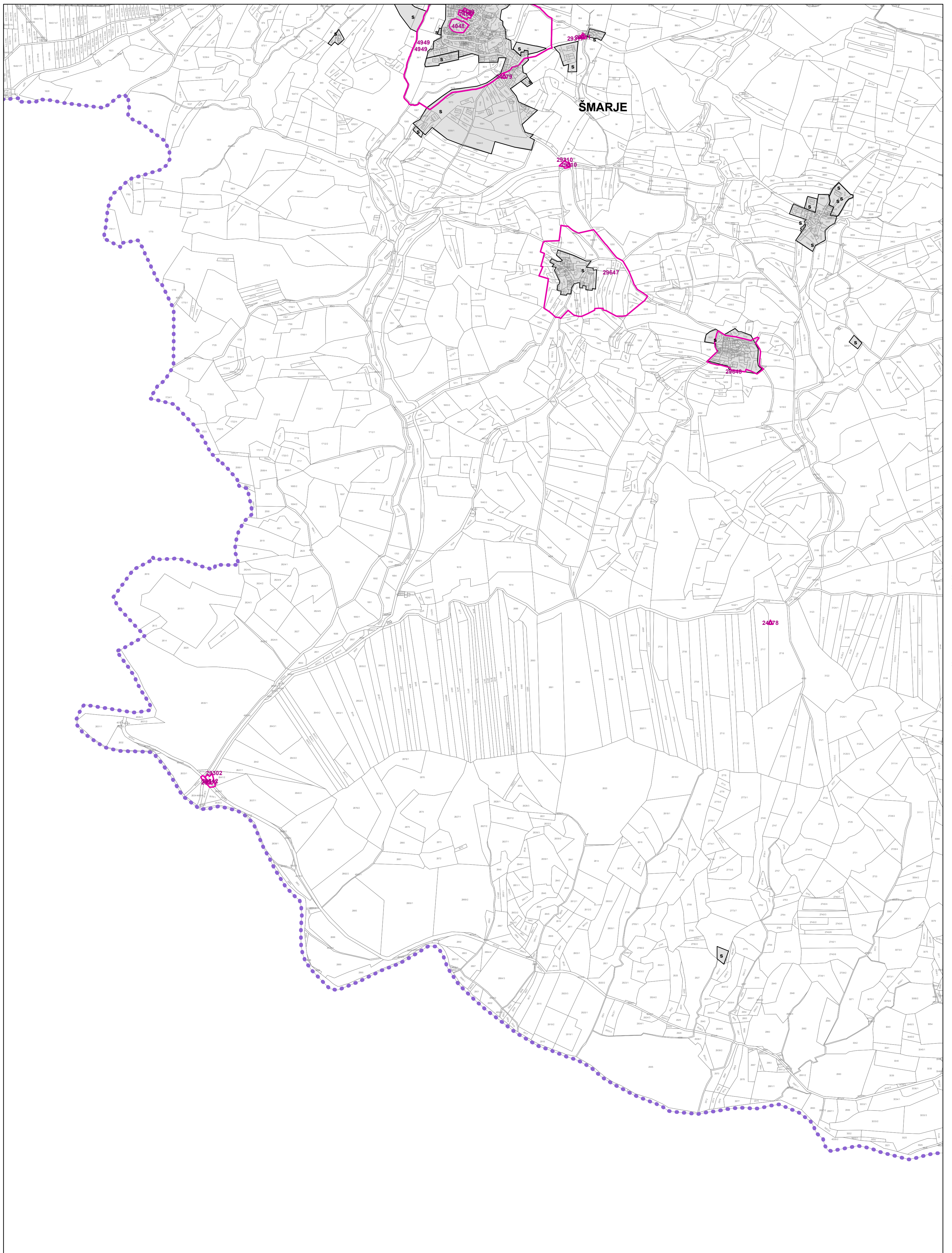
0 55 110 220 330 440 550 m

Vir: veljavni prostorski plan Občine Ajdovščina (Ur. glasilo 7-97, ULRS 96-2004), ZVKD Nova Gorica, GURS.

M = 1:5.000

3a - 53

OBČINA AJDOVŠČINA B2230



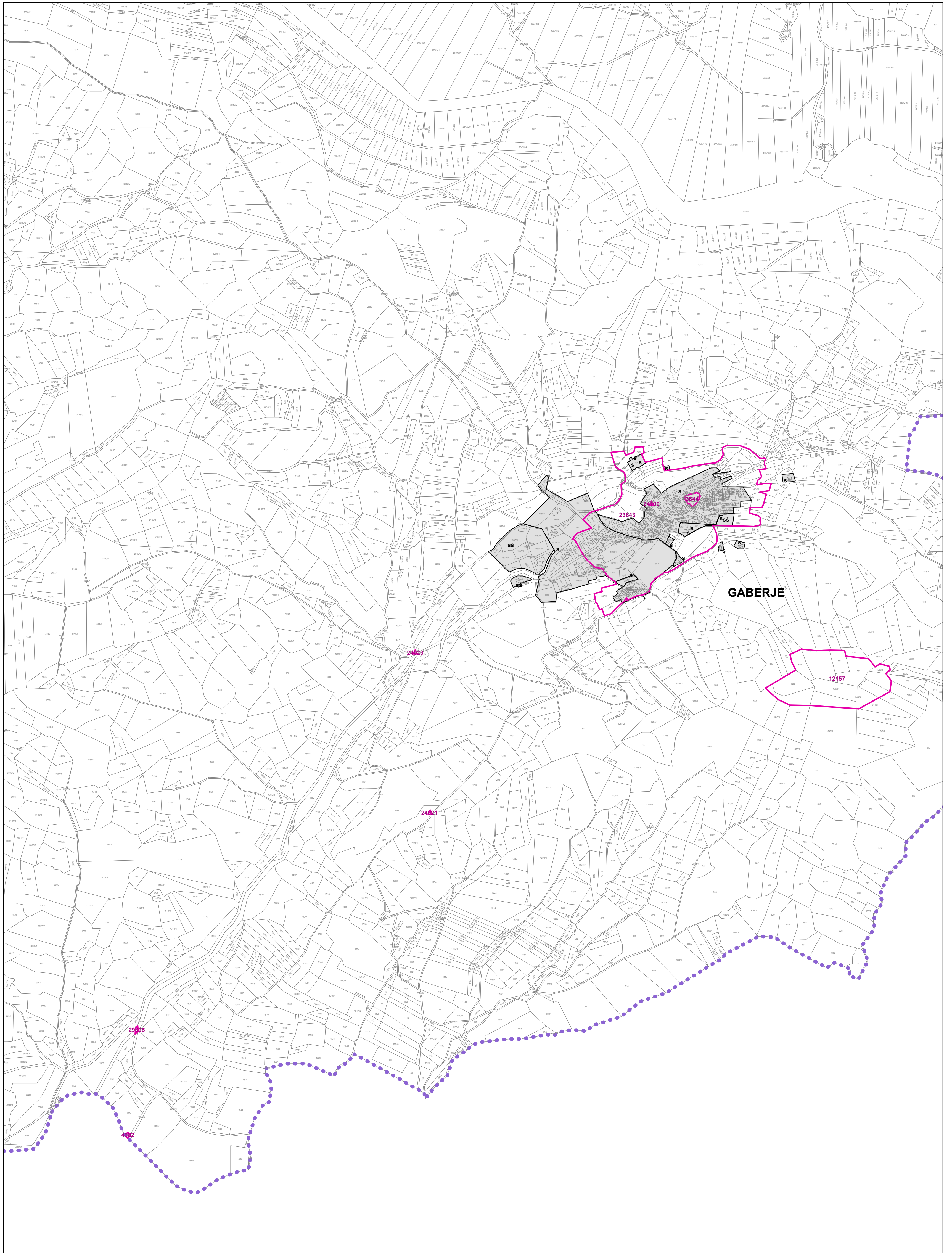
OBČINA AJDOVŠČINA C221

0 55 110 220 330 440 550 m

Vir: veljavni prostorski plan Občine Ajdovščina (Ur. glasilo 7-97, ULRS 96-2004), ZVKD Nova Gorica, GURS.

M = 1:5.000

3a - 54



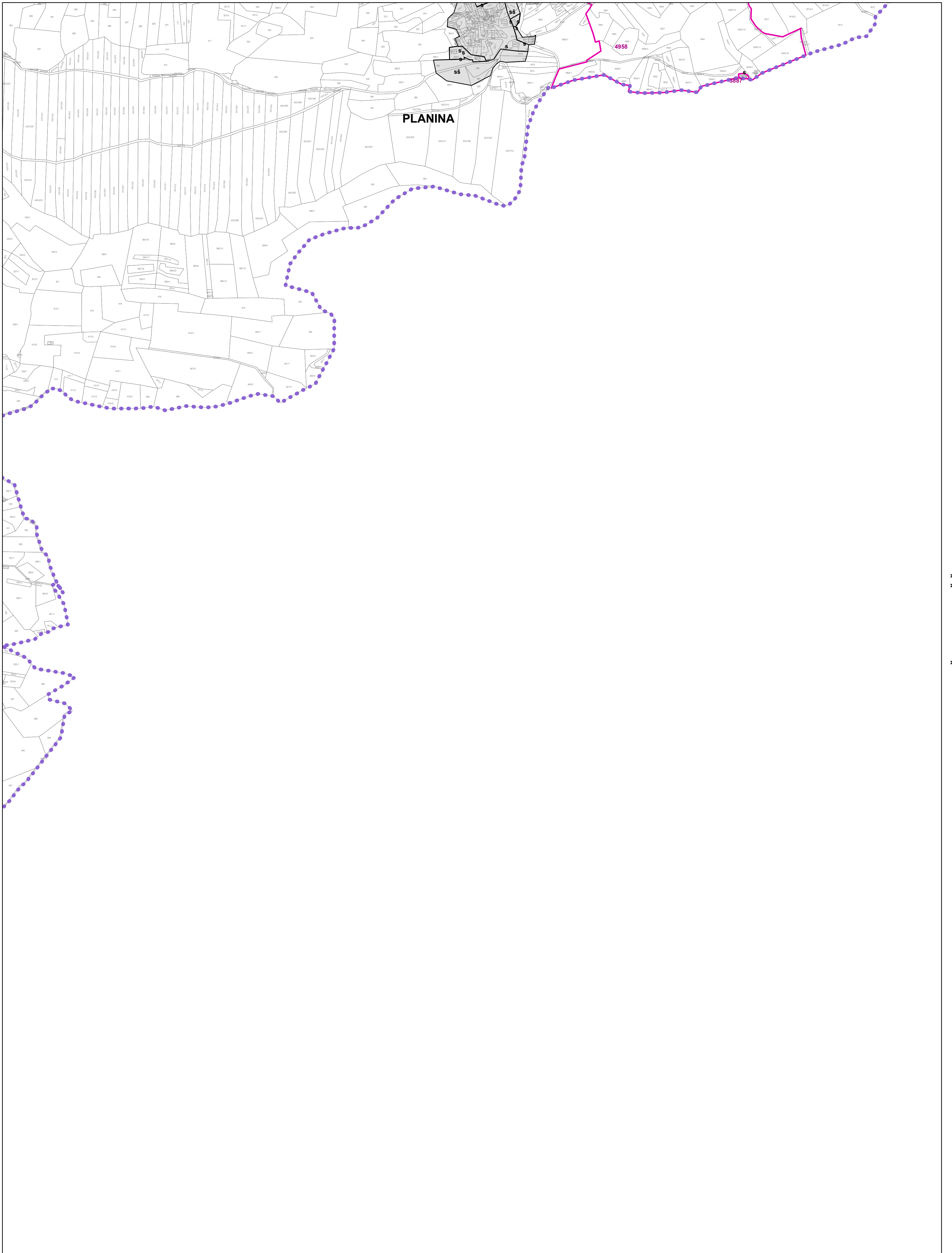
OBČINA AJDOVŠČINA C2222

0 55 110 220 330 440 550 m

Vir: veljavni prostorski plan Občine Ajdovščina (Ur. glasilo 7-97, ULRS 96-2004), ZVKD Nova Gorica, GURS.

M = 1:5.000

3a - 55

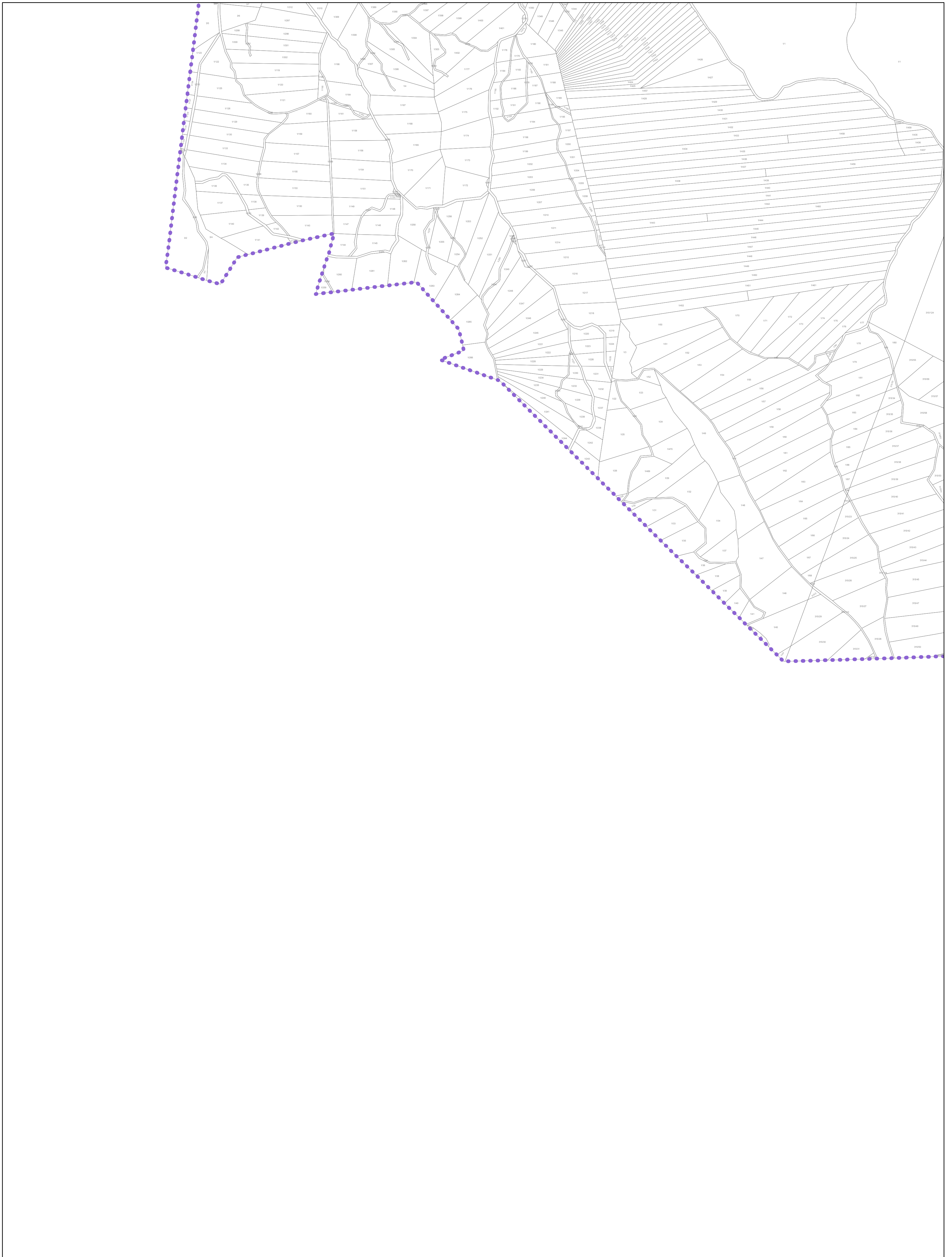


0 55 110 220 330 440 550 m

Vir: veljavni prostorski plan Občine Ajdovščina (Ur. glasilo 7-97, ULRS 96-2004), ZVKD Nova Gorica, GURS.

M = 1:5.000

3a - 56




OBČINA AJDOVŠČINA C2227

0 55 110 220 330 440 550 m

Vir: veljavni prostorski plan Občine Ajdovščina (Ur. glasilo 7-97, ULRS 96-2004), ZVKD Nova Gorica, GURS.

M = 1:5.000

3a - 57




OBČINA AJDOVŠČINA C2228

0 55 110 220 330 440 550 m

Vir: veljavni prostorski plan Občine Ajdovščina (Ur. glasilo 7-97, ULRS 96-2004), ZVKD Nova Gorica, GURS.

M = 1:5.000

3a - 58




0 55 110 220 330 440 550 m

Vir: veljavni prostorski plan Občine Ajdovščina (Ur. glasilo 7-97, ULRS 96-2004),
ZVKD Nova Gorica, GURS.

M = 1:5.000

3a - 59



0 55 110 220 330 440 550 m

Vir: veljavni prostorski plan Občine Ajdovščina (Ur. glasilo 7-97, ULRS 96-2004),
ZVKD Nova Gorica, GURS.

M = 1:5.000

3a - 60