


OBČINA AJDOVŠČINA C2311

0 37,5 75 150 225 300 375 m

Vir: veljavni prostorski plan Občine Ajdovščina (Ur. glasilo 7-97, ULRS 96-2004), ARSO, GURS, MKGP 31. 3. 2014

M = 1:5.000

1 - 01




0 37,5 75 150 225 300 375 m

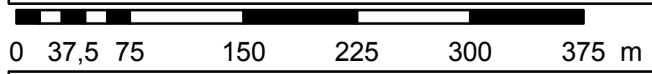
Vir: veljavni prostorski plan Občine Ajdovščina (Ur. glasilo 7-97, ULRS 96-2004), ARSO, GURS, MKGP 31. 3. 2014

M = 1:5.000

**1 - 02**

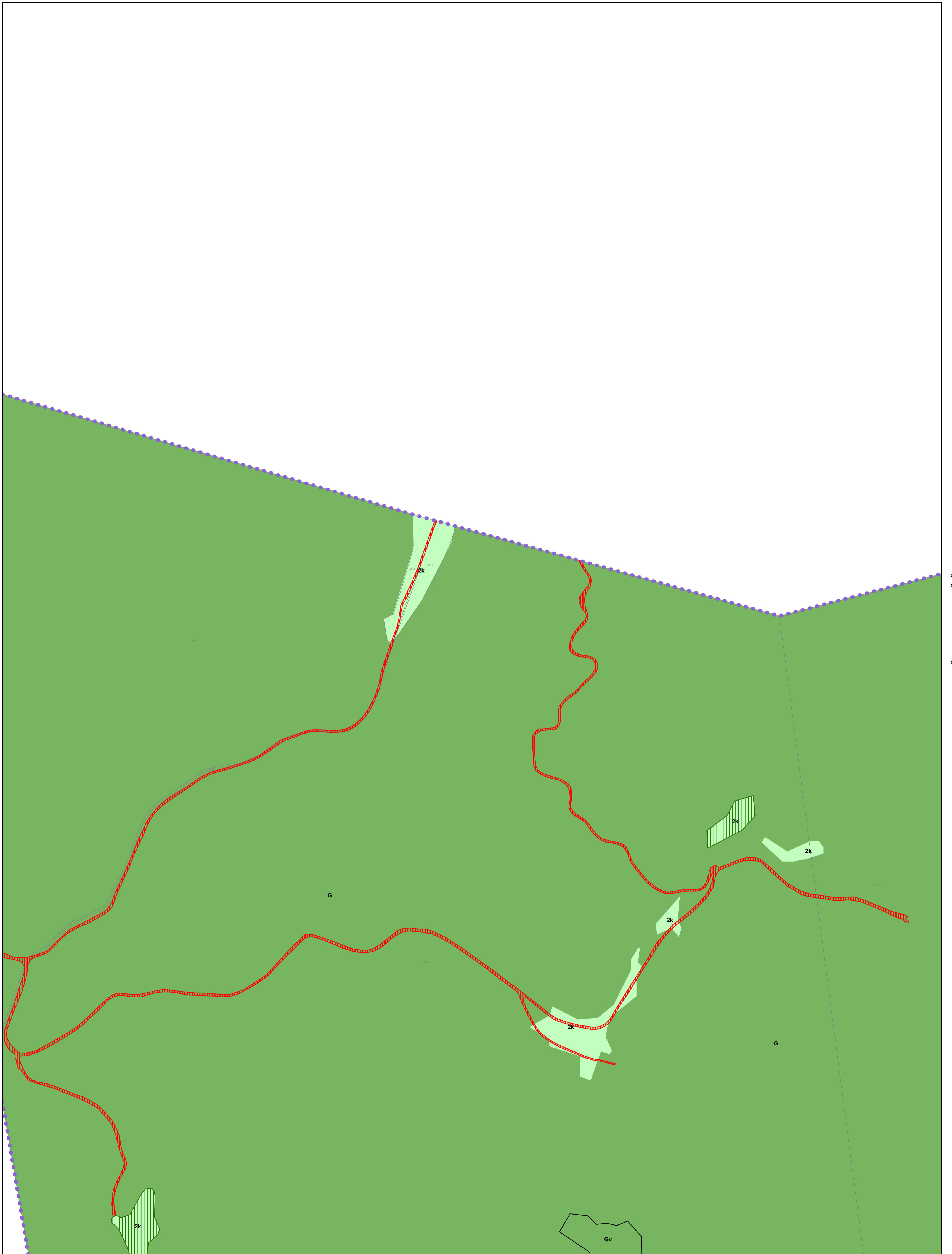



OBČINA AJDOVŠČINA B2329



Vir: veljavni prostorski plan Občine Ajdovščina (Ur. glasilo 7-97, ULRS 96-2004), ARSO, GURS, MKGP 31. 3. 2014

M = 1:5.000





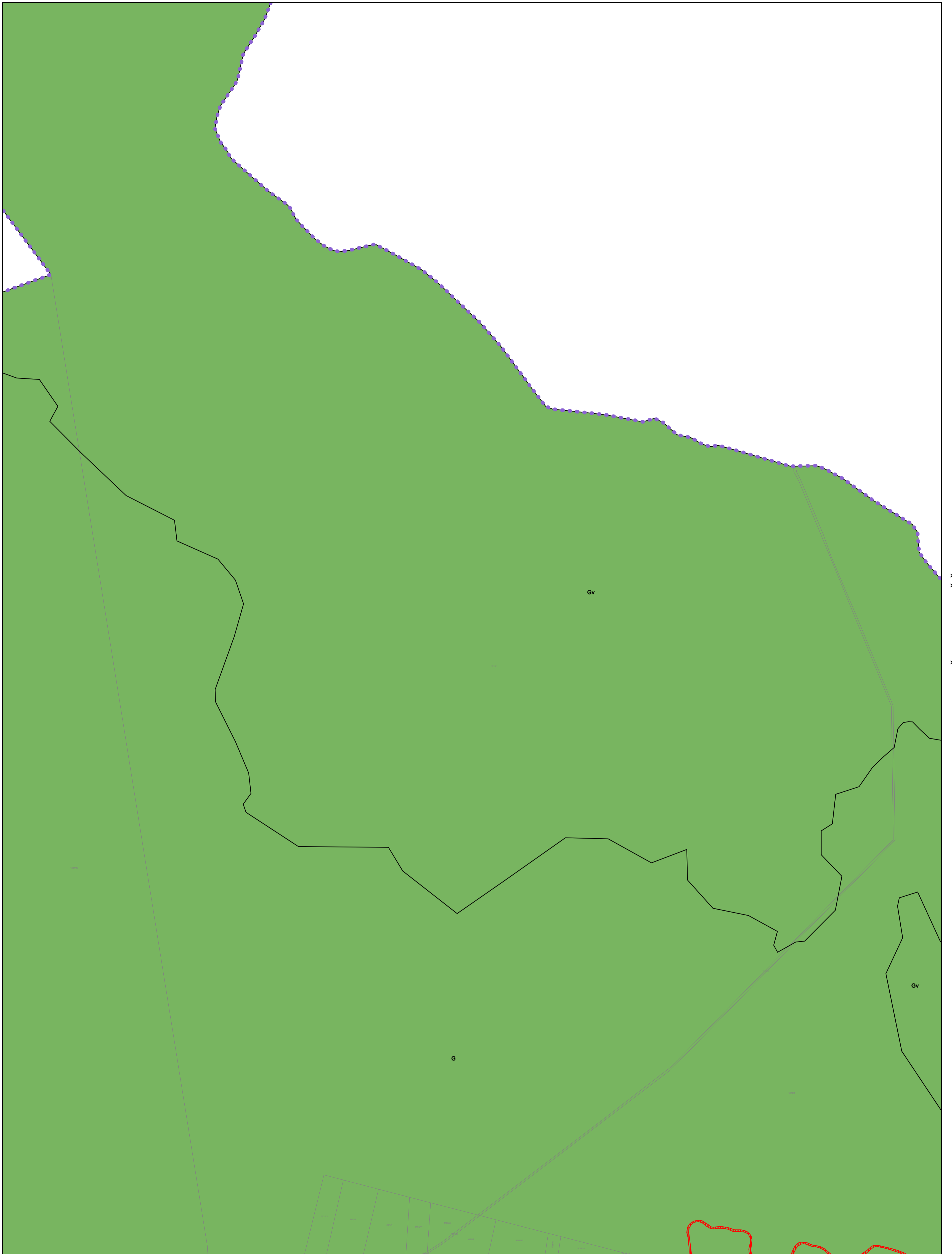
OBČINA AJDOVŠČINA C2321

0 37,5 75 150 225 300 375 m

Vir: veljavni prostorski plan Občine Ajdovščina (Ur. glasilo 7-97, ULRS 96-2004), ARSO, GURS, MKGP 31. 3. 2014

M = 1:5.000

1 - 05



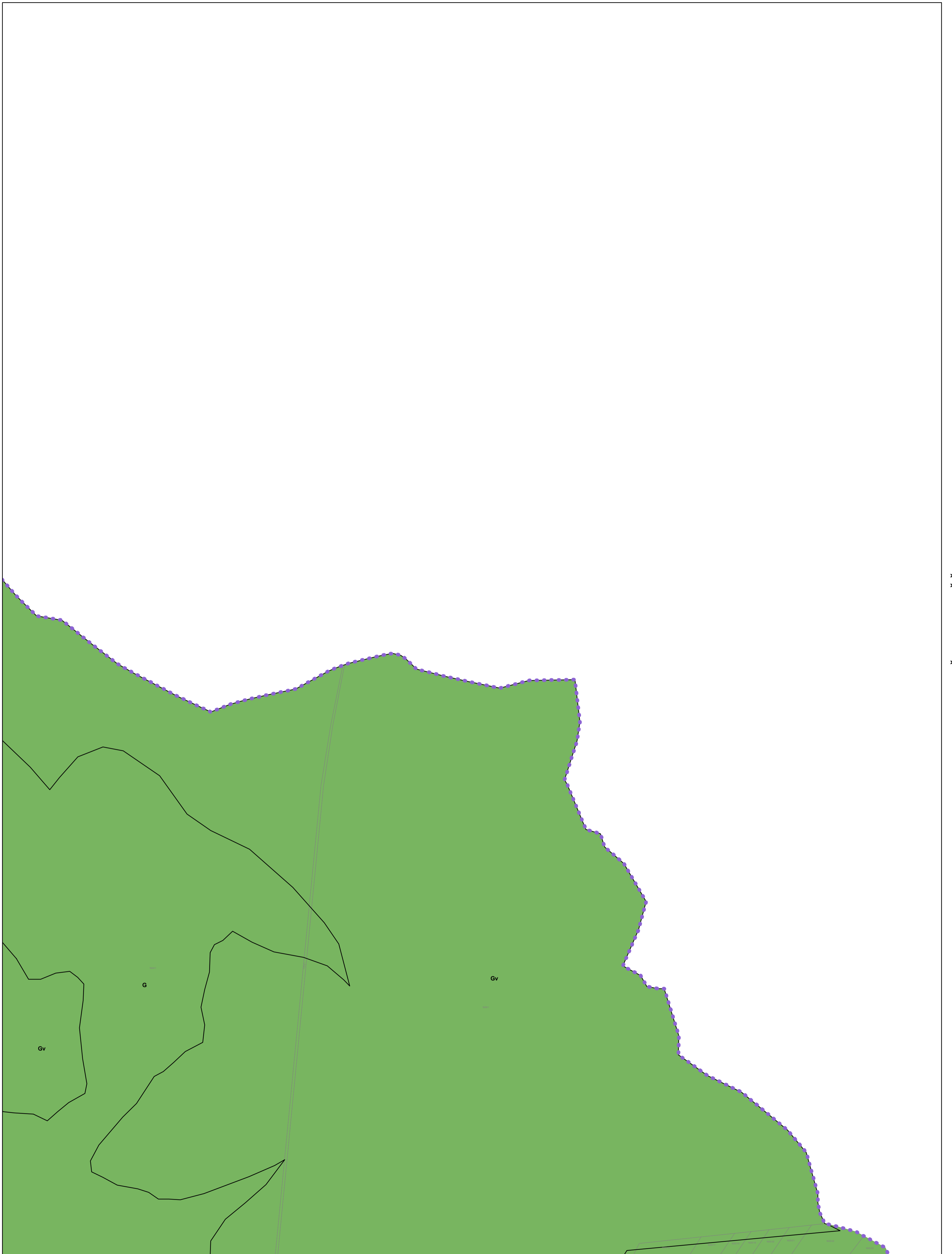
OBČINA AJDOVŠČINA C2322

0 37,5 75 150 225 300 375 m

Vir: veljavni prostorski plan Občine Ajdovščina (Ur. glasilo 7-97, ULRS 96-2004), ARSO, GURS, MKGP 31. 3. 2014

M = 1:5.000

1 - 06

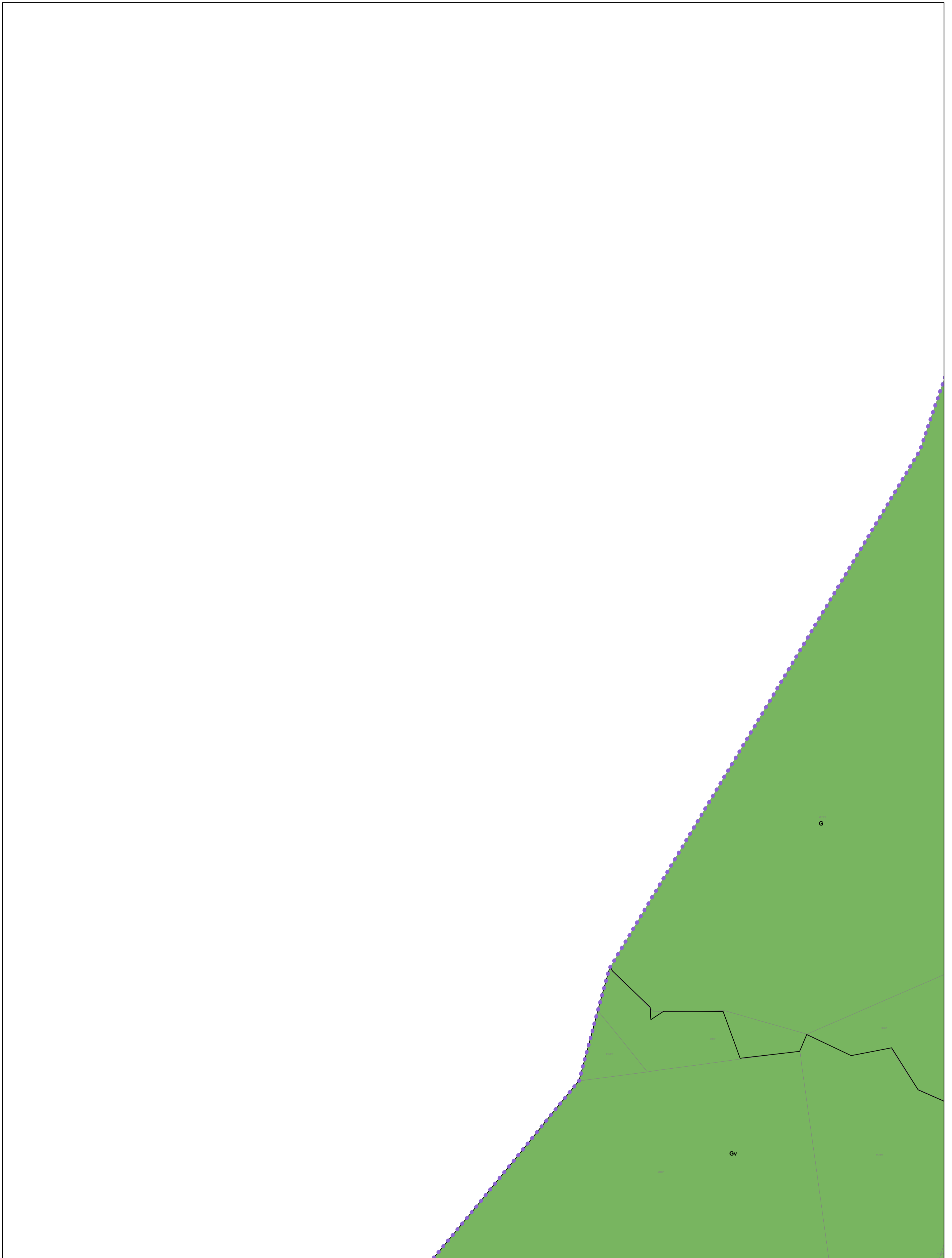


0 37,5 75 150 225 300 375 m

Vir: veljavni prostorski plan Občine Ajdovščina (Ur. glasilo 7-97, ULRS 96-2004), ARSO, GURS, MKGP 31. 3. 2014

M = 1:5.000

1 - 07



OBČINA AJDOVŠČINA B2339

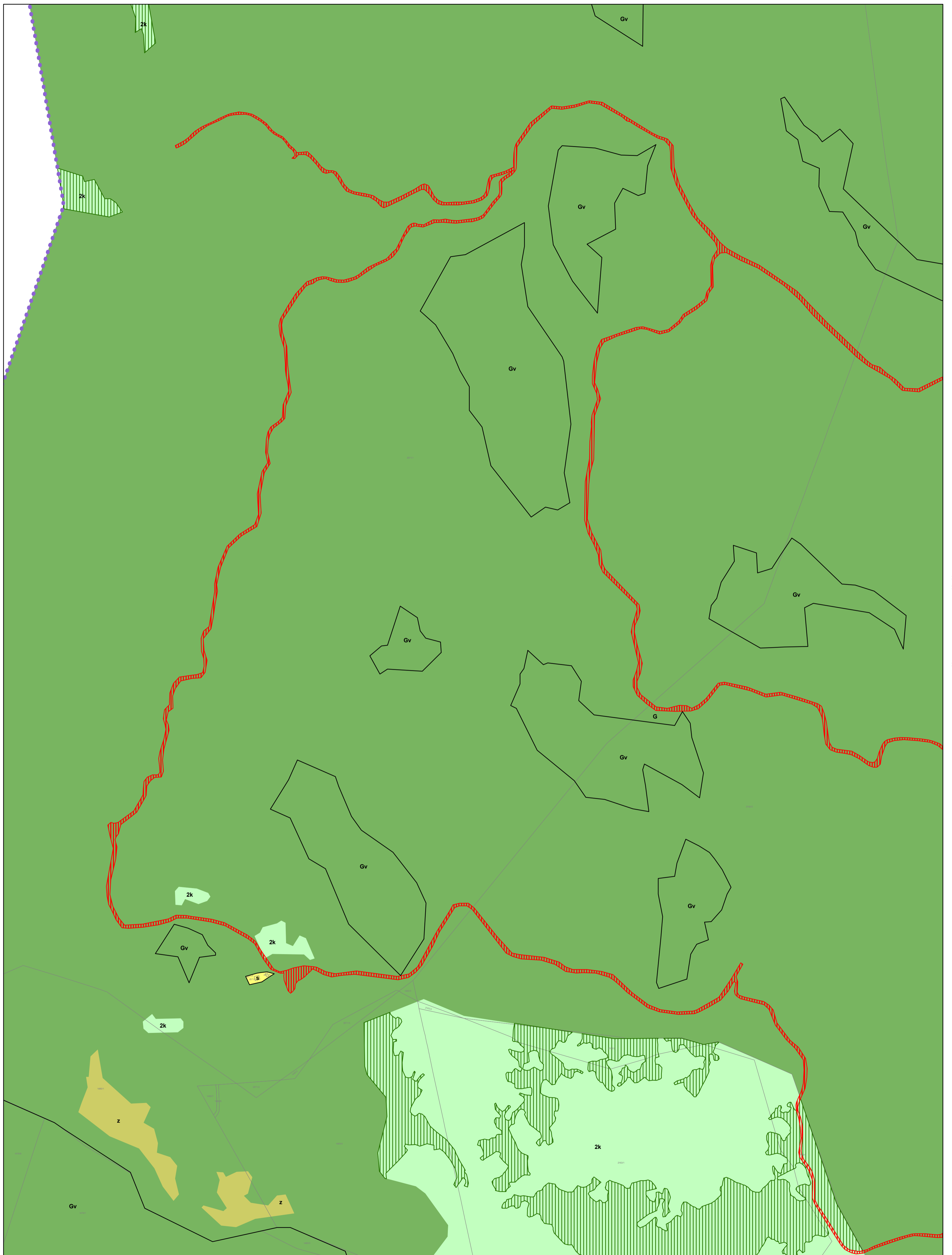
0 37,5 75 150 225 300 375 m

Vir: veljavni prostorski plan Občine Ajdovščina (Ur. glasilo 7-97, ULRS 96-2004), ARSO, GURS, MKGP 31. 3. 2014

M = 1:5.000

1 - 08





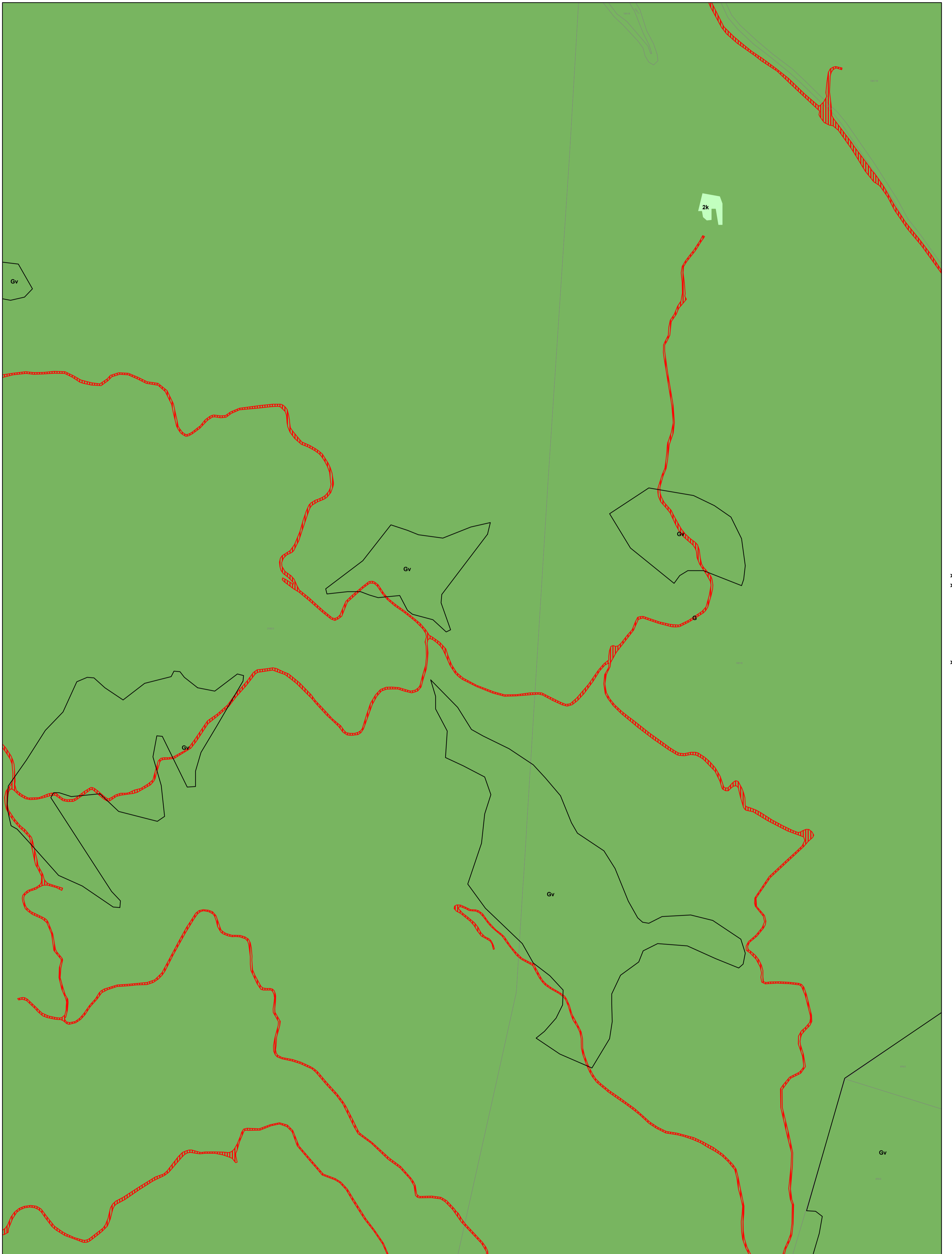
OBČINA AJDOVŠČINA B2340

0 37,5 75 150 225 300 375 m

Vir: veljavni prostorski plan Občine Ajdovščina (Ur. glasilo 7-97, ULRS 96-2004), ARSO, GURS, MKGP 31. 3. 2014

M = 1:5.000

1 - 09

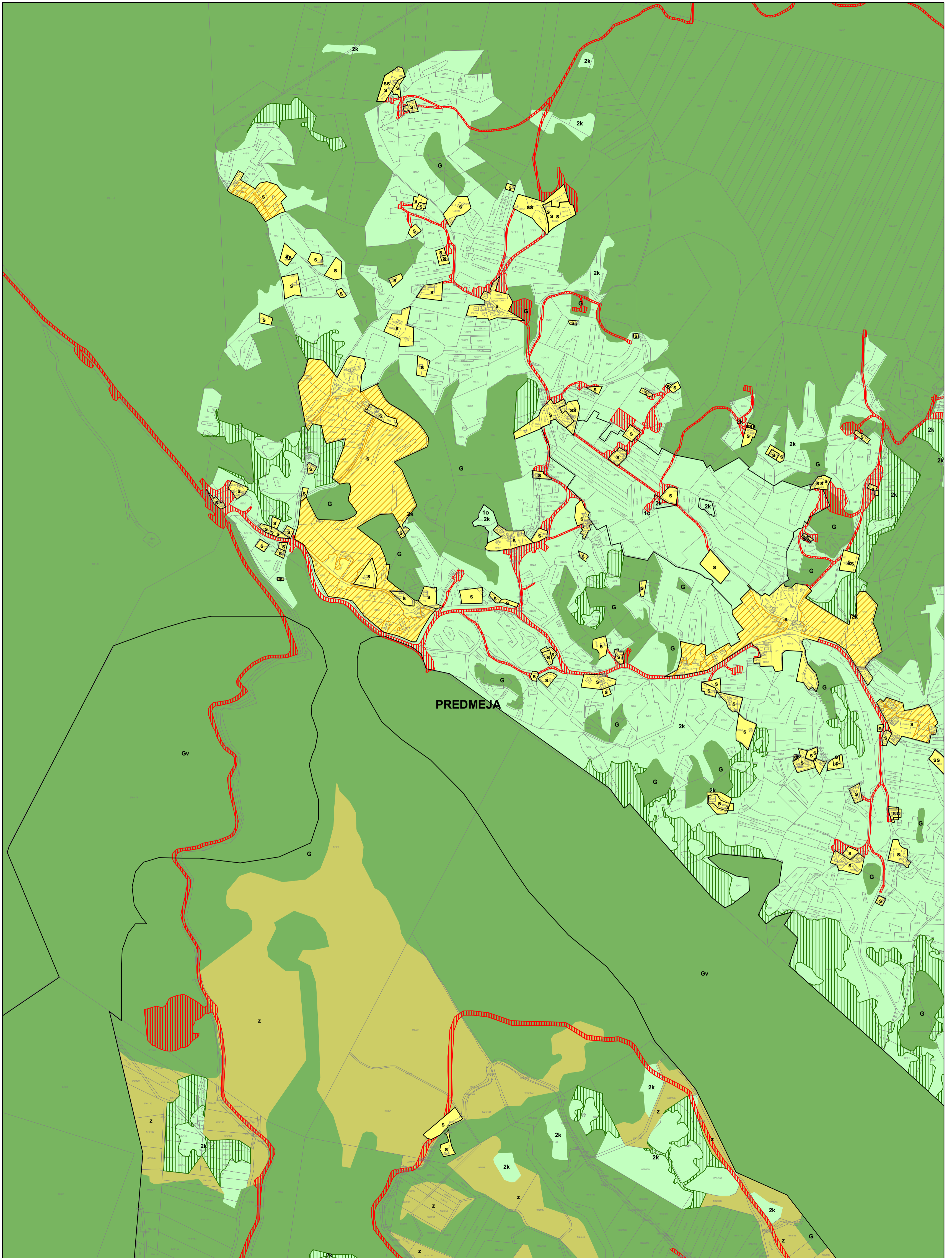


0 37,5 75 150 225 300 375 m

Vir: veljavni prostorski plan Občine Ajdovščina (Ur. glasilo 7-97, ULRS 96-2004), ARSO, GURS, MKGP 31. 3. 2014

M = 1:5.000

**1 - 10**



OBČINA AJDOVŠČINA C2332

0 37,5 75 150 225 300 375 m

Vir: veljavni prostorski plan Občine Ajdovščina (Ur. glasilo 7-97, ULRS 96-2004), ARSO, GURS, MKGP 31. 3. 2014

M = 1:5.000



0 37,5 75 150 225 300 375 m

Vir: veljavni prostorski plan Občine Ajdovščina (Ur. glasilo 7-97, ULRS 96-2004), ARSO, GURS, MKGP 31. 3. 2014

M = 1:5.000

1 - 12




0 37,5 75 150 225 300 375 m

Vir: veljavni prostorski plan Občine Ajdovščina (Ur. glasilo 7-97, ULRS 96-2004), ARSO, GURS, MKGP 31. 3. 2014

M = 1:5.000


1 - 13



0 37,5 75 150 225 300 375 m

Vir: veljavni prostorski plan Občine Ajdovščina (Ur. glasilo 7-97, ULRS 96-2004),  
ARSO, GURS, MKGP 31. 3. 2014

M = 1:5.000

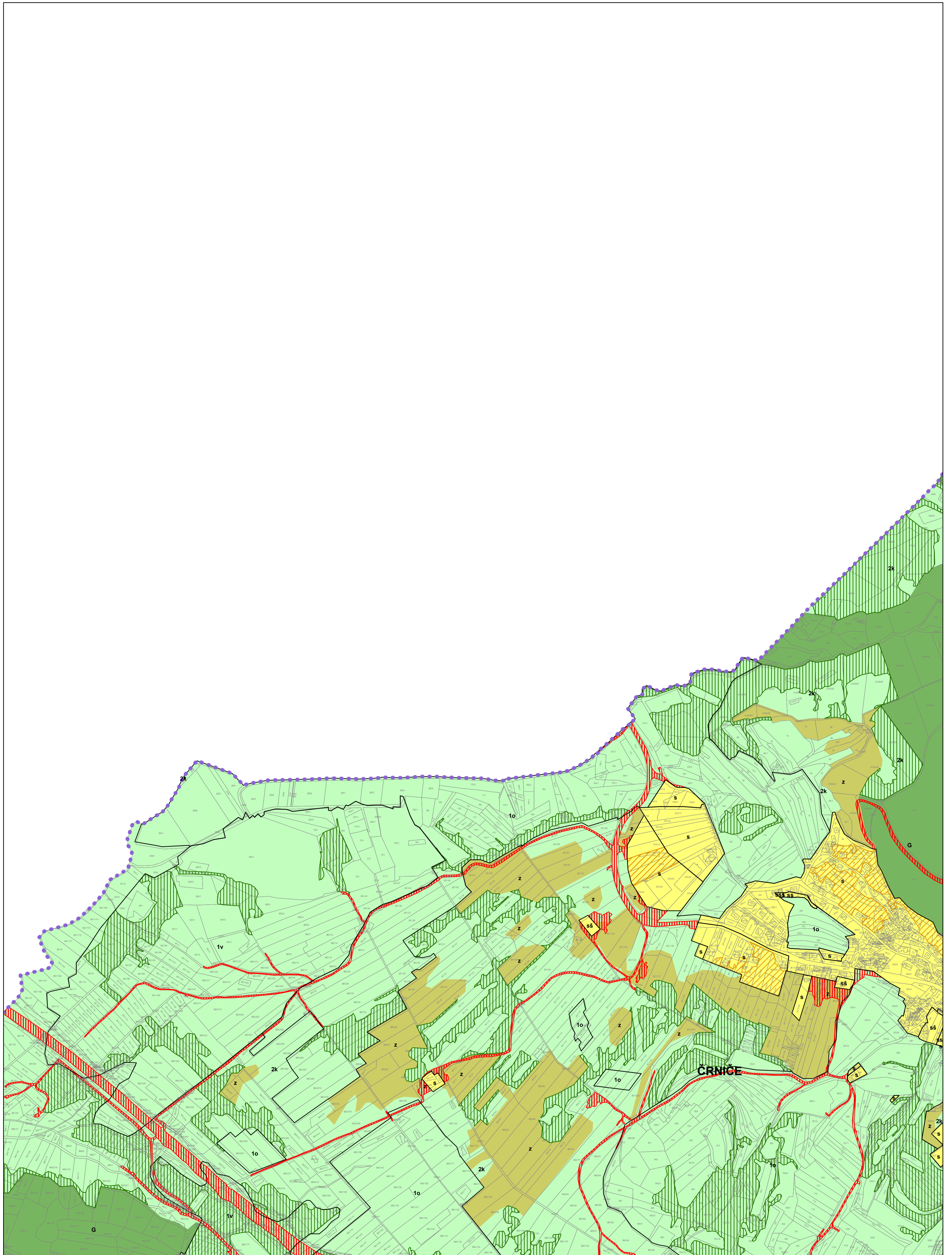


0 37,5 75 150 225 300 375 m

Vir: veljavni prostorski plan Občine Ajdovščina (Ur. glasilo 7-97, ULRS 96-2004), ARSO, GURS, MKGP 31. 3. 2014

M = 1:5.000

1 - 15



OBČINA AJDOVŠČINA B2348

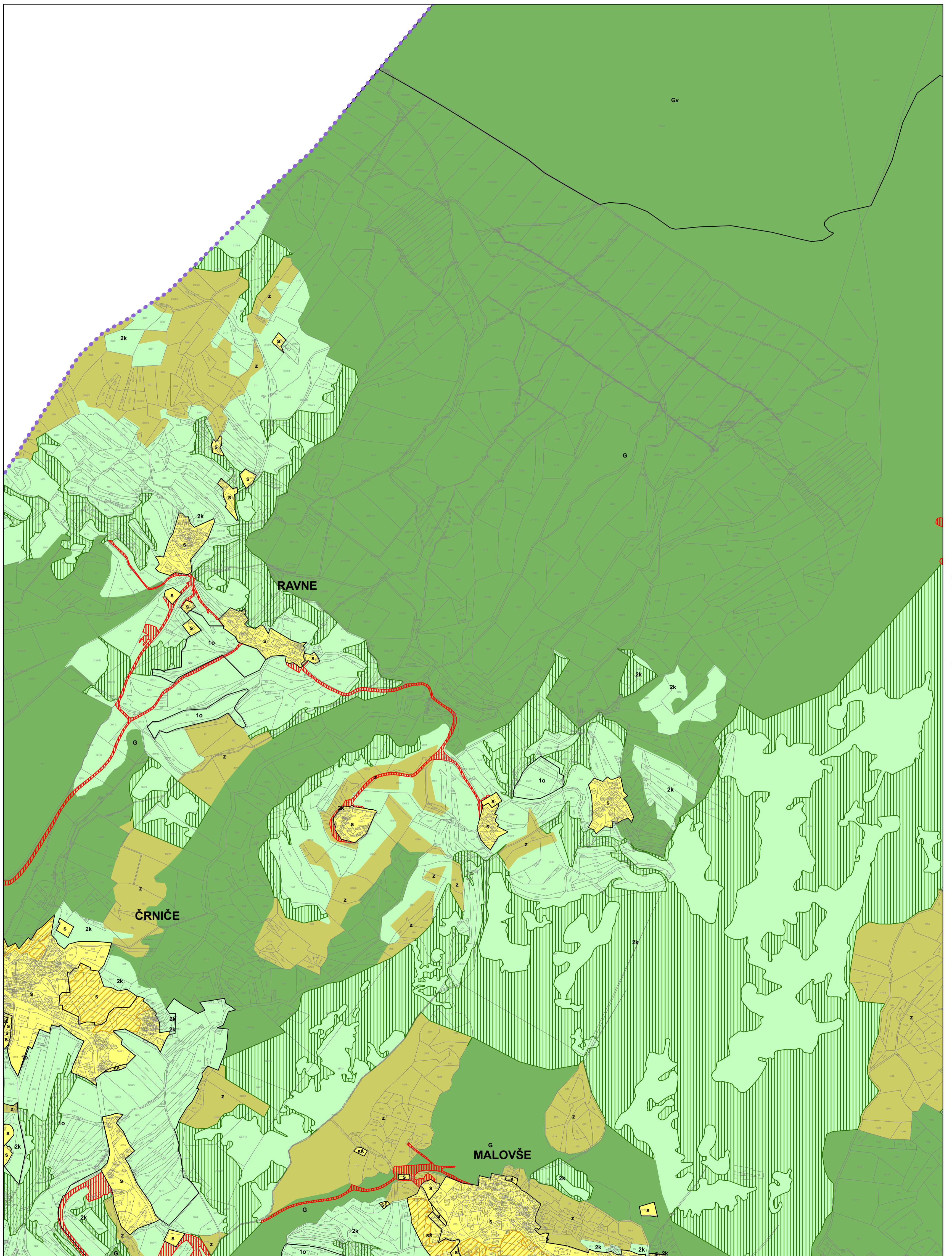
0 37,5 75 150 225 300 375 m

Vir: veljavni prostorski plan Občine Ajdovščina (Ur. glasilo 7-97, ULRS 96-2004), ARSO, GURS, MKGP 31. 3. 2014

M = 1:5.000

1 - 16



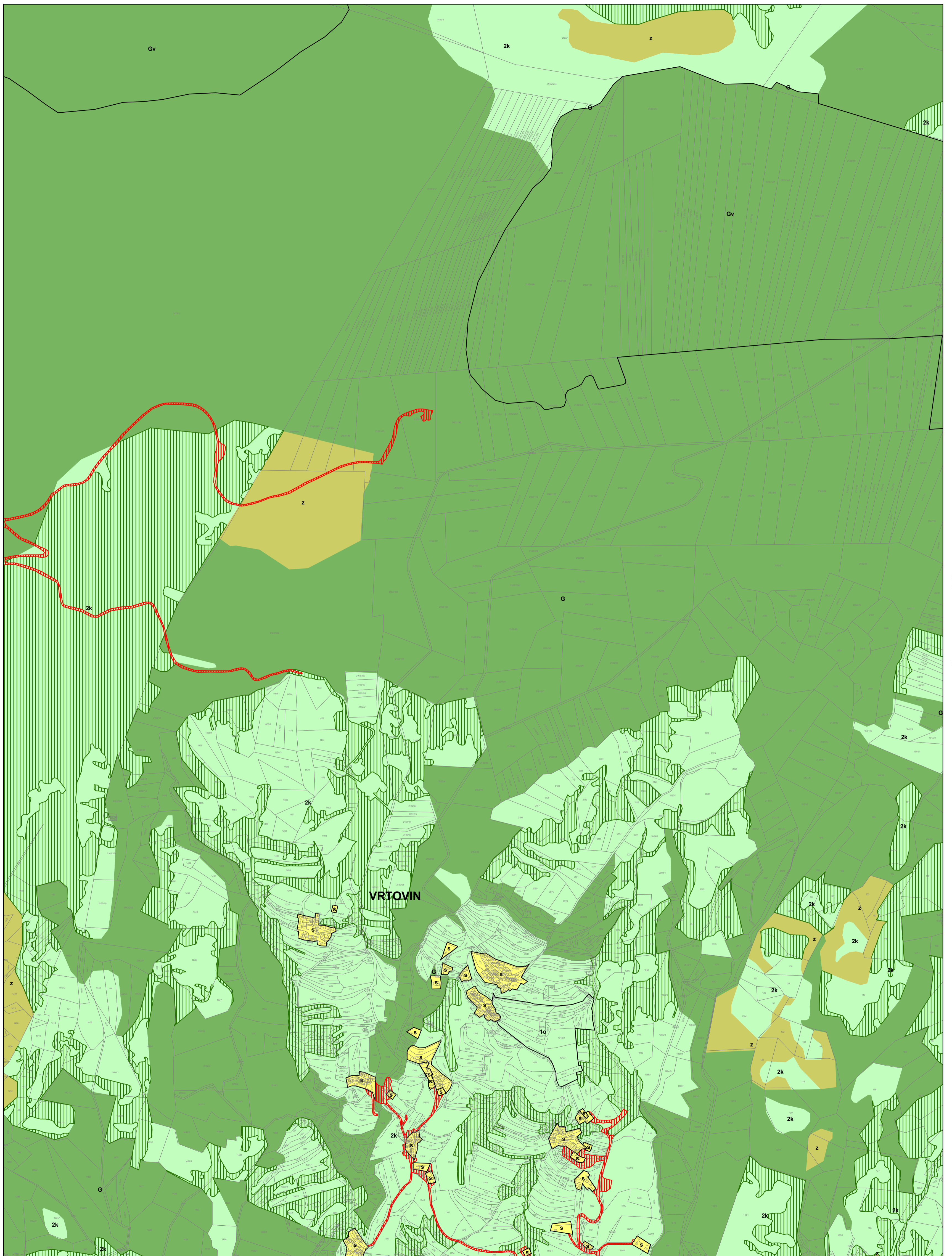


0 37,5 75 150 225 300 375 m

Vir: veljavni prostorski plan Občine Ajdovščina (Ur. glasilo 7-97, ULRS 96-2004), ARSO, GURS, MKGP 31. 3. 2014

M = 1:5.000

1 - 17



0 37,5 75 150 225 300 375 m

Vir: veljavni prostorski plan Občine Ajdovščina (Ur. glasilo 7-97, ULRS 96-2004), ARSO, GURS, MKGP 31. 3. 2014

M = 1:5.000

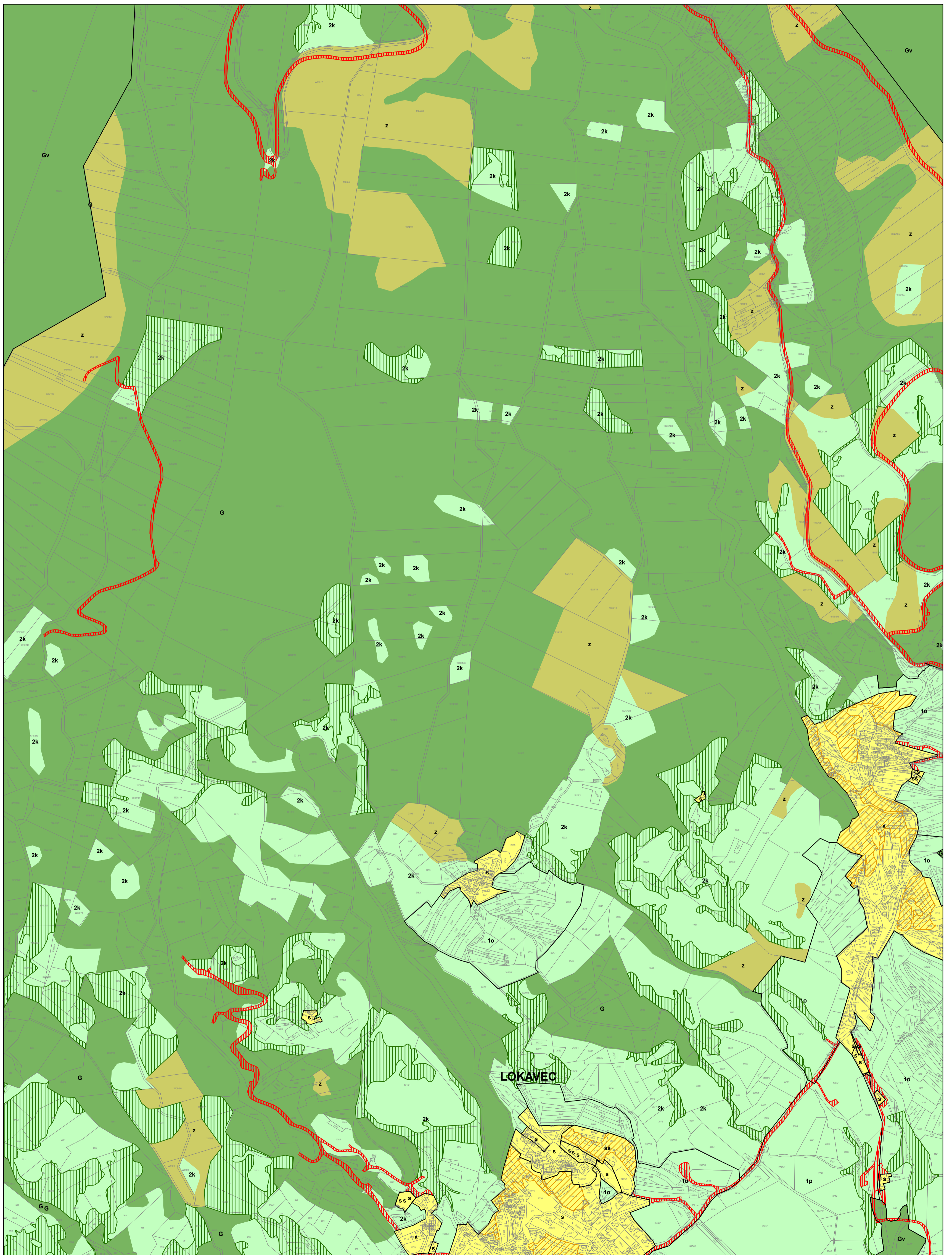


OBČINA AJDOVŠČINA C2341

0 37,5 75 150 225 300 375 m

Vir: veljavni prostorski plan Občine Ajdovščina (Ur. glasilo 7-97, ULRS 96-2004), ARSO, GURS, MKGP 31. 3. 2014

M = 1:5.000



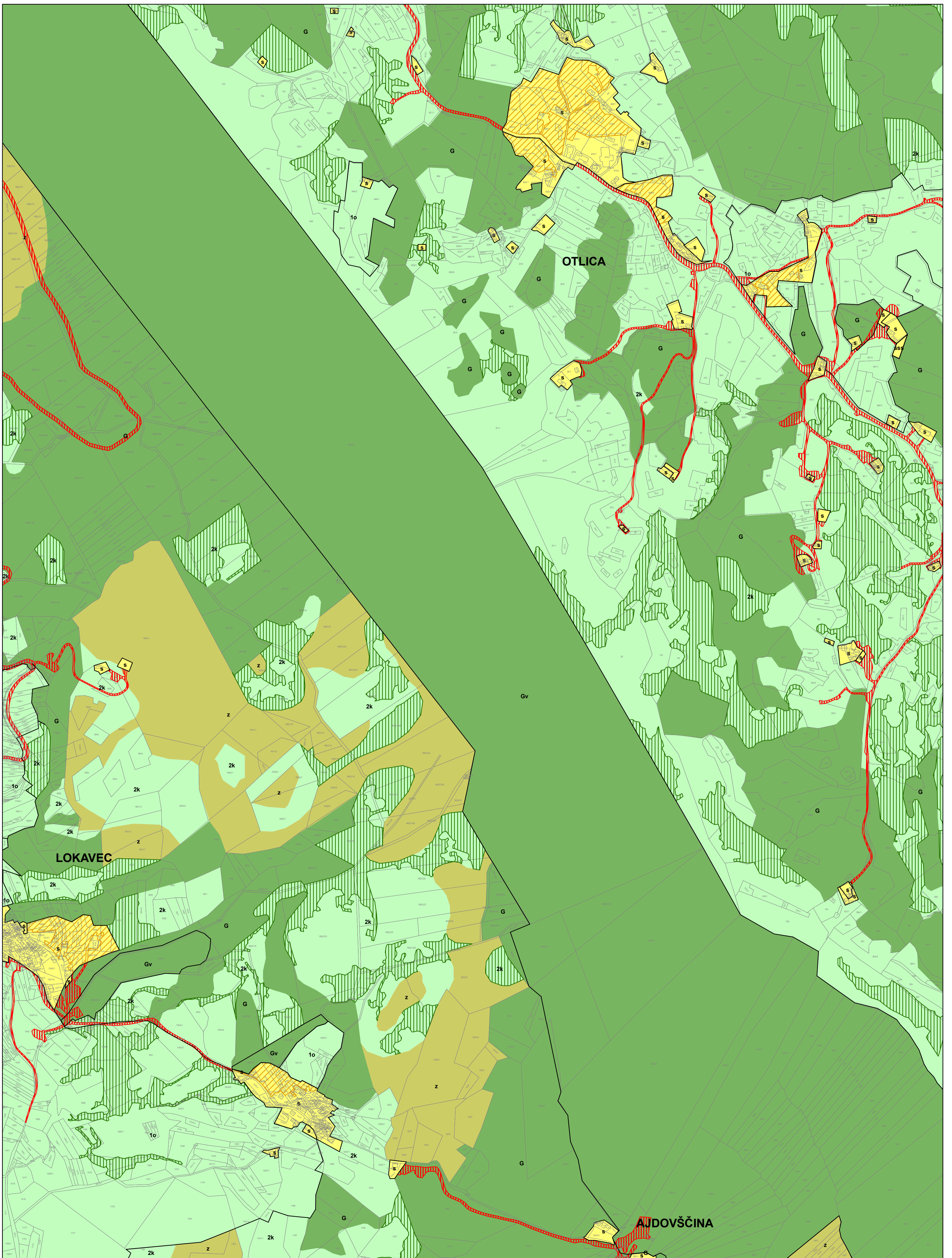
OBČINA AJDOVŠČINA C2342

0 37,5 75 150 225 300 375 m

Vir: veljavni prostorski plan Občine Ajdovščina (Ur. glasilo 7-97, ULRS 96-2004), ARSO, GURS, MKGP 31. 3. 2014

M = 1:5.000

1 - 20

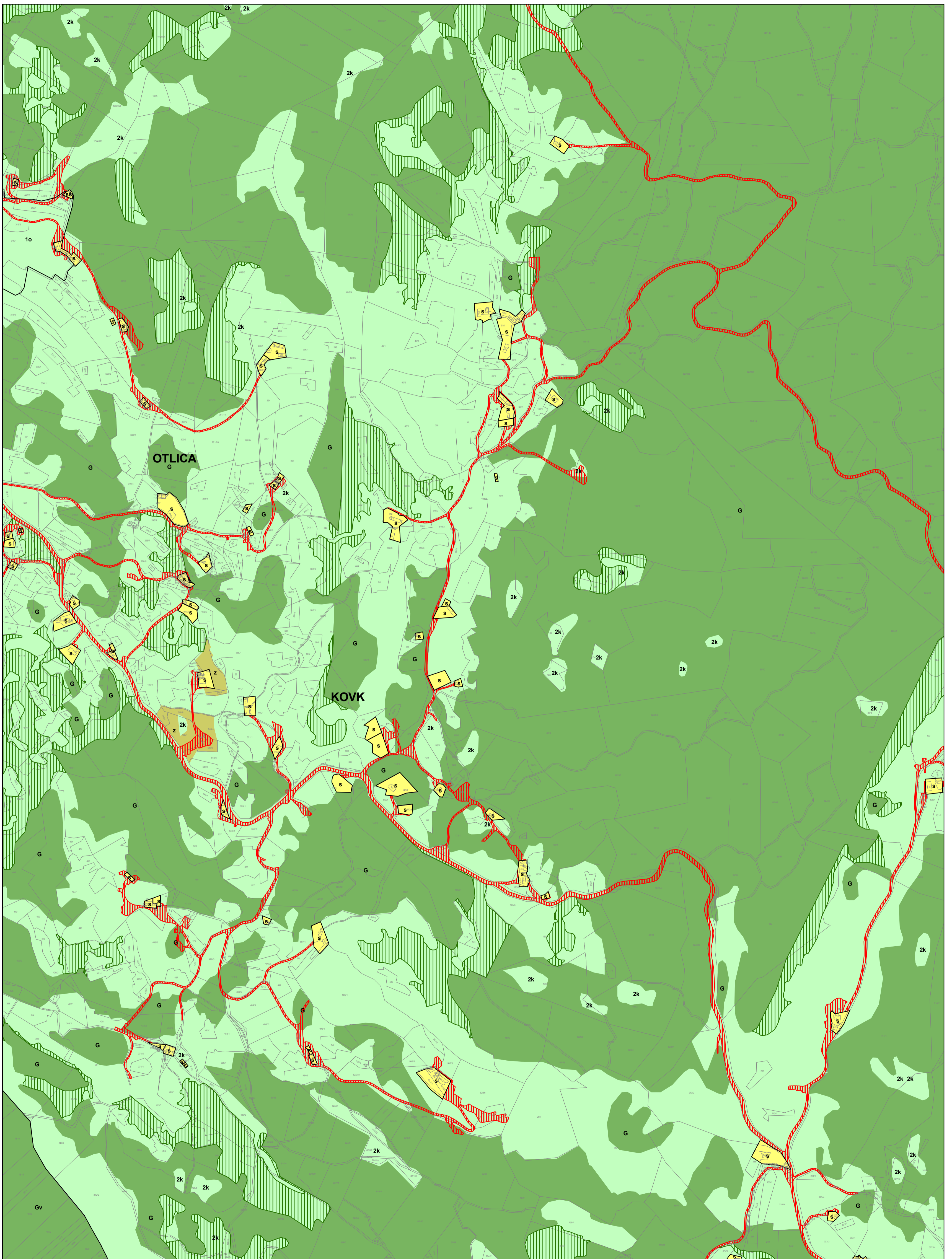


OBČINA AJDOVŠČINA C2343

0 37,5 75 150 225 300 375 m

Vir: veljavni prostorski plan Občine Ajdovščina (Ur. glasilo 7-97, ULRS 96-2004), ARSO, GURS, MKGP 31. 3. 2014

M = 1:5.000

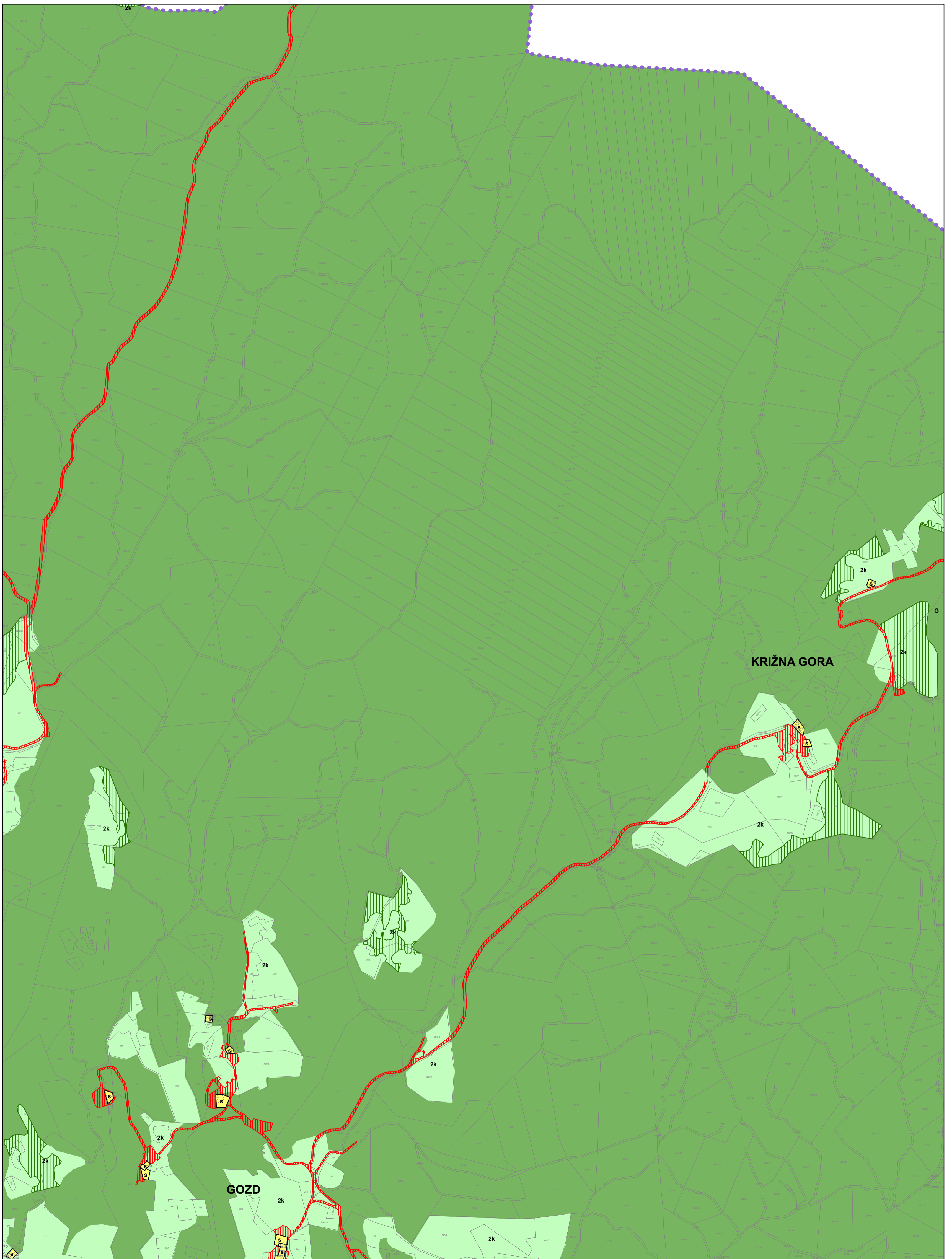


OBČINA AJDOVŠČINA C2344

0 37,5 75 150 225 300 375 m

Vir: veljavni prostorski plan Občine Ajdovščina (Ur. glasilo 7-97, ULRS 96-2004), ARSO, GURS, MKGP 31. 3. 2014

M = 1:5.000

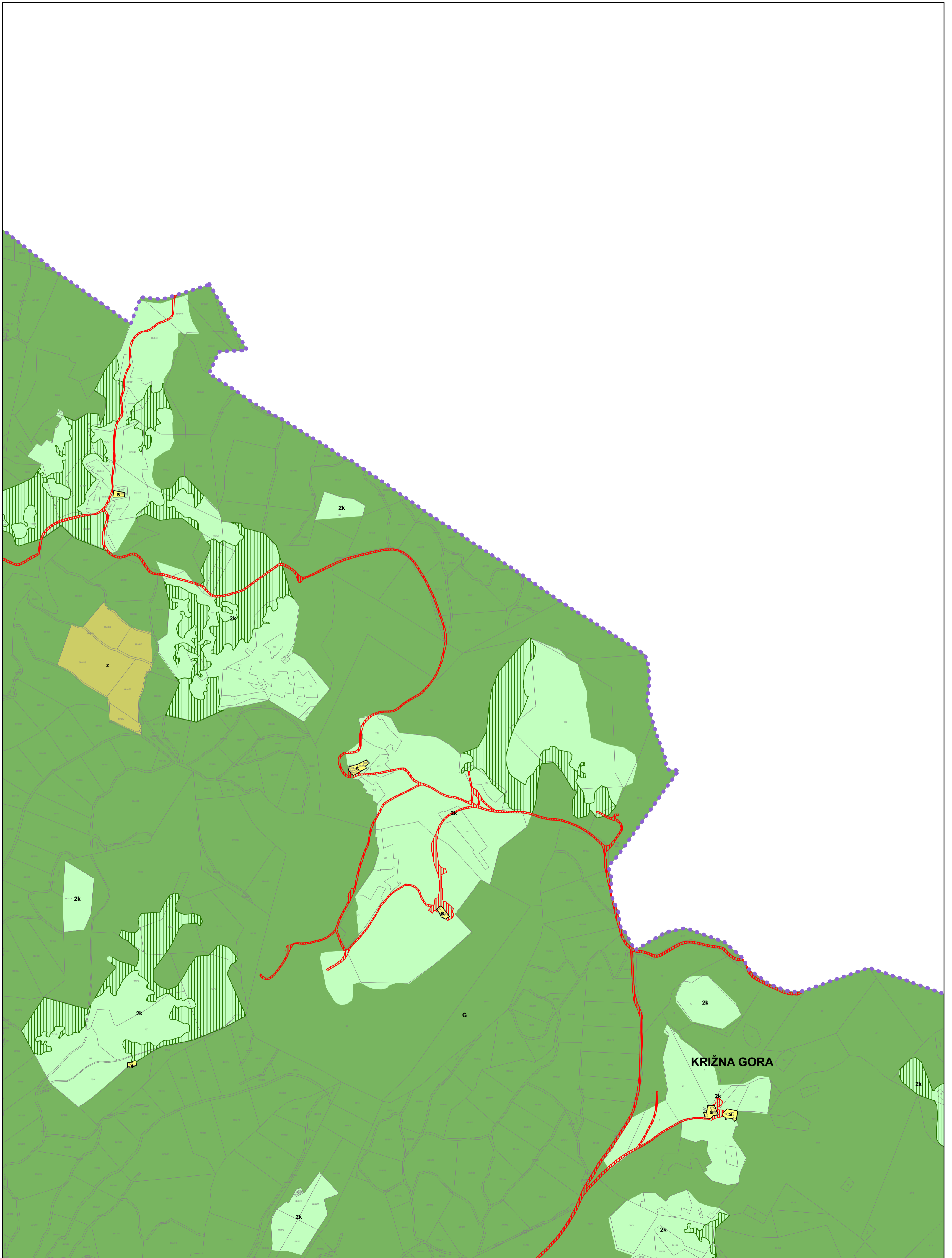


OBČINA AJDOVŠČINA C2345

0 37,5 75 150 225 300 375 m

Vir: veljavni prostorski plan Občine Ajdovščina (Ur. glasilo 7-97, ULRS 96-2004), ARSO, GURS, MKGP 31. 3. 2014

M = 1:5.000



0 37,5 75 150 225 300 375 m

Vir: veljavni prostorski plan Občine Ajdovščina (Ur. glasilo 7-97, ULRS 96-2004), ARSO, GURS, MKGP 31. 3. 2014


M = 1:5.000





0 37,5 75 150 225 300 375 m  
Vir: veljavni prostorski plan Občine Ajdovščina (Ur. glasilo 7-97, ULRS 96-2004), ARSO, GURS, MKGP 31. 3. 2014

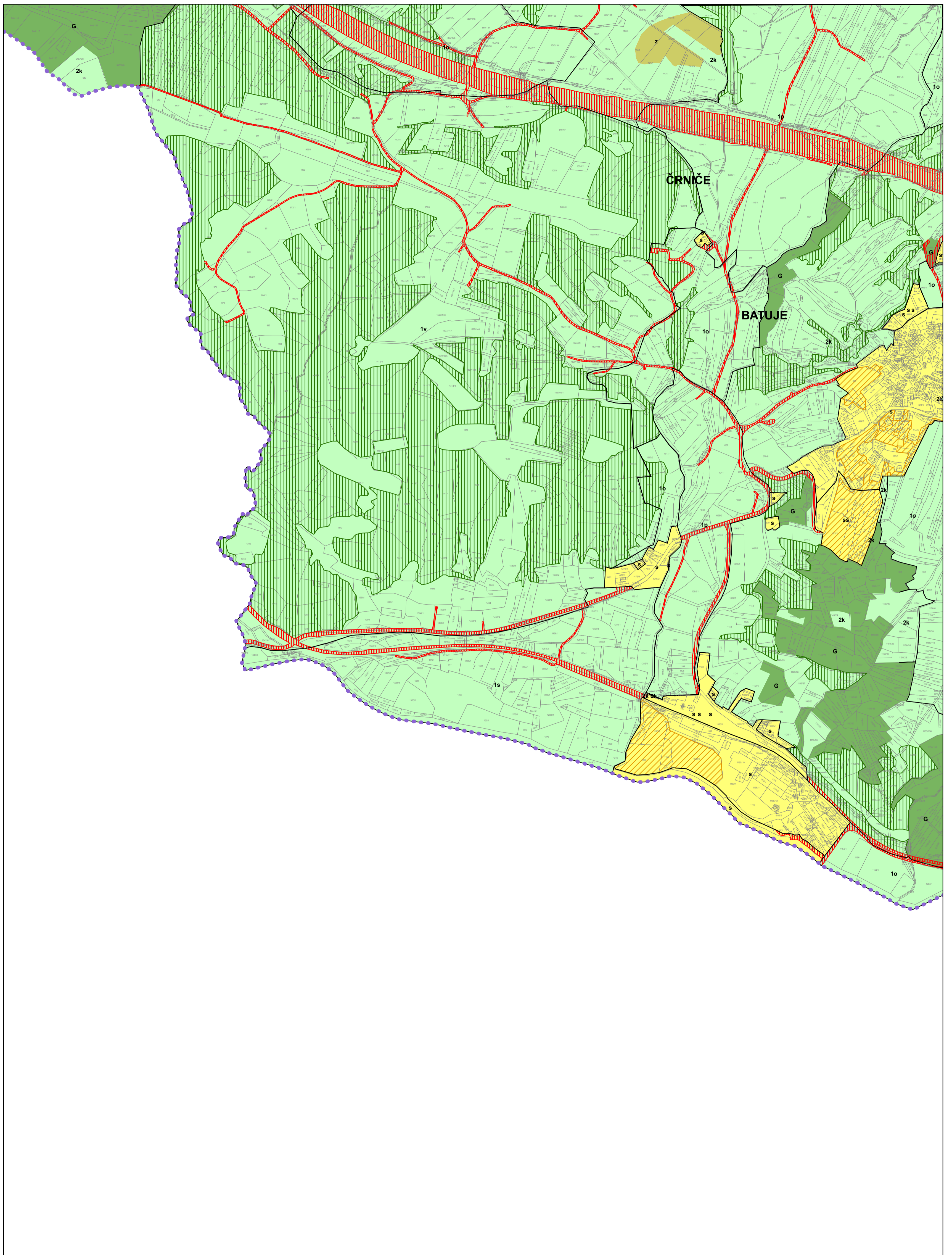
M = 1:5.000



0 37,5 75 150 225 300 375 m

Vir: veljavni prostorski plan Občine Ajdovščina (Ur. glasilo 7-97, ULRS 96-2004), ARSO, GURS, MKGP 31. 3. 2014

M = 1:5.000

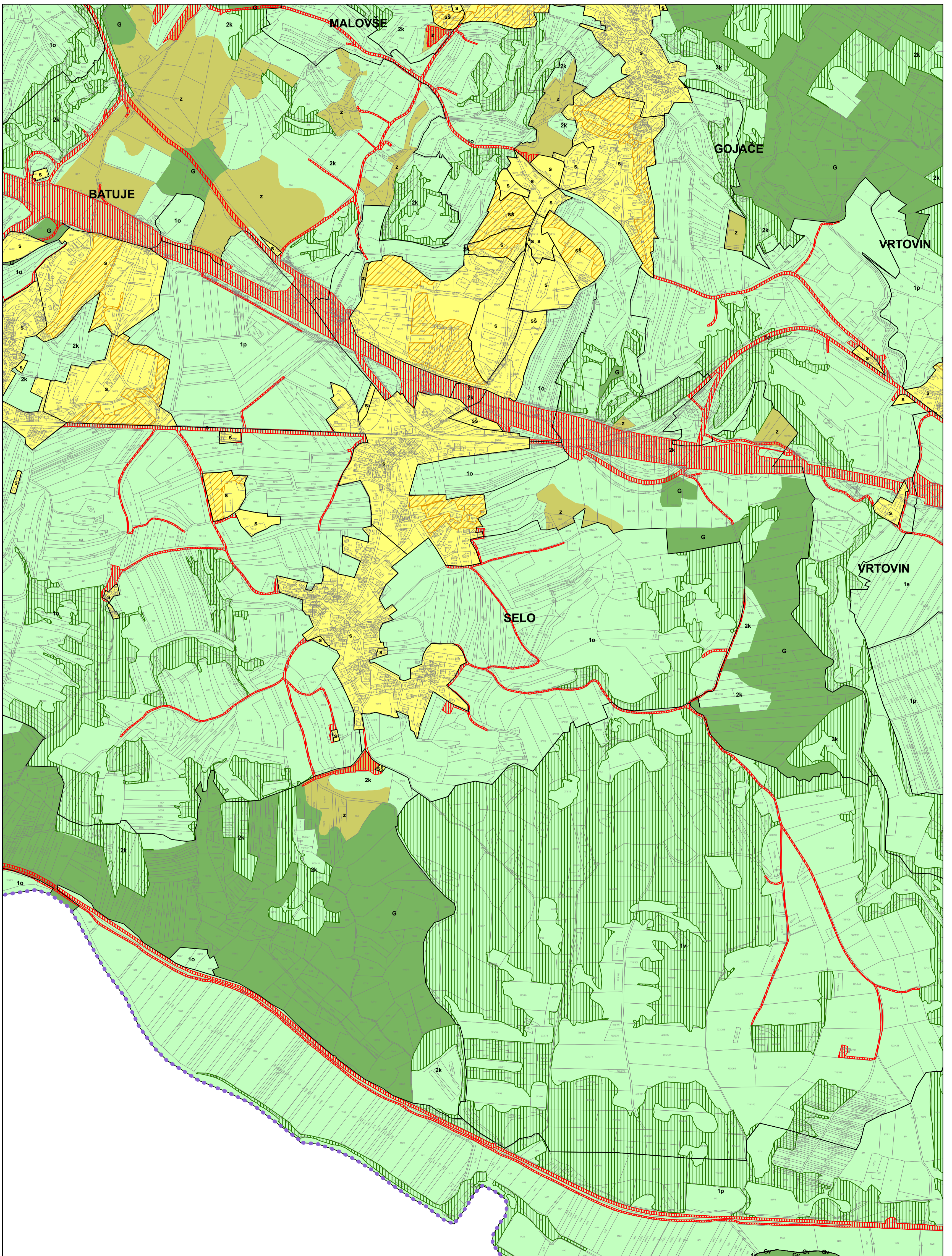


OBČINA AJDOVŠČINA B2208

0 37,5 75 150 225 300 375 m

Vir: veljavni prostorski plan Občine Ajdovščina (Ur. glasilo 7-97, ULRS 96-2004), ARSO, GURS, MKGP 31. 3. 2014

M = 1:5.000

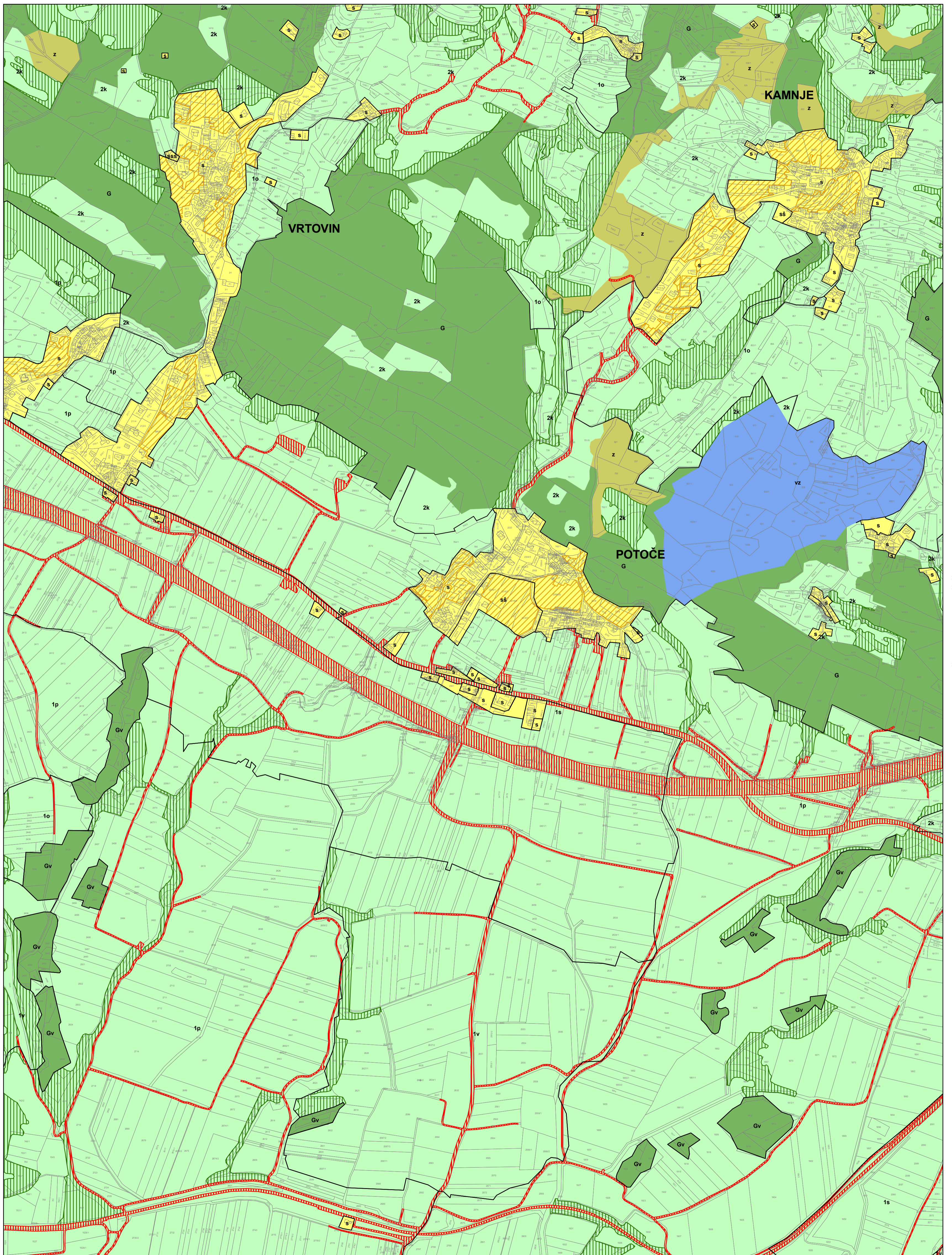


OBČINA AJDOVŠČINA B2209

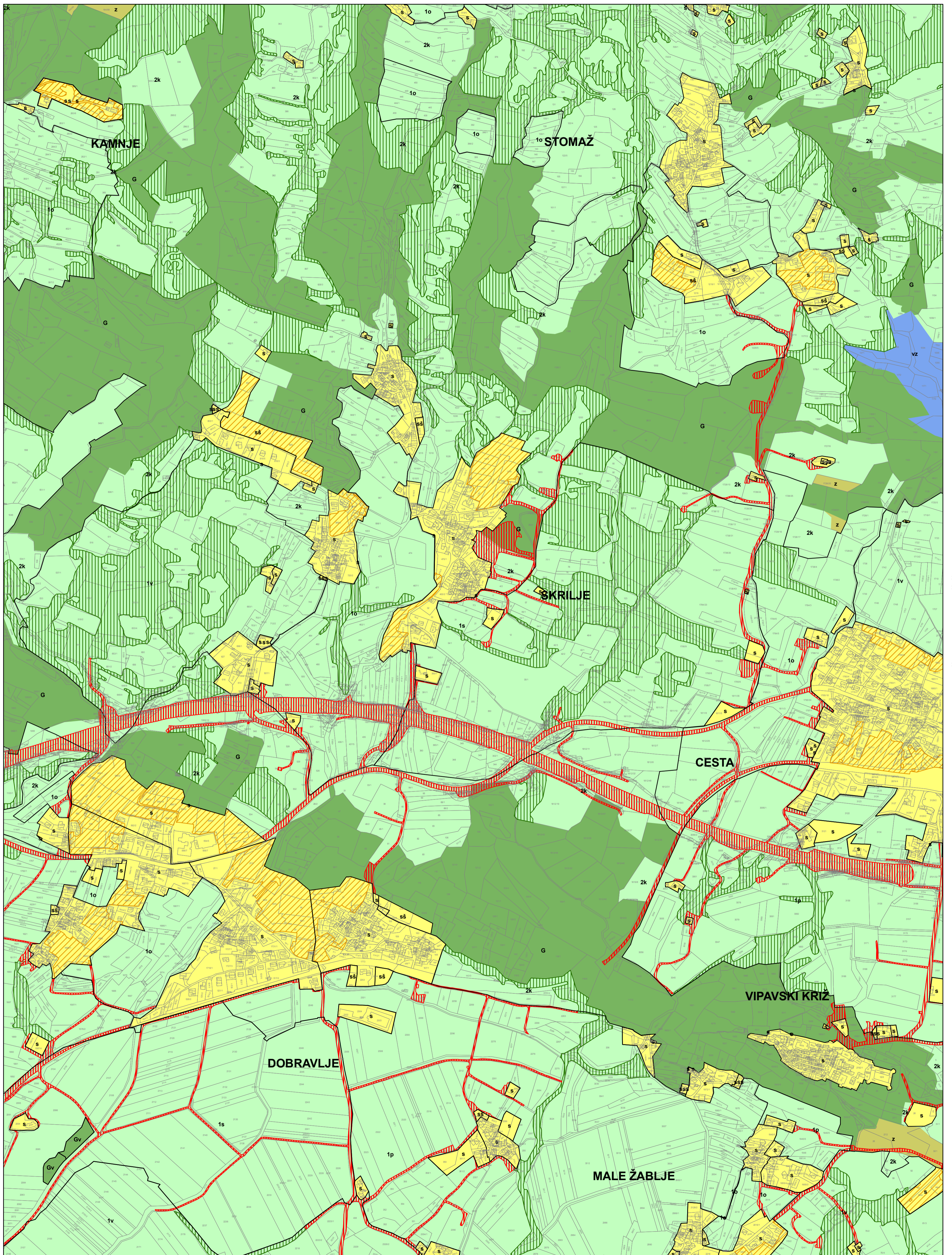
0 37,5 75 150 225 300 375 m

Vir: veljavni prostorski plan Občine Ajdovščina (Ur. glasilo 7-97, ULRS 96-2004), ARSO, GURS, MKGP 31. 3. 2014

M = 1:5.000



OBČINA AJDOVŠČINA B2210



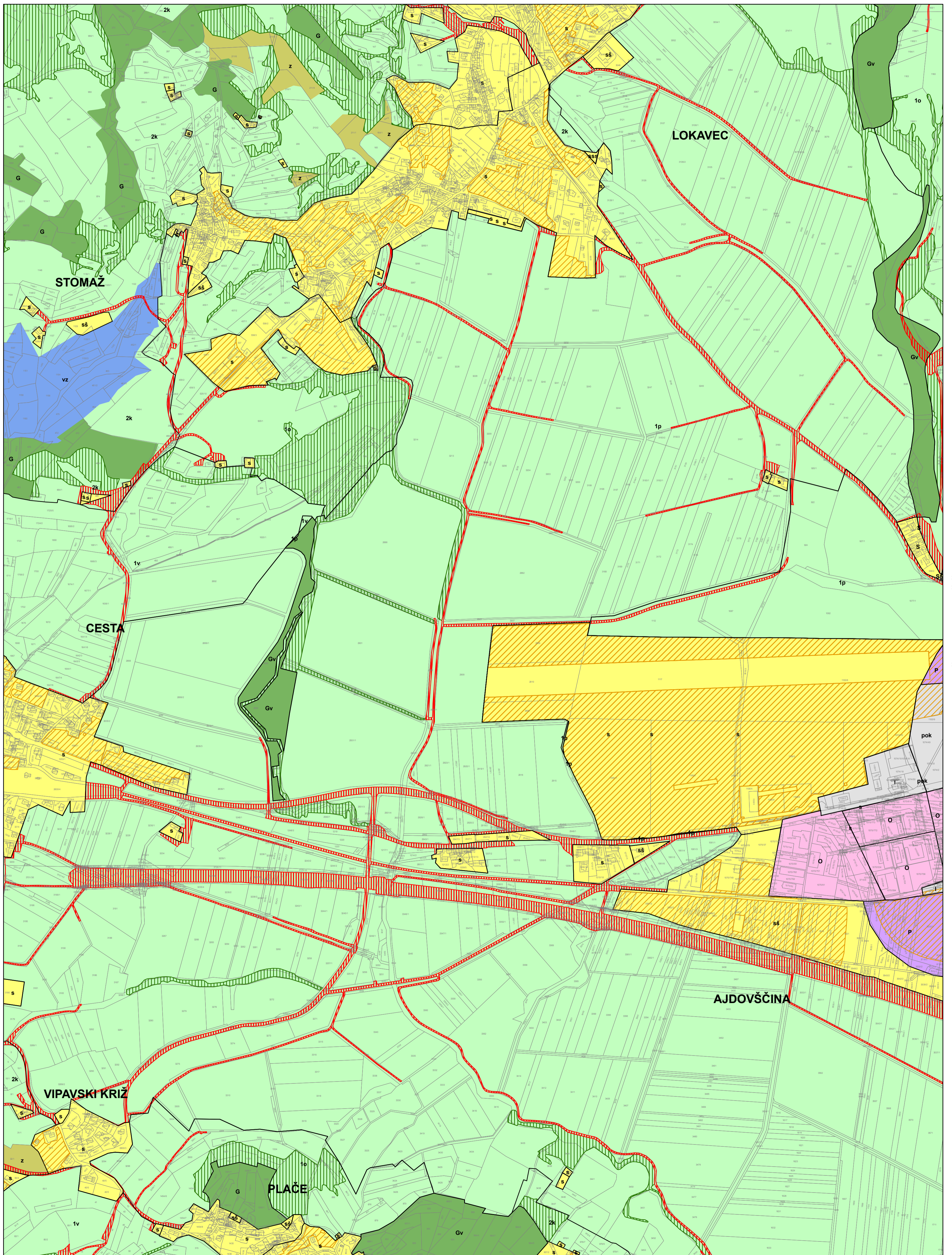
OBČINA AJDOVŠČINA C2201

0 37,5 75 150 225 300 375 m

Vir: veljavni prostorski plan Občine Ajdovščina (Ur. glasilo 7-97, ULRS 96-2004), ARSO, GURS, MKGP 31. 3. 2014

M = 1:5.000

1 - 30



OBČINA AJDOVŠČINA C2202

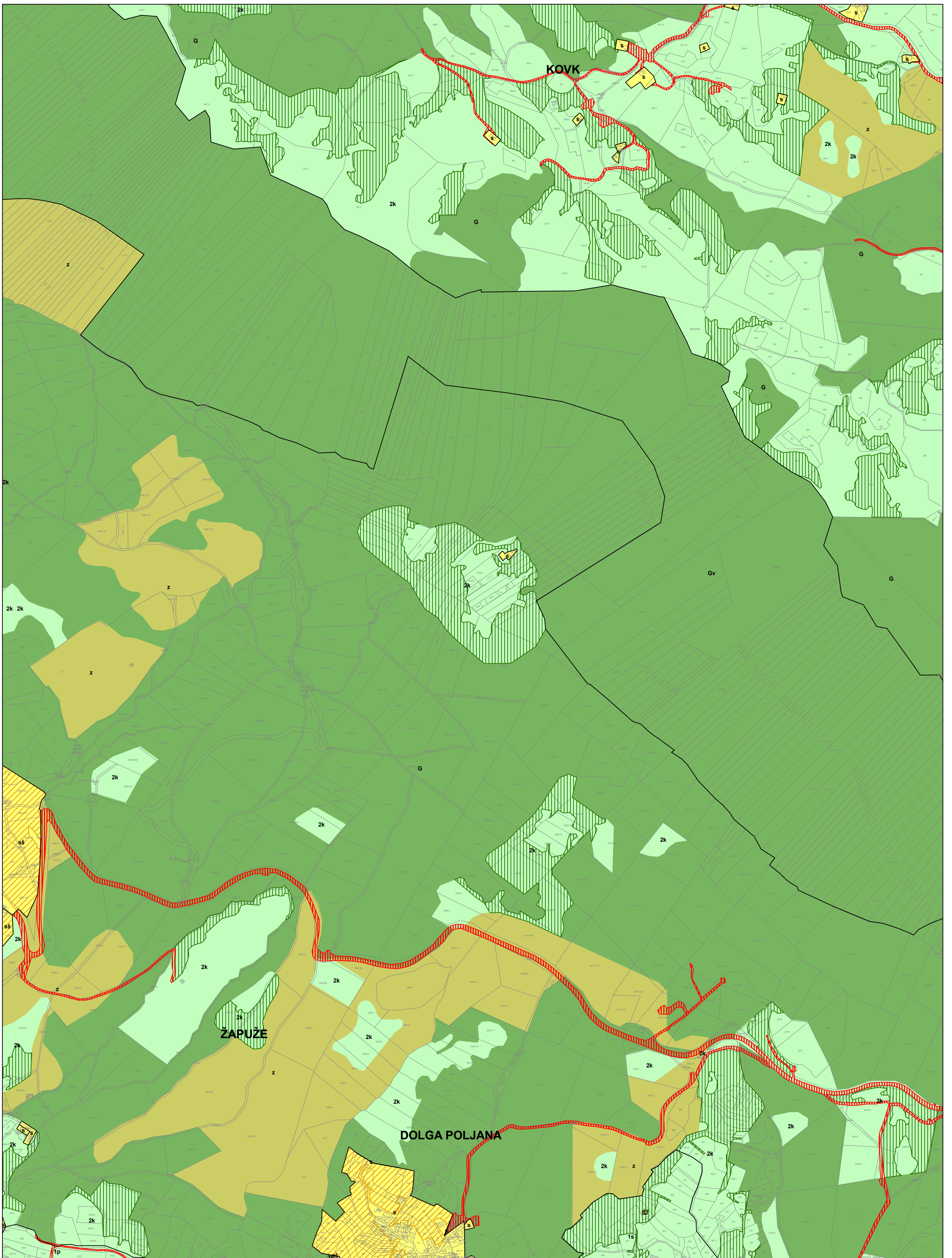
0 37,5 75 150 225 300 375 m

Vir: veljavni prostorski plan Občine Ajdovščina (Ur. glasilo 7-97, ULRS 96-2004), ARSO, GURS, MKGP 31. 3. 2014

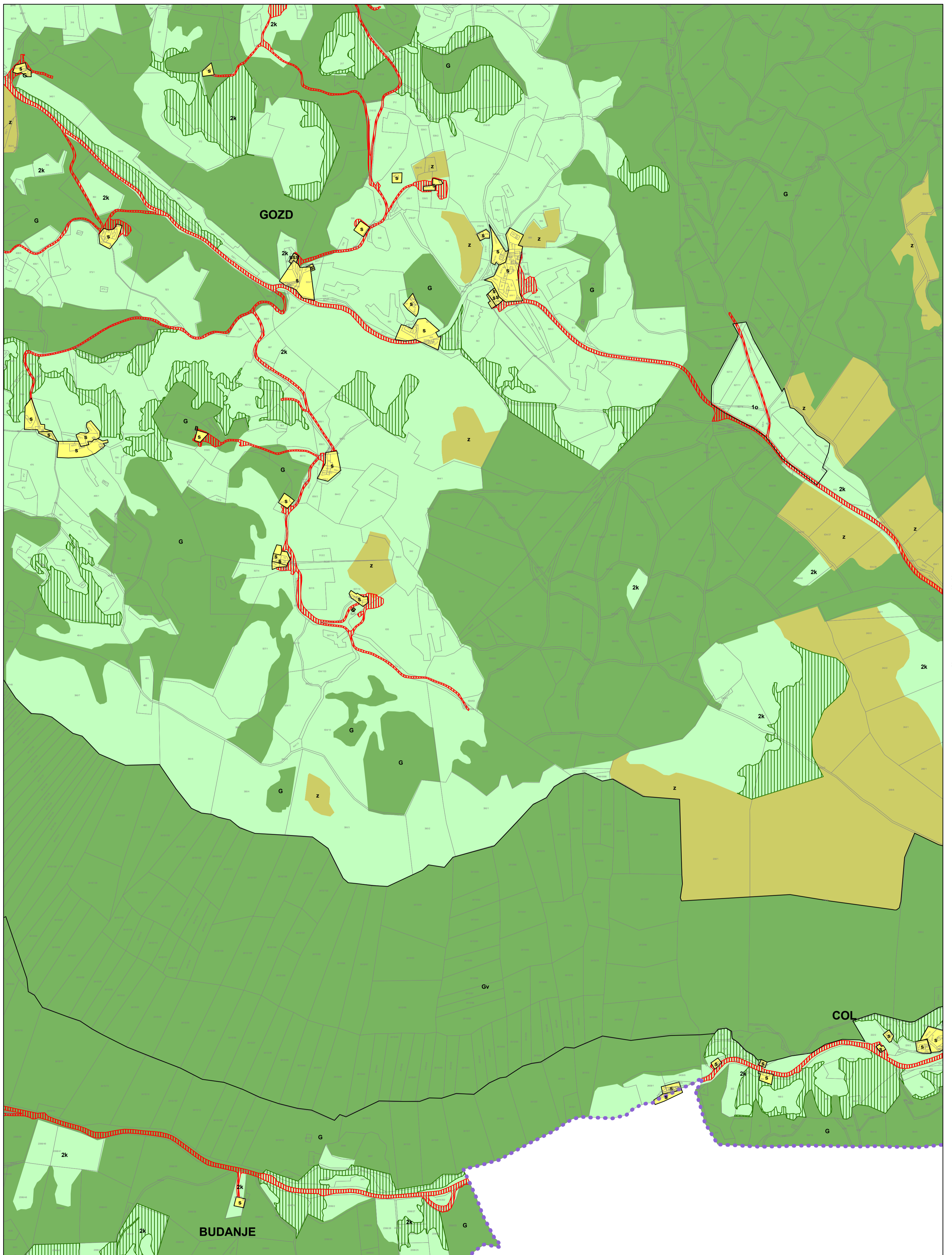
M = 1:5.000







OBČINA AJDOVŠČINA C2204



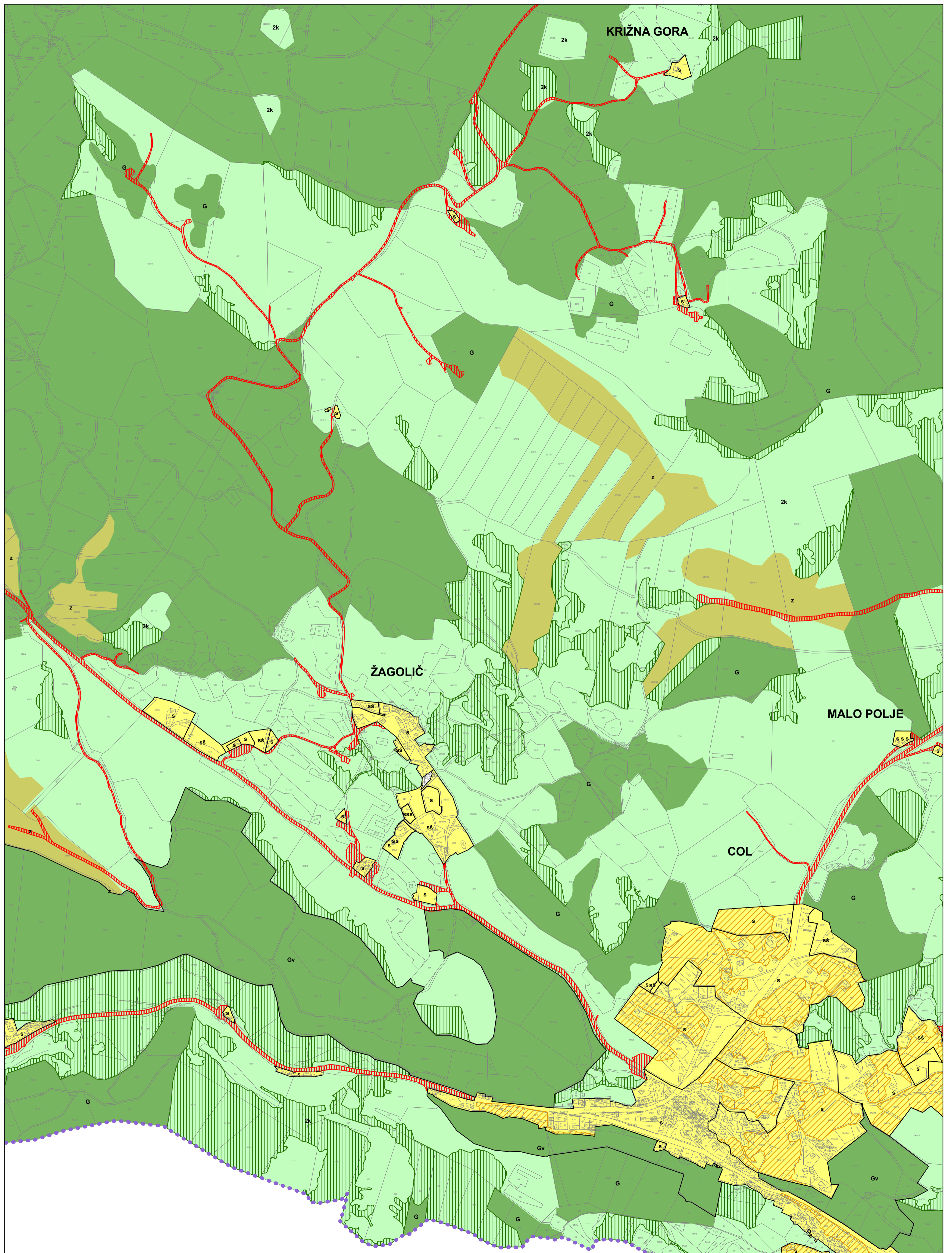
OBČINA AJDOVŠČINA C2205

0 37,5 75 150 225 300 375 m

Vir: veljavni prostorski plan Občine Ajdovščina (Ur. glasilo 7-97, ULRS 96-2004), ARSO, GURS, MKGP 31. 3. 2014

M = 1:5.000

1 - 34

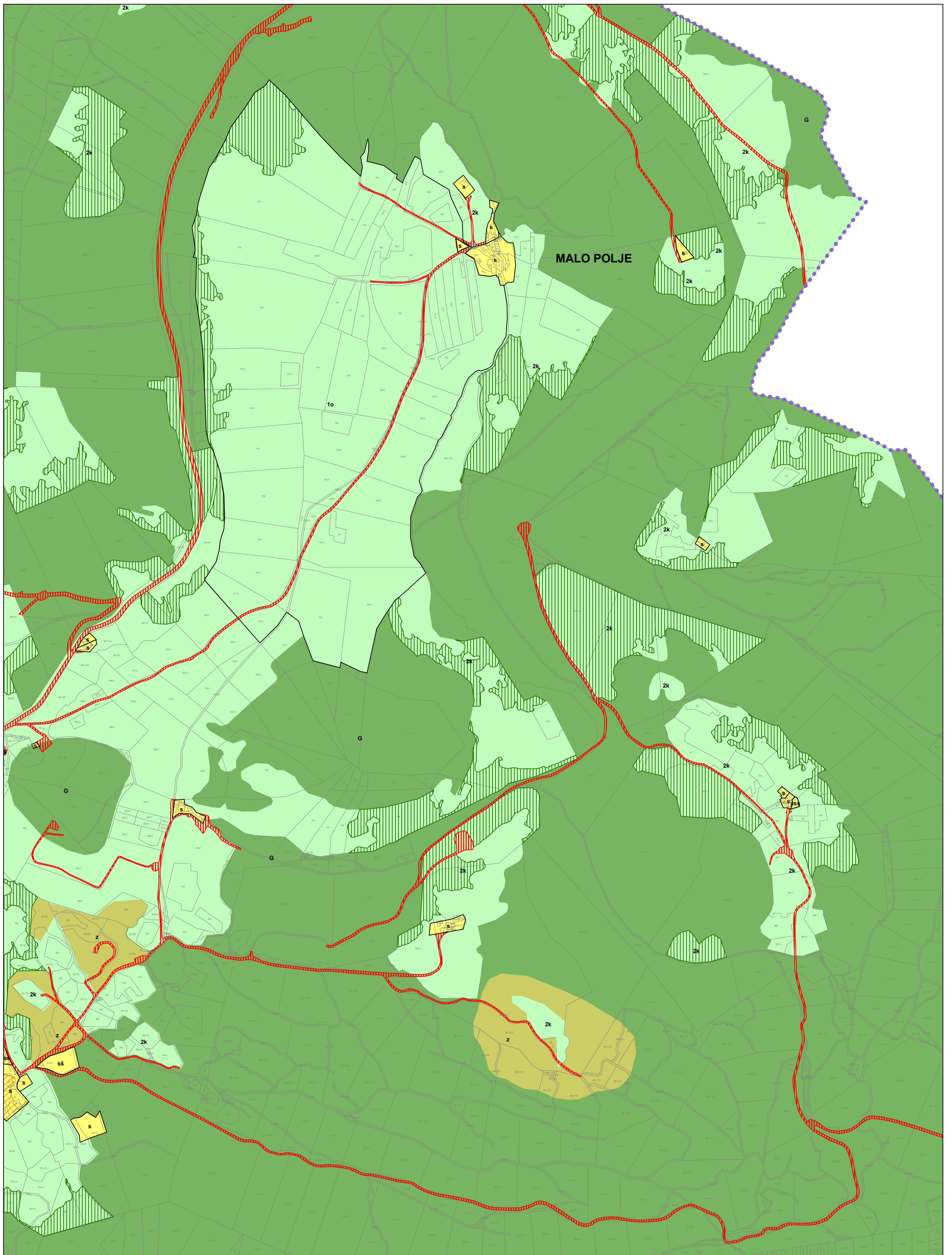


OBČINA AJDOVŠČINA C2206

0 37,5 75 150 225 300 375 m

Vir: veljavni prostorski plan Občine Ajdovščina (Ur. glasilo 7-97, ULRS 96-2004), ARSO, GURS, MKGP 31. 3. 2014

M = 1:5.000

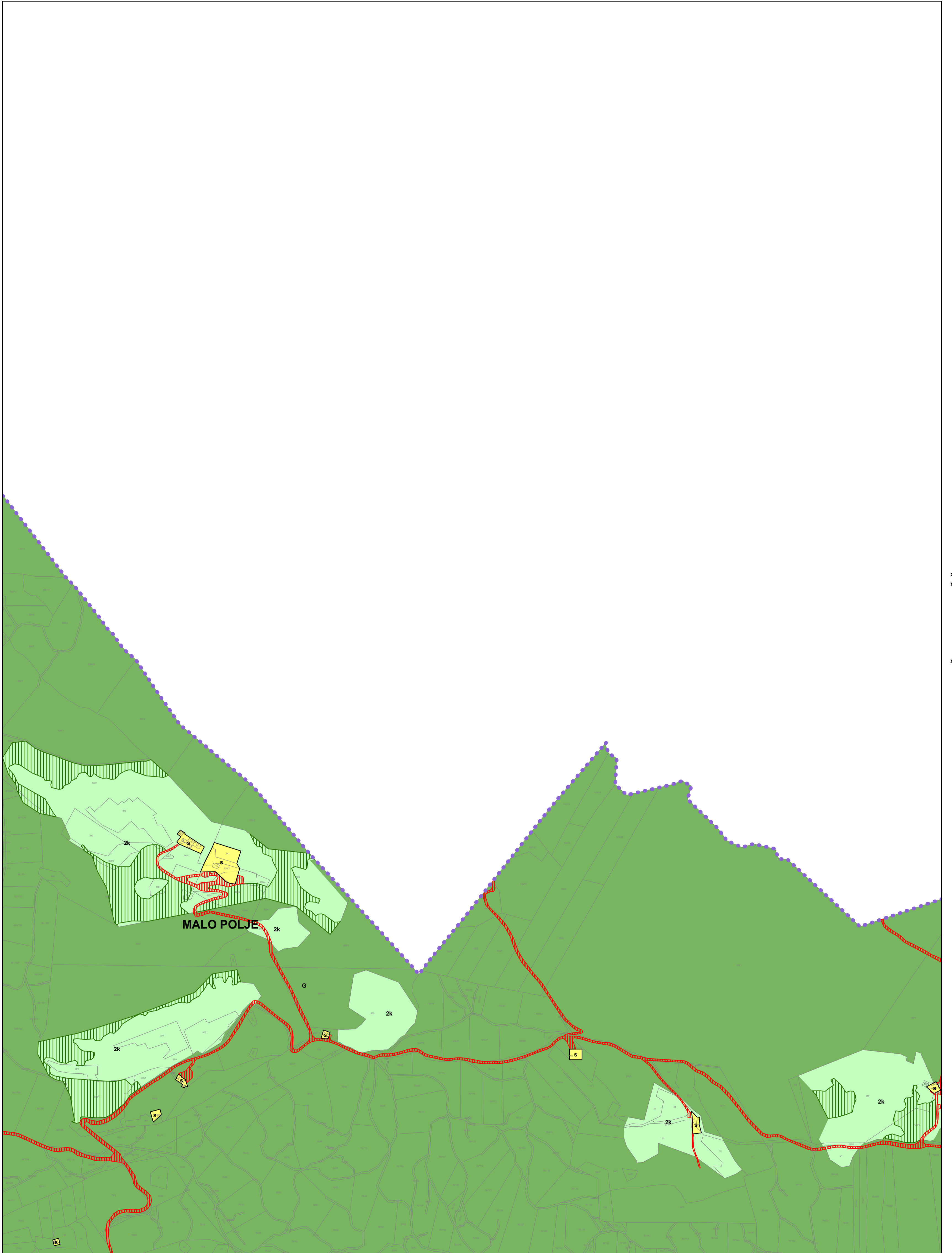


0 37,5 75 150 225 300 375 m

Vir: veljavni prostorski plan Občine Ajdovščina (Ur. glasilo 7-97, ULRS 96-2004), ARSO, GURS, MKGP 31. 3. 2014

M = 1:5.000

1 - 36



0 37,5 75 150 225 300 375 m

Vir: veljavni prostorski plan Občine Ajdovščina (Ur. glasilo 7-97, ULRS 96-2004), ARSO, GURS, MKGP 31. 3. 2014

M = 1:5.000


1 - 37



0 37,5 75 150 225 300 375 m

Vir: veljavni prostorski plan Občine Ajdovščina (Ur. glasilo 7-97, ULRS 96-2004), ARSO, GURS, MKGP 31. 3. 2014

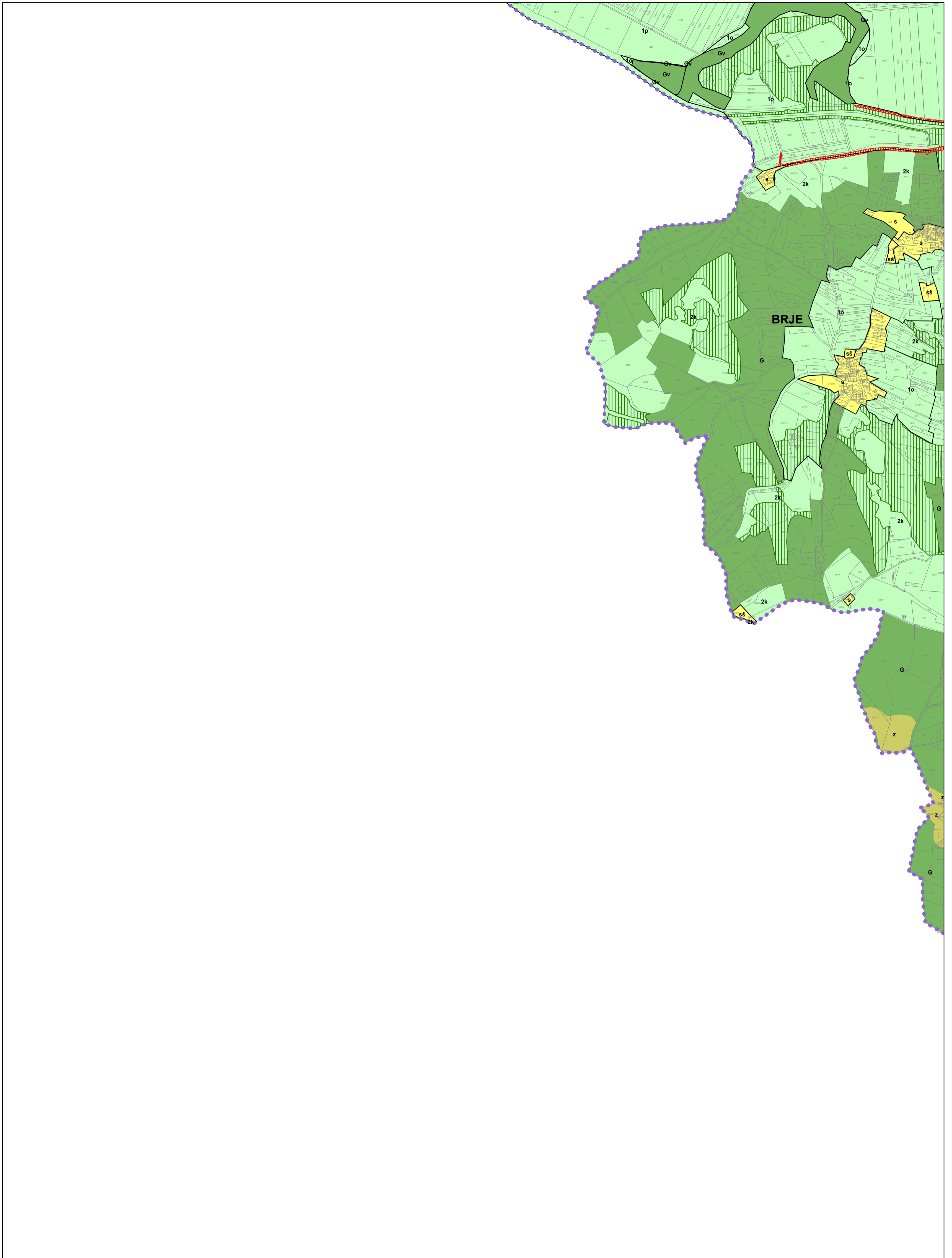
M = 1:5.000



0 37,5 75 150 225 300 375 m

Vir: veljavni prostorski plan Občine Ajdovščina (Ur. glasilo 7-97, ULRS 96-2004), ARSO, GURS, MKGP 31. 3. 2014

M = 1:5.000



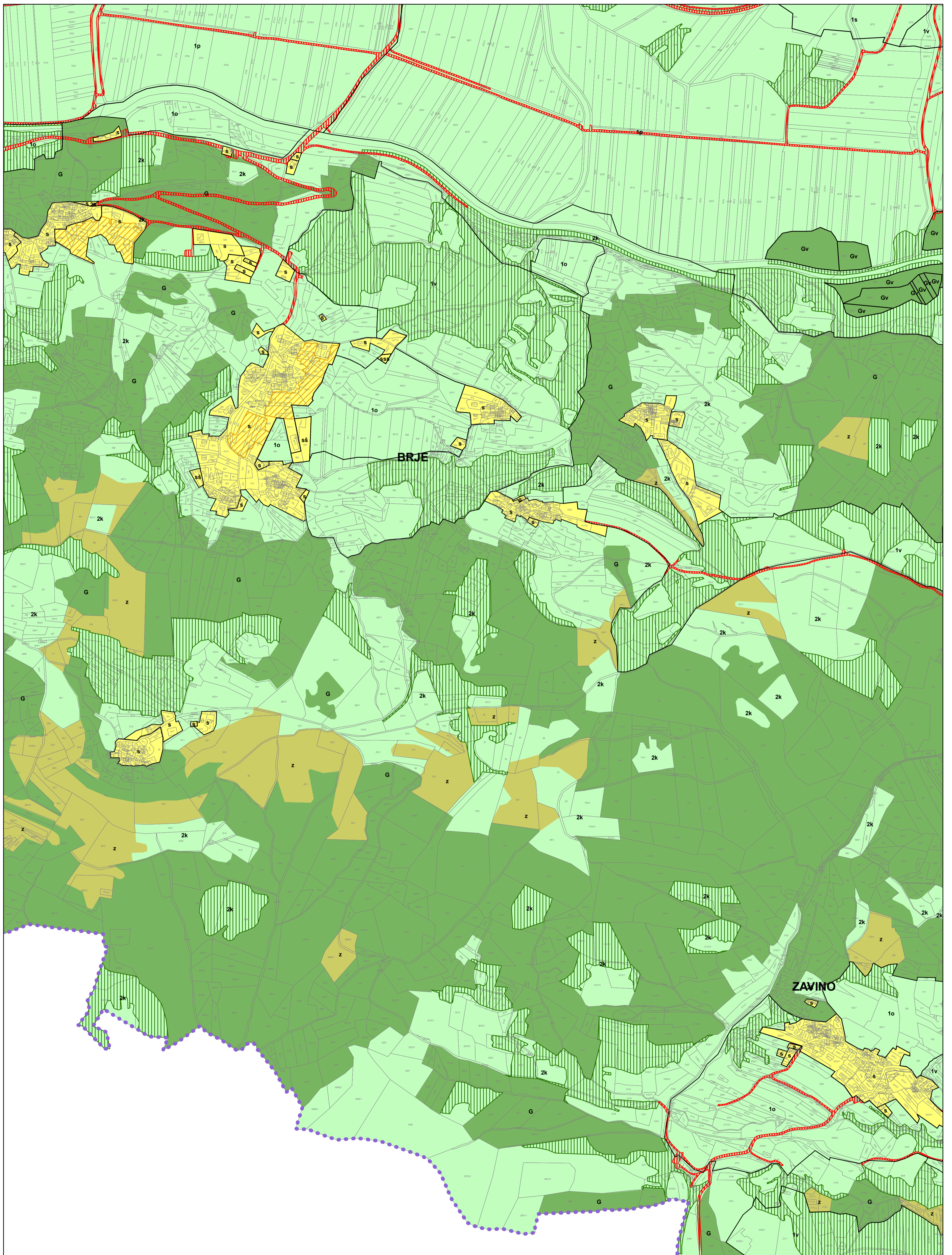
OBČINA AJDOVŠČINA B2219

0 37,5 75 150 225 300 375 m

Vir: veljavni prostorski plan Občine Ajdovščina (Ur. glasilo 7-97, ULRS 96-2004), ARSO, GURS, MKGP 31. 3. 2014

M = 1:5.000





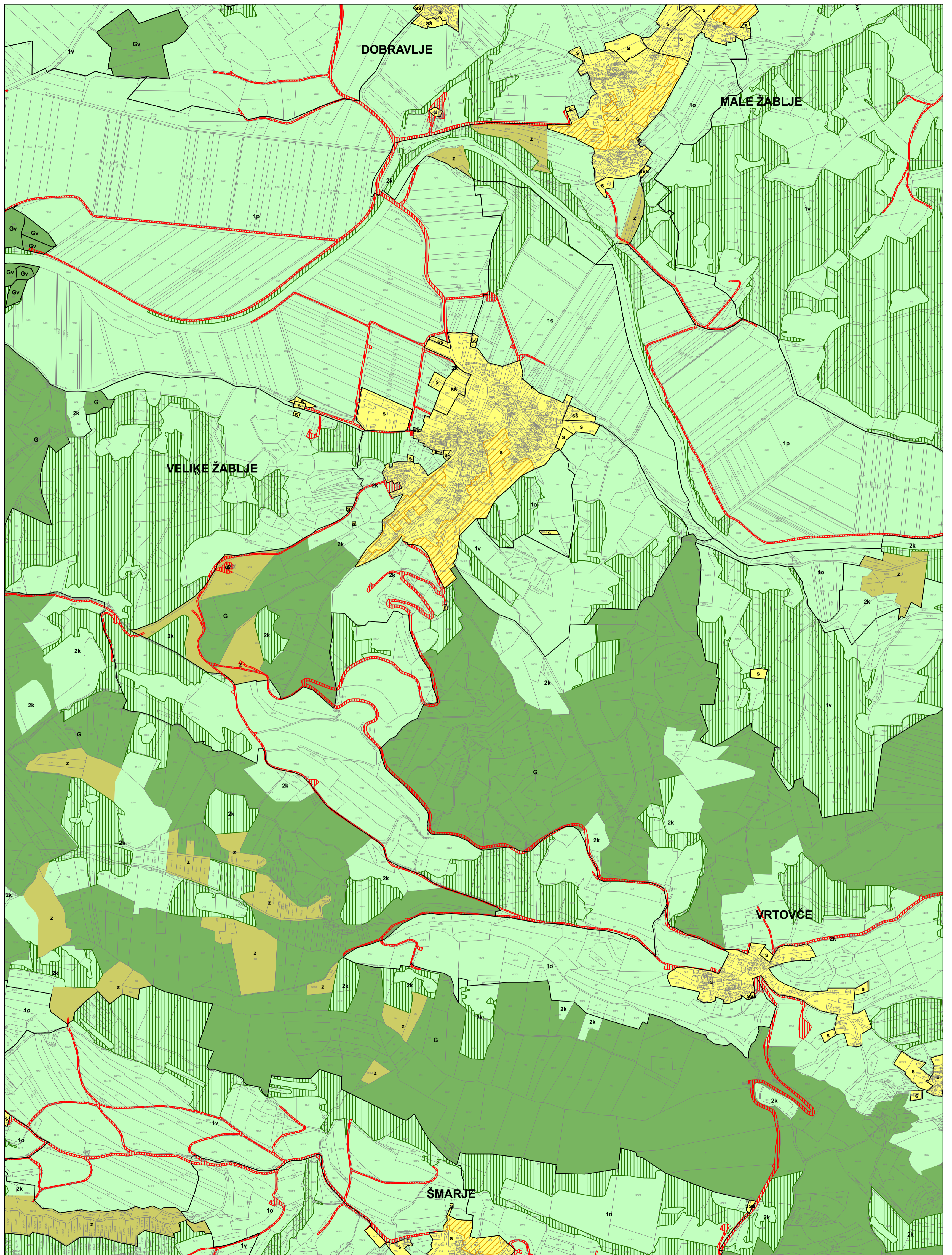
OBČINA AJDOVŠČINA B2220

0 37,5 75 150 225 300 375 m

Vir: veljavni prostorski plan Občine Ajdovščina (Ur. glasilo 7-97, ULRS 96-2004), ARSO, GURS, MKGP 31. 3. 2014

M = 1:5.000

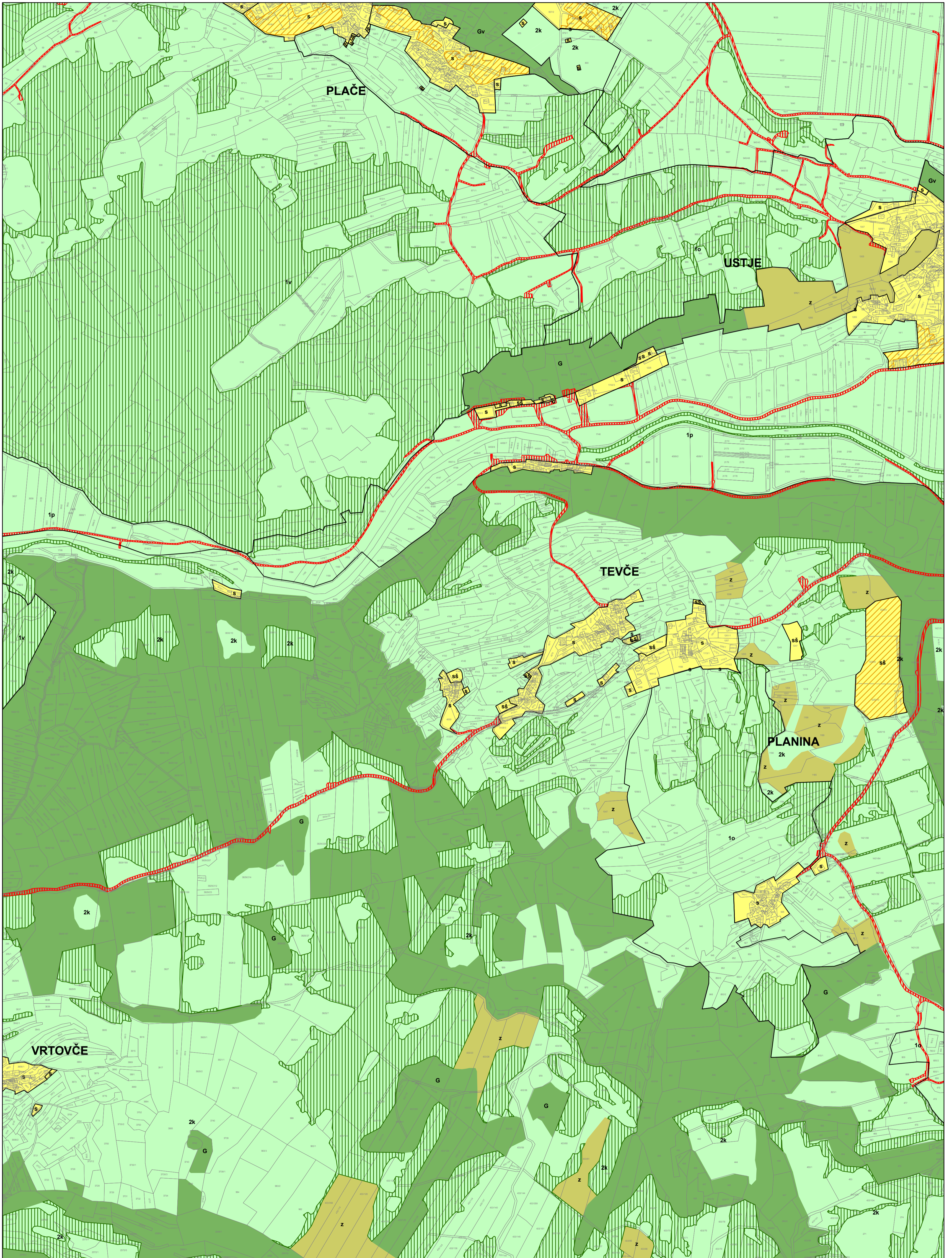
1 - 41



OBČINA AJDOVŠČINA C2211

0 37,5 75 150 225 300 375 m  
Vir: veljavni prostorski plan Občine Ajdovščina (Ur. glasilo 7-97, ULRS 96-2004), ARSO, GURS, MKGP 31. 3. 2014

M = 1:5.000

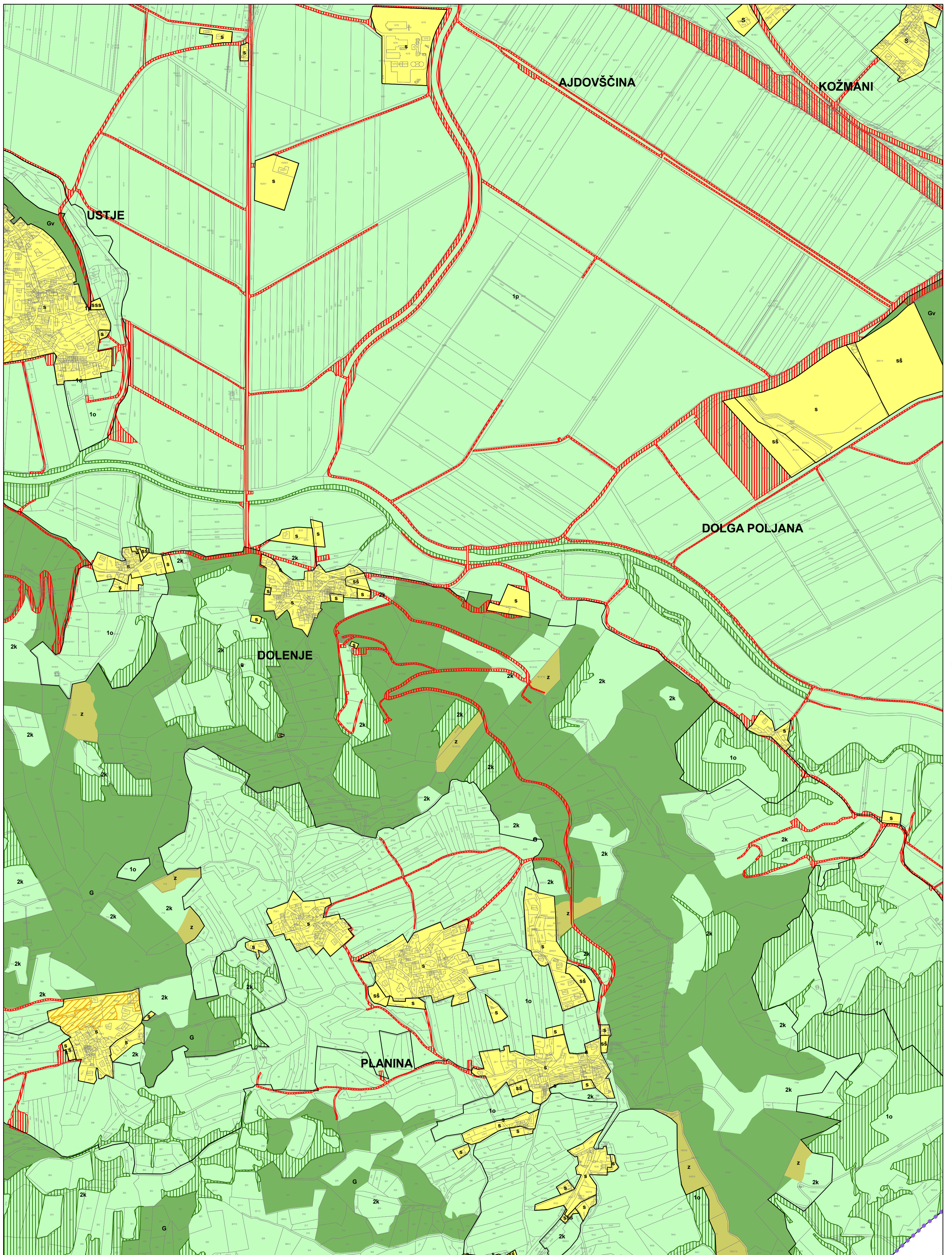


OBČINA AJDOVŠČINA C2212

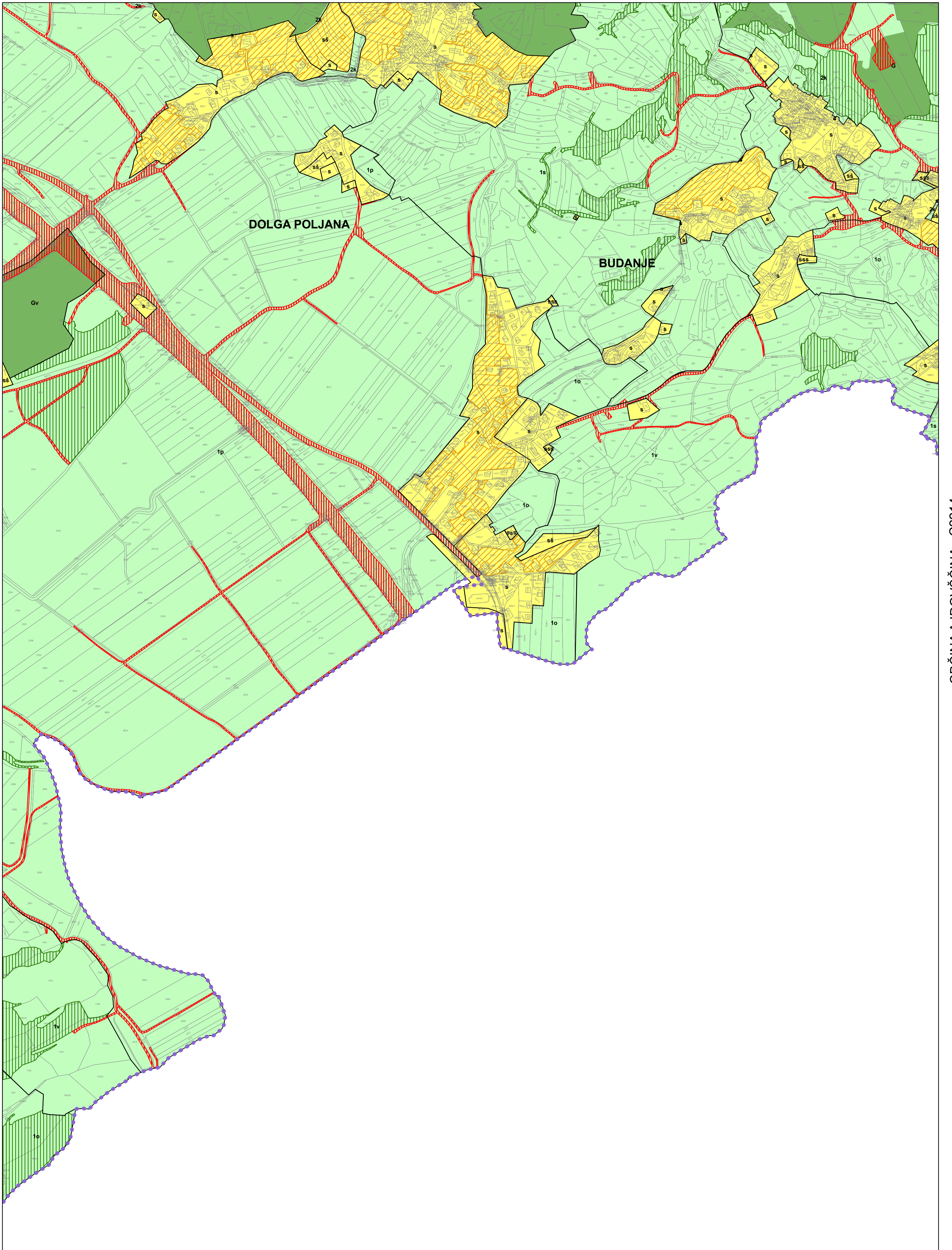
0 37,5 75 150 225 300 375 m

Vir: veljavni prostorski plan Občine Ajdovščina (Ur. glasilo 7-97, ULRS 96-2004), ARSO, GURS, MKGP 31. 3. 2014

M = 1:5.000



OBČINA AJDOVŠČINA C2213

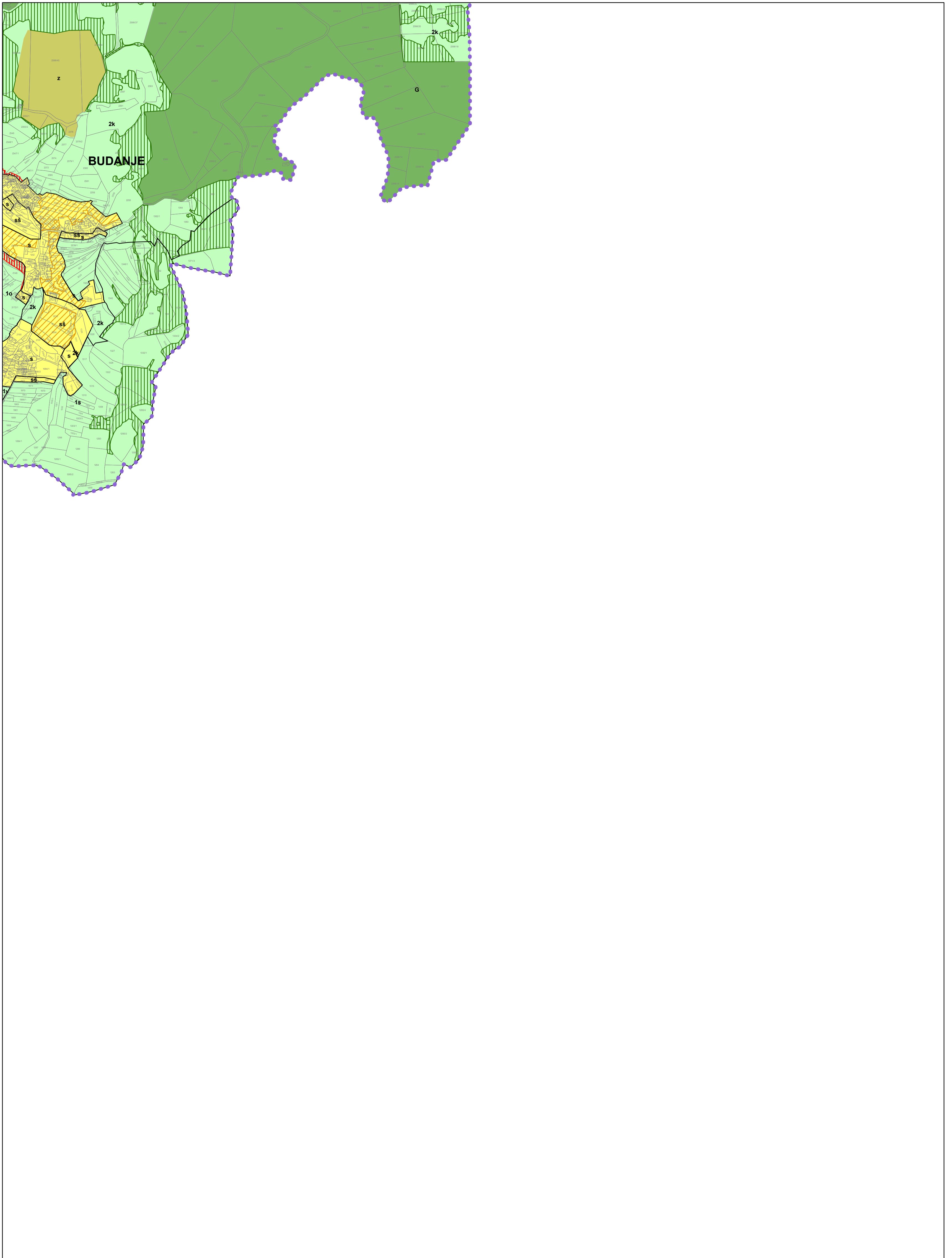


OBČINA AJDOVŠČINA C2214

0 37,5 75 150 225 300 375 m

Vir: veljavni prostorski plan Občine Ajdovščina (Ur. glasilo 7-97, ULRS 96-2004), ARSO, GURS, MKGP 31. 3. 2014


M = 1:5.000



0 37,5 75 150 225 300 375 m

Vir: veljavni prostorski plan Občine Ajdovščina (Ur. glasilo 7-97, ULRS 96-2004), ARSO, GURS, MKGP 31. 3. 2014

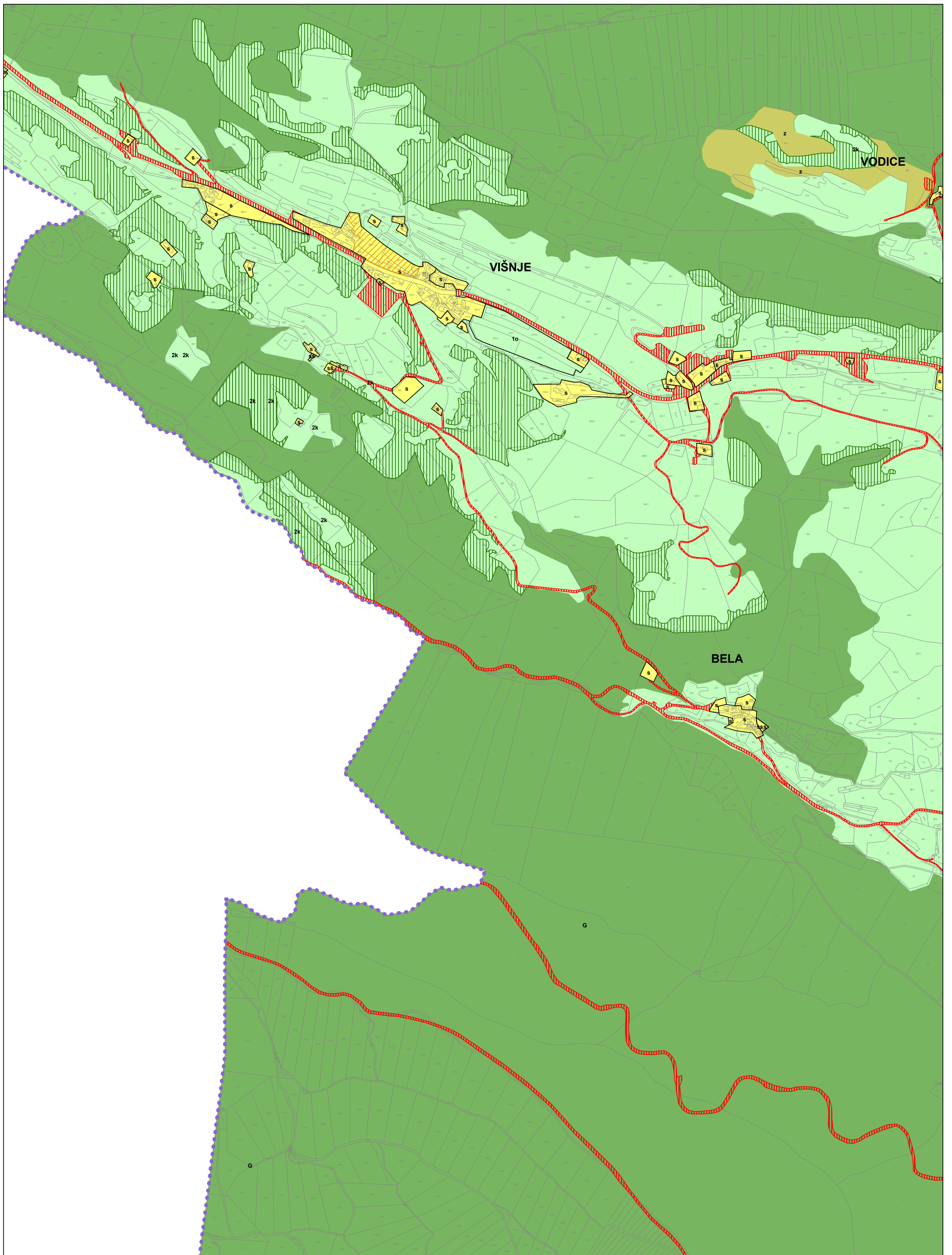
M = 1:5.000



0 37,5 75 150 225 300 375 m

Vir: veljavni prostorski plan Občine Ajdovščina (Ur. glasilo 7-97, ULRS 96-2004), ARSO, GURS, MKGP 31. 3. 2014

M = 1:5.000



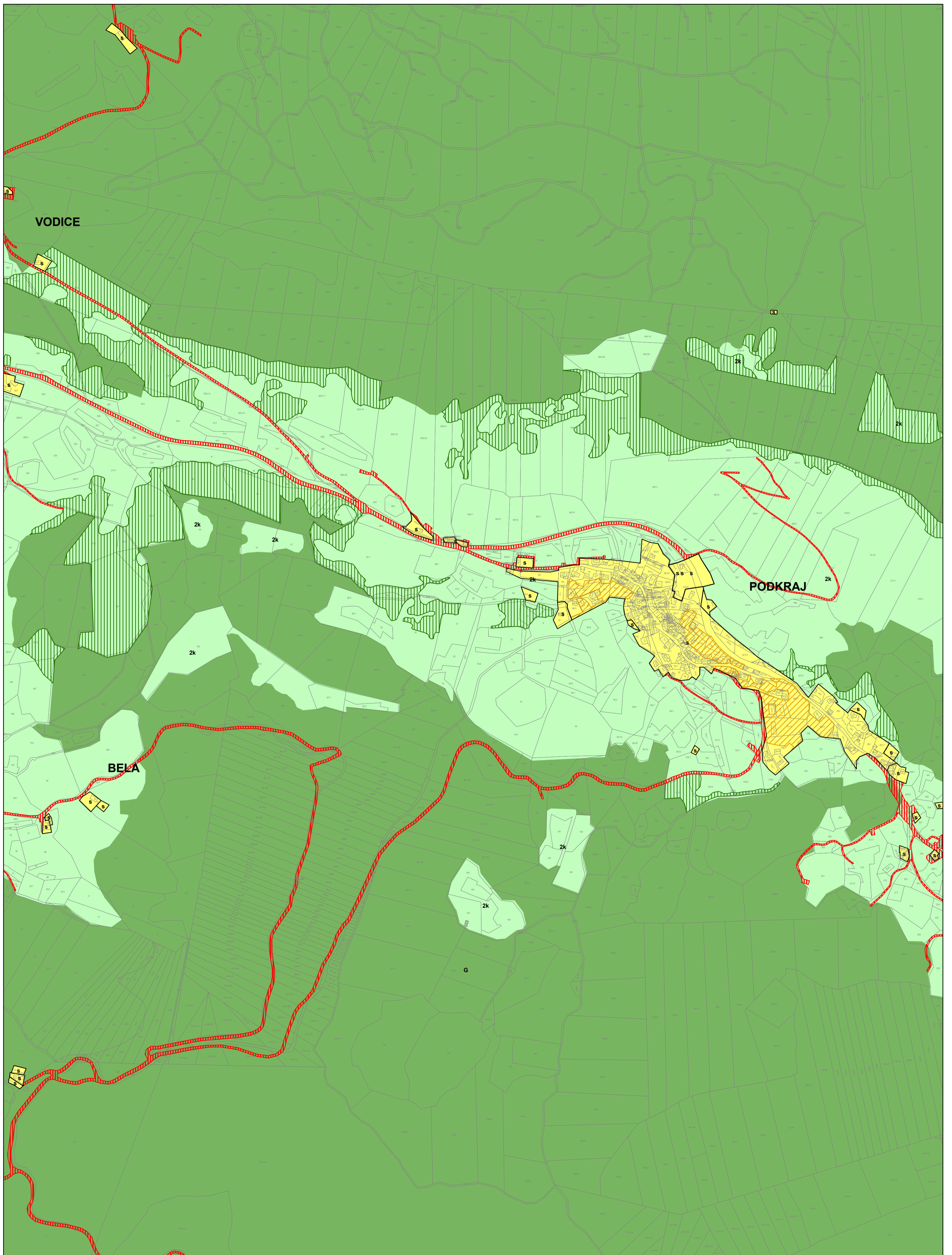
OBČINA AJDOVŠČINA C2217

0 37,5 75 150 225 300 375 m

Vir: veljavni prostorski plan Občine Ajdovščina (Ur. glasilo 7-97, ULRS 96-2004), ARSO, GURS, MKGP 31. 3. 2014

M = 1:5.000





OBČINA AJDOVŠČINA C2218

0 37,5 75 150 225 300 375 m

Vir: veljavni prostorski plan Občine Ajdovščina (Ur. glasilo 7-97, ULRS 96-2004), ARSO, GURS, MKGP 31. 3. 2014

M = 1:5.000



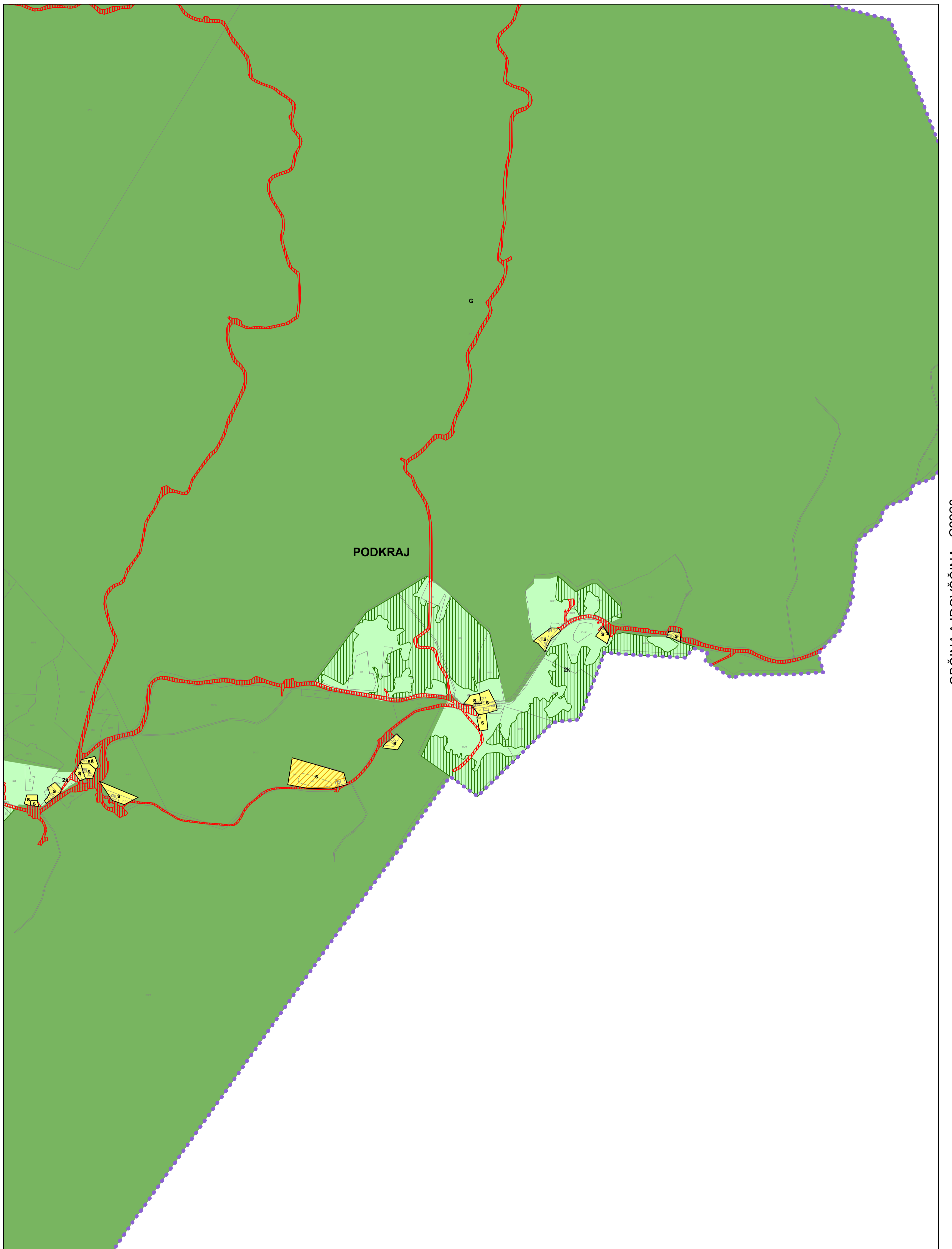
OBČINA AJDOVŠČINA C2219

0 37,5 75 150 225 300 375 m

Vir: veljavni prostorski plan Občine Ajdovščina (Ur. glasilo 7-97, ULRS 96-2004), ARSO, GURS, MKGP 31. 3. 2014

M = 1:5.000

1 - 50




OBČINA AJDOVŠČINA C2220

0 37,5 75 150 225 300 375 m

Vir: veljavni prostorski plan Občine Ajdovščina (Ur. glasilo 7-97, ULRS 96-2004), ARSO, GURS, MKGP 31. 3. 2014

M = 1:5.000


1 - 51



0 37,5 75 150 225 300 375 m

Vir: veljavni prostorski plan Občine Ajdovščina (Ur. glasilo 7-97, ULRS 96-2004), ARSO, GURS, MKGP 31. 3. 2014

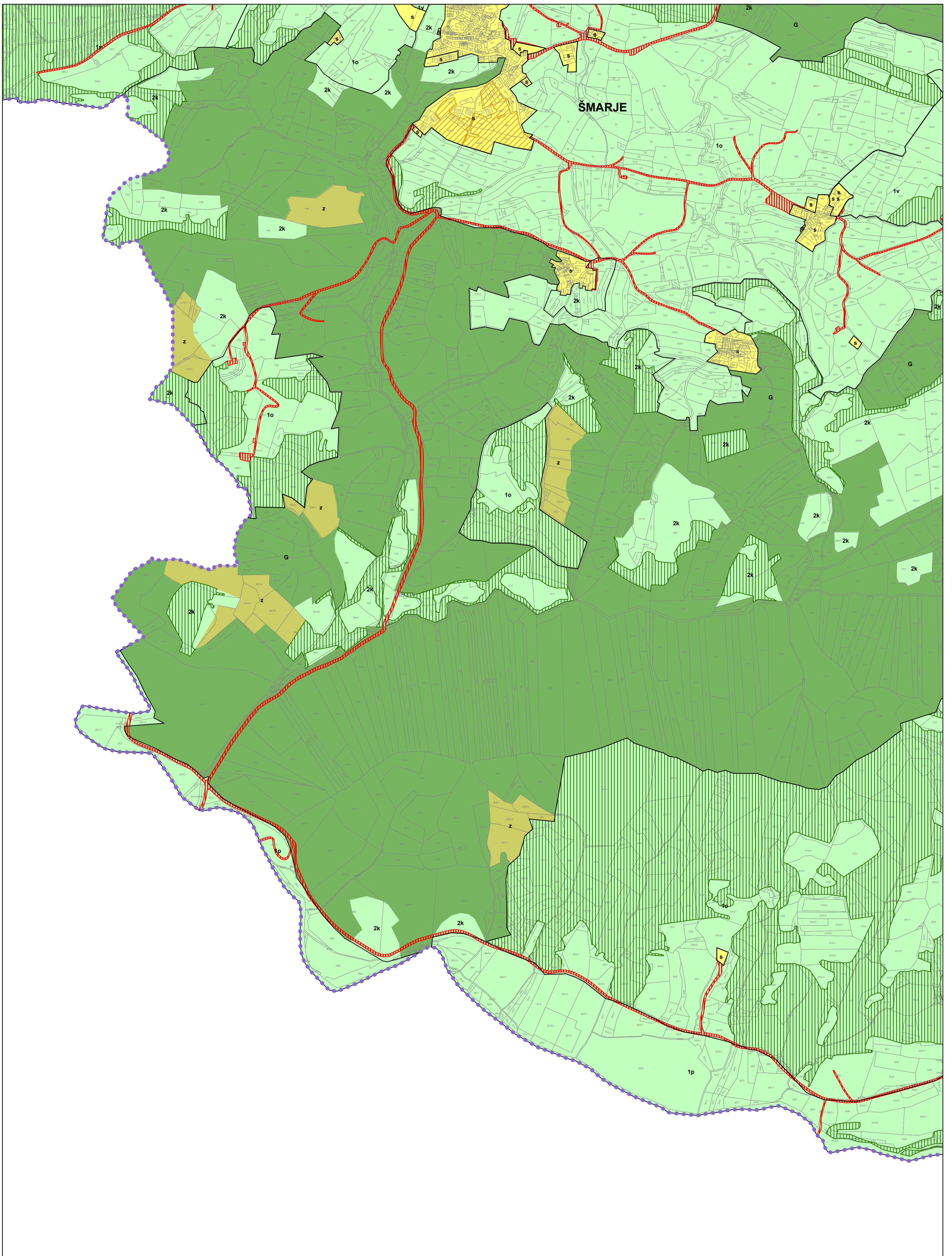
M = 1:5.000



0 37,5 75 150 225 300 375 m

Vir: veljavni prostorski plan Občine Ajdovščina (Ur. glasilo 7-97, ULRS 96-2004), ARSO, GURS, MKGP 31. 3. 2014

M = 1:5.000

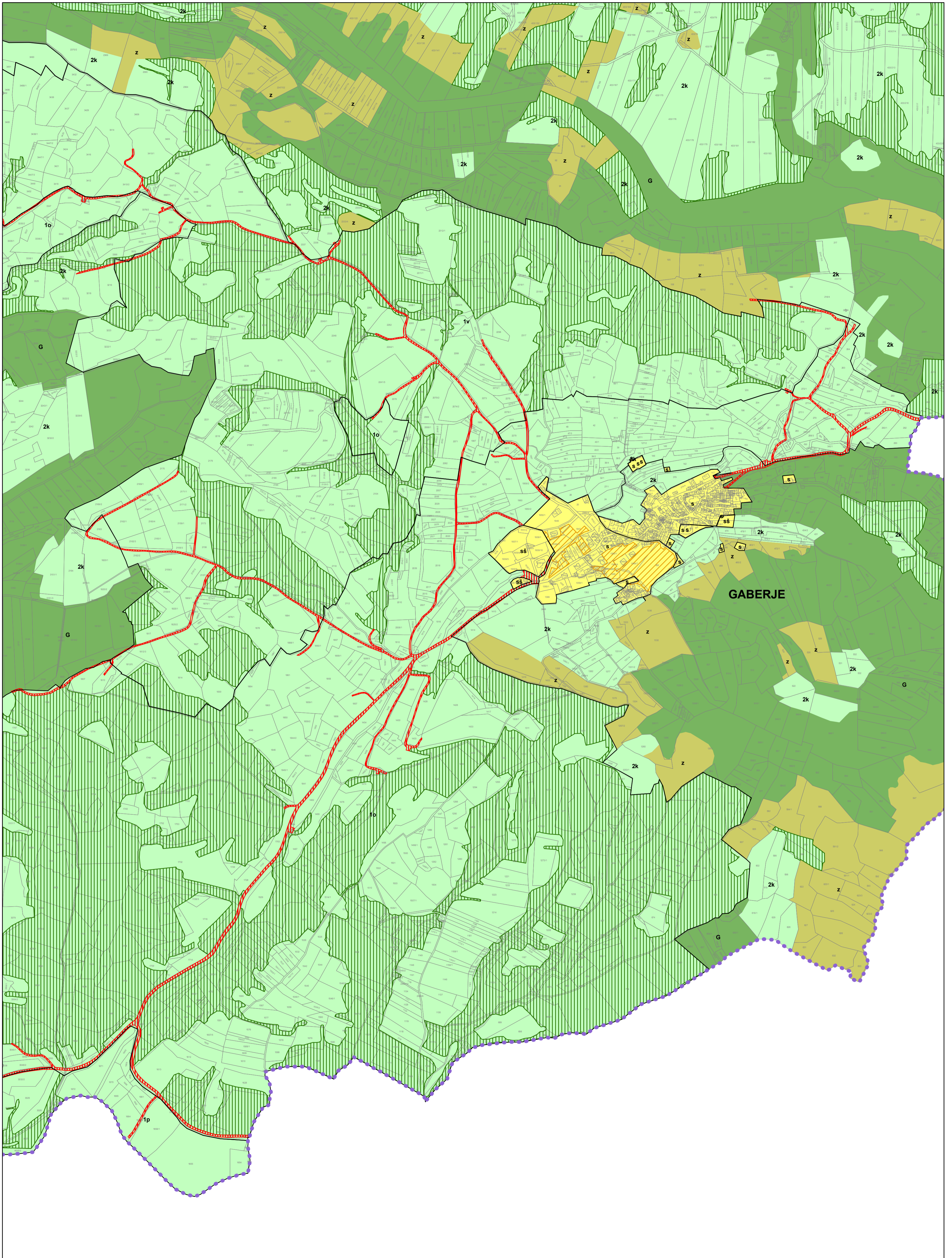


OBČINA AJDOVŠČINA C2221

0 37,5 75 150 225 300 375 m

Vir: veljavni prostorski plan Občine Ajdovščina (Ur. glasilo 7-97, ULRS 96-2004), ARSO, GURS, MKGP 31. 3. 2014

M = 1:5.000

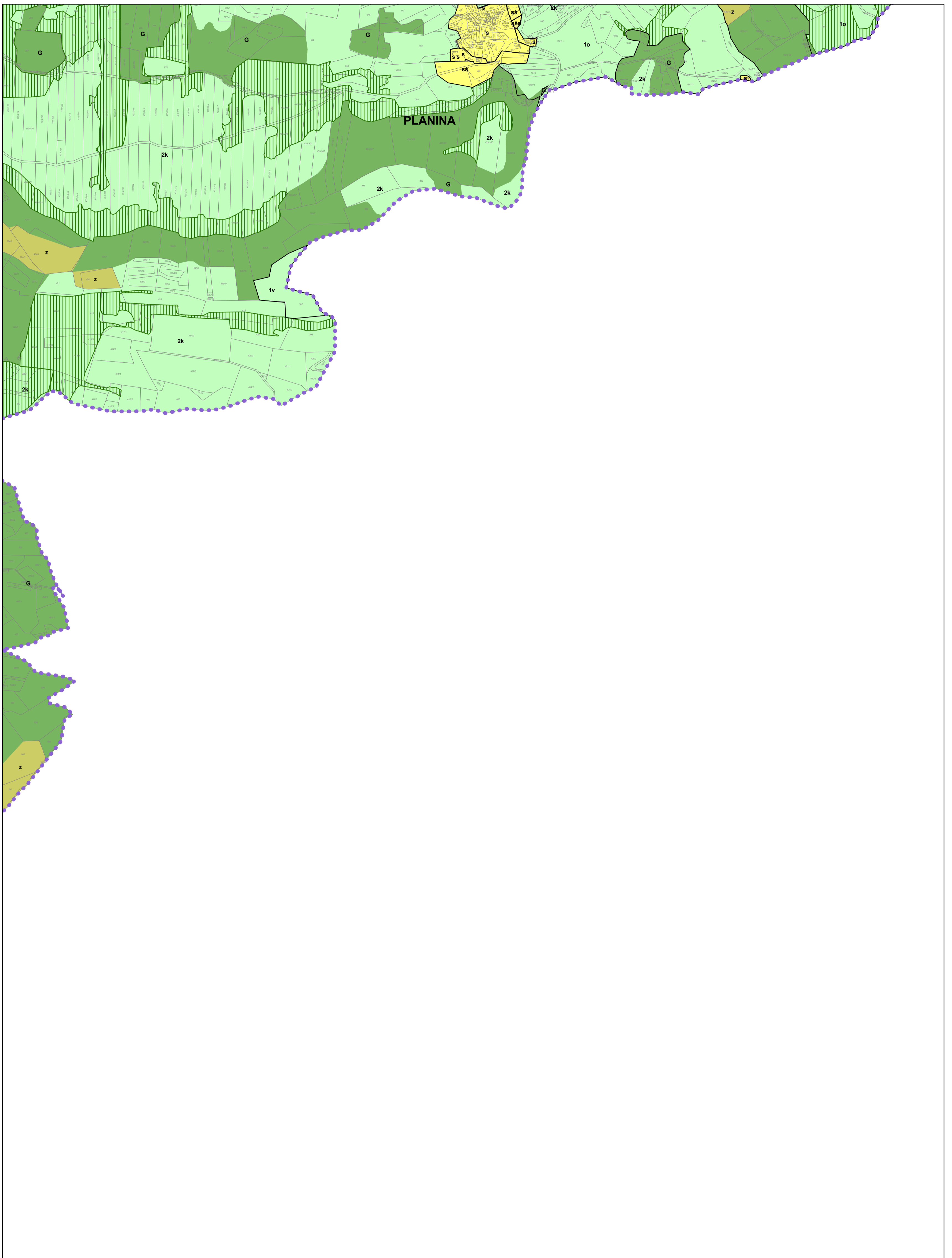


OBČINA AJDOVŠČINA C2222

0 37,5 75 150 225 300 375 m

Vir: veljavni prostorski plan Občine Ajdovščina (Ur. glasilo 7-97, ULRS 96-2004), ARSO, GURS, MKGP 31. 3. 2014

M = 1:5.000

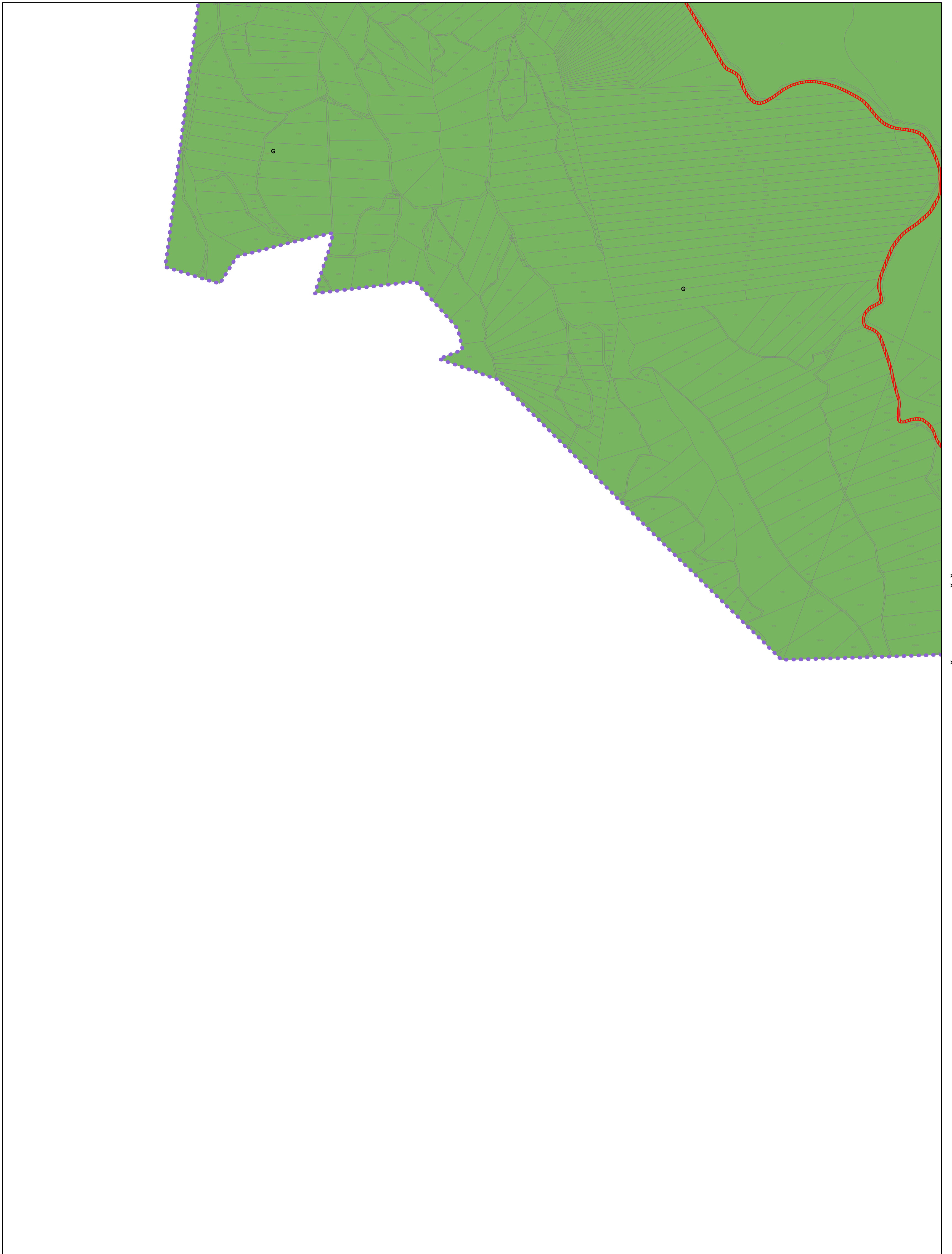


0 37,5 75 150 225 300 375 m

Vir: veljavni prostorski plan Občine Ajdovščina (Ur. glasilo 7-97, ULRS 96-2004), ARSO, GURS, MKGP 31. 3. 2014

M = 1:5.000






OBČINA AJDOVŠČINA C2227

0 37,5 75 150 225 300 375 m

Vir: veljavni prostorski plan Občine Ajdovščina (Ur. glasilo 7-97, ULRS 96-2004), ARSO, GURS, MKGP 31. 3. 2014


M = 1:5.000



0 37,5 75 150 225 300 375 m

Vir: veljavni prostorski plan Občine Ajdovščina (Ur. glasilo 7-97, ULRS 96-2004), ARSO, GURS, MKGP 31. 3. 2014


M = 1:5.000



0 37,5 75 150 225 300 375 m

Vir: veljavni prostorski plan Občine Ajdovščina (Ur. glasilo 7-97, ULRS 96-2004), ARSO, GURS, MKGP 31. 3. 2014

M = 1:5.000



0 37,5 75 150 225 300 375 m

Vir: veljavni prostorski plan Občine Ajdovščina (Ur. glasilo 7-97, ULRS 96-2004), ARSO, GURS, MKGP 31. 3. 2014

M = 1:5.000