
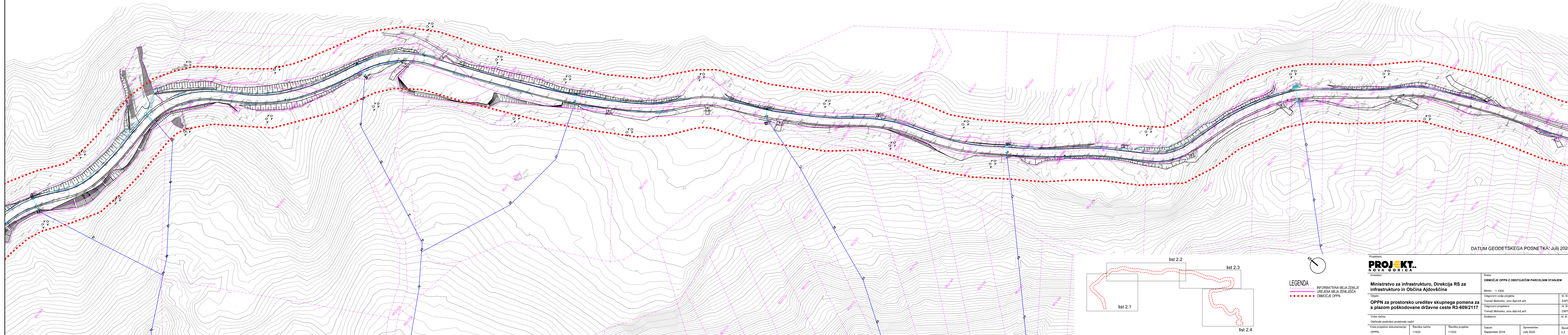


LEGENDA
 - - - - - INFORMATIVNA MEJA ZEMLJIŠ
 ———— UREJENA MEJA ZEMLJIŠČA
 - - - - - OBMOČJE OPPN

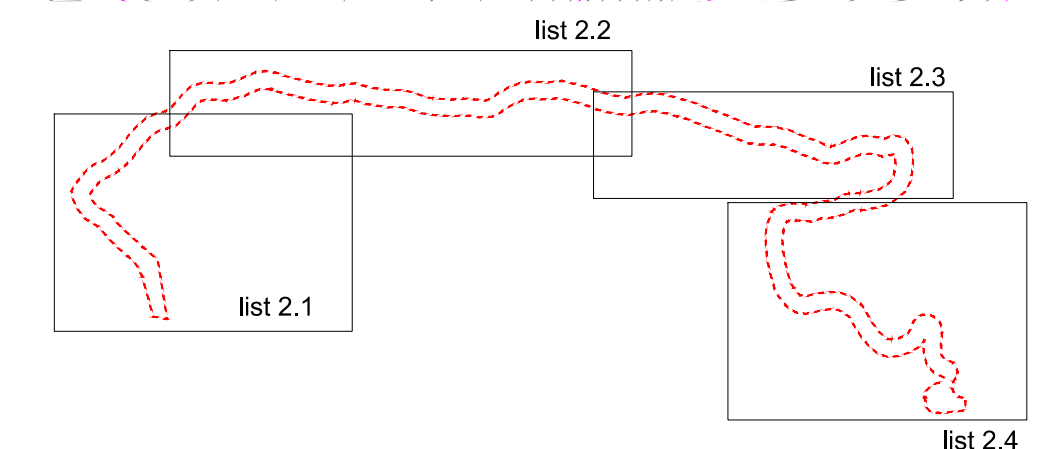


DATUM GEODETSKEGA POSNETKA: Julij 2020

Projektant: PROJEKT NOVA GORICA		Risba: OBMOČJE OPPN Z OBSTOJEČIM PARCELNIM STANJEM	
Investitor: Ministrstvo za infrastrukturo, Direkcija RS za infrastrukturo in Občina Ajdovščina		Merilo: 1:1000	Id. št.: ZAPS 1418 A
Objekt: OPPN za prostorsko ureditev skupnega pomena za s plazom poškodovane državne ceste R3-609/2117		Odgovorni vodja projekta: Tomaž Mohorko, univ.dipl.inž.arh.	Id. št.: ZAPS 1418 A
Vrsta načrta: Občinski podrobni prostorski načrt		Odgovorni projektant: Tomaž Mohorko, univ.dipl.inž.arh.	Id. št.:
Vrsta projektne dokumentacije: OPPN	Številka načrta: 11533	Številka projekta: 11533	Datum: September 2016
			Spremembe: Julij 2020
			Številka lista: 2.1



DATUM GEODETSKEGA POSNETKA: Julij 2020



LEGENDA
 - - - - - INFORMATIVNA MEJA ZEMLJIS
 - - - - - UREJENA MEJA ZEMLJISCA
 - - - - - OBMOČJE OPPN

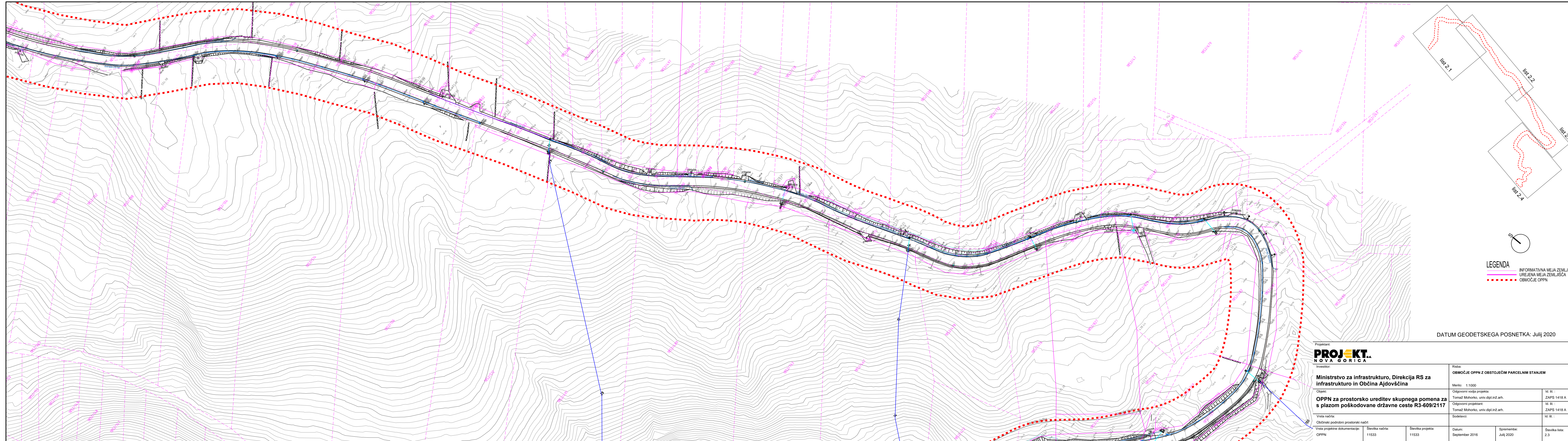
PROJEKT. NOVA GORICA Investitor: Ministrstvo za infrastrukturo, Direkcija RS za infrastrukturo in Občina Ajdovščina		Riba: OBMOČJE OPPN Z OBSTOJECIM PARCELNIM STANJEM	
Vrsta načrta: Občinski podrobni prostorski načrt		Merilo: 1:1000	Id. št.: ZAPS 1418 A
Vrsta projektna dokumentacije: OPPN		Številka načrta: 11533	Id. št.: ZAPS 1418 A
Datum: September 2016		Številka projekta: 11533	Id. št.:
Spremembe: Julij 2020		Številka lista: 2.2	

Objekt:
OPPN za prostorsko ureditev skupnega pomena za s plazom poškodovane državne ceste R3-609/2117

Odgovorni vodja projekta:
 Tomaž Mohorčič, univ.dipl.inž.arh.

Odgovorni projektant:
 Tomaž Mohorčič, univ.dipl.inž.arh.

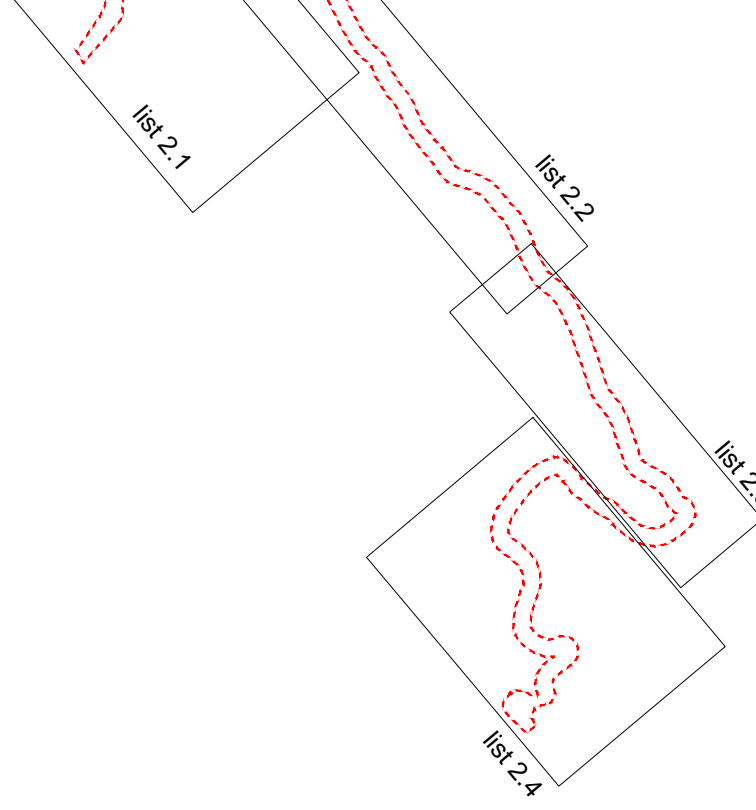
Sodestavci:


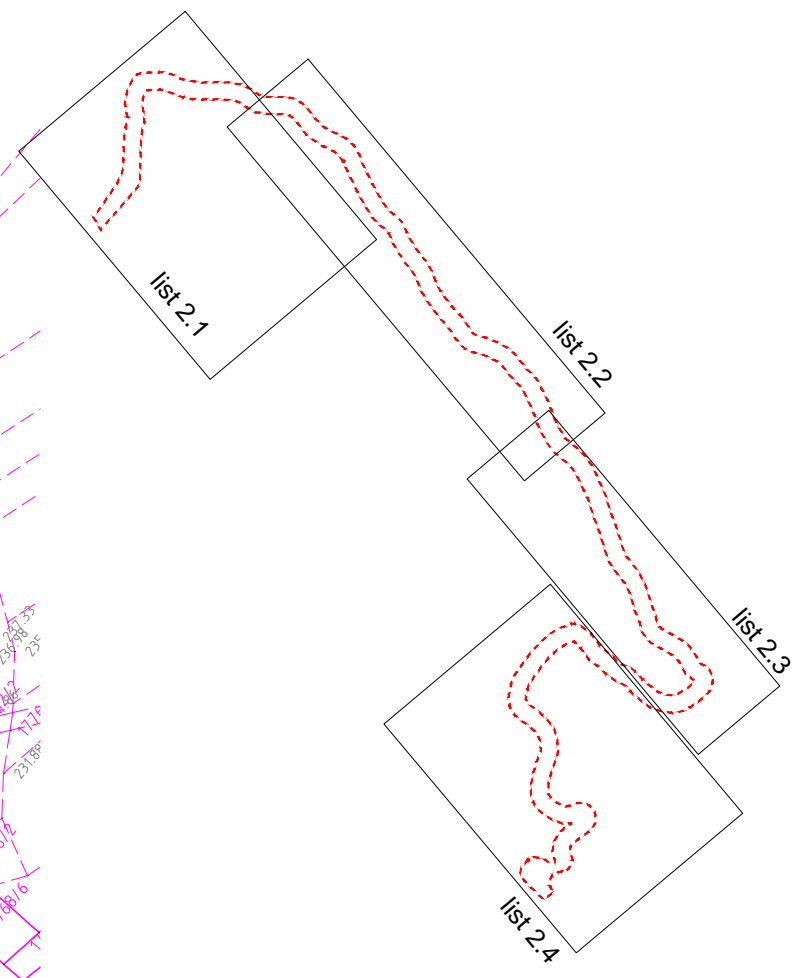
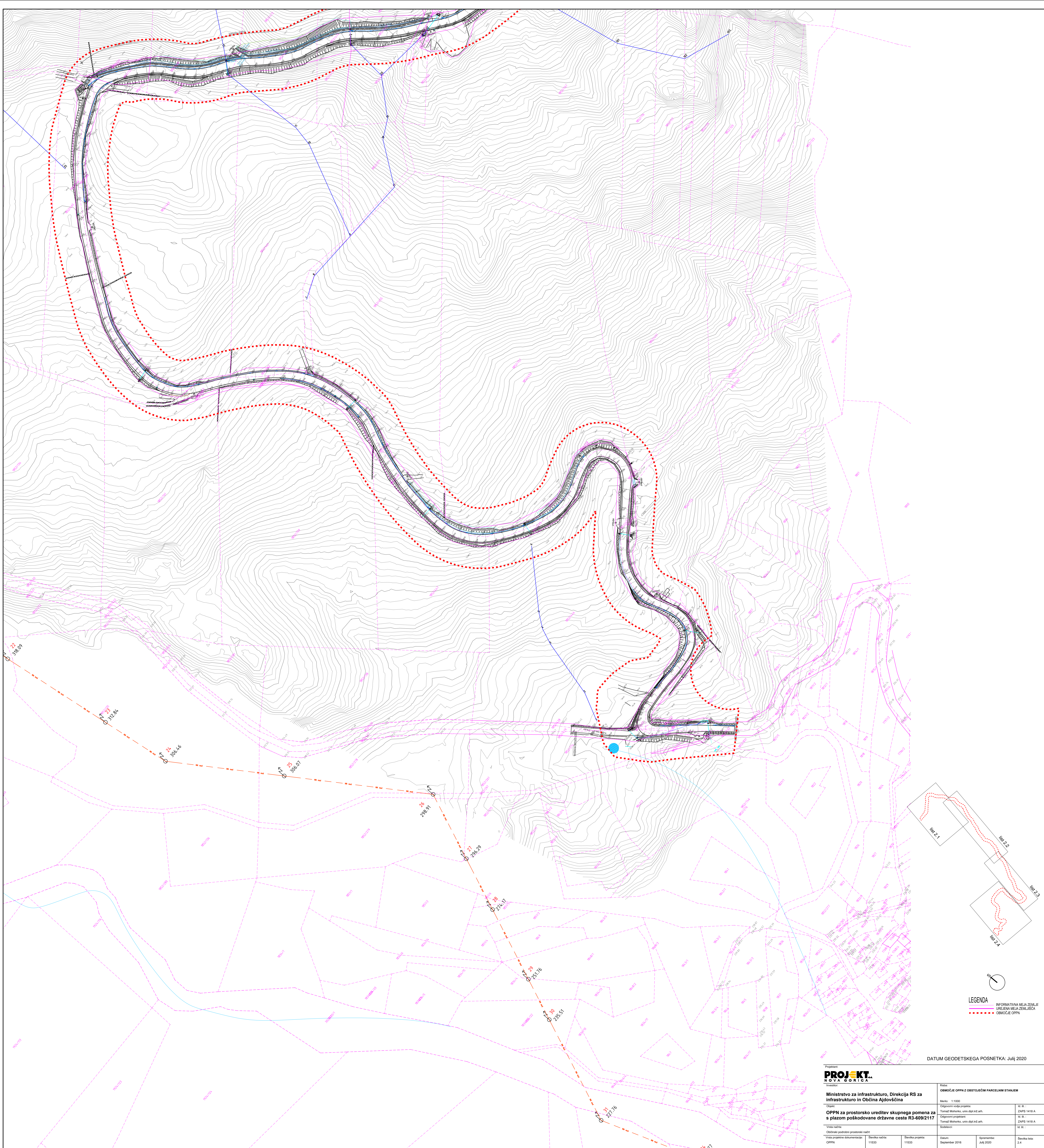


DATUM GEODETSKEGA POSNETKA: Julij 2020

LEGENDA
 - - - - - INFORMATIVNA MEJA ZEMLJI
 - - - - - UREJENA MEJA ZEMLJIŠČA
 - - - - - OBMOČJE OPPN

Projektant: PROJEKT. NOVA GORICA		Riša: OBMOČJE OPPN Z OBSTOJEČIM PARCELNIM STANJEM	
Investitor: Ministrstvo za infrastrukturo, Direkcija RS za infrastrukturo in Občina Ajdovščina		Merilo: 1:1000	Id. št.: ZAPS 1418 A
Objekt: OPPN za prostorsko ureditev skupnega pomena za s plazom poškodovane državne ceste R3-609/2117		Odgovorni vodja projekta: Tomaž Mohorko, univ.dipl.inž.arh.	Id. št.: ZAPS 1418 A
Vrsta načrta: Občinski podrobni prostorski načrt		Sodelavci:	Id. št.:
Vrsta projektna dokumentacije: OPPN	Številka načrta: 11533	Številka projekta: 11533	Datum: September 2016
			Spremembe: Julij 2020
			Številka lista: 2,3





LEGENDA
 - - - - - INFORMATIVNA MEJA ZEMLJIŠČA
 - - - - - UREJENA MEJA ZEMLJIŠČA
 - - - - - OBMOČJE OPPN

DATUM GEODETSKEGA POSNETKA: Julij 2020

PROJEKT. NOVA GORICA		Območje OPPN z obstoječim parcelnim stanjem	
Ministrstvo za infrastrukturo, Direkcija RS za infrastrukturo in Občina Ajdovščina		Mera: 1:1000	
OPNN za prostorsko ureditev skupnega pomena za s plazom poškodovane državne ceste R3-609/2117		Datum: September 2016	
Vrsta načrta: Občinski podrobni prostorski načrt		Sprememba: AUG 2020	
Vrsta projektno dokumentacije: OPNN		Številka projekta: 11533	
Vrsta projektno dokumentacije: OPNN		Številka lista: 2.4	