


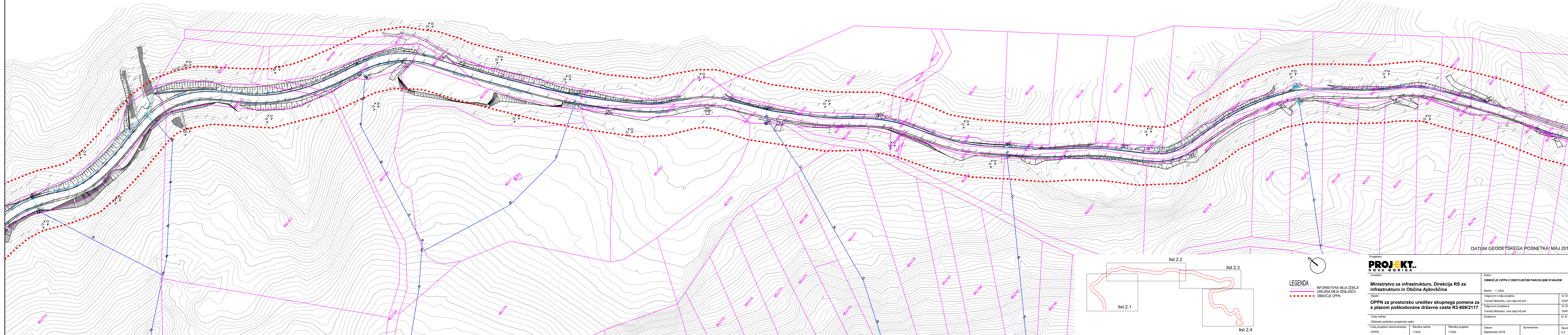
LEGENDA

- INFORMATIVNA MEJA ZEMLJIŠA
- UREJENA MEJA ZEMLJIŠČA
- - - - - OBMOČJE OPPN

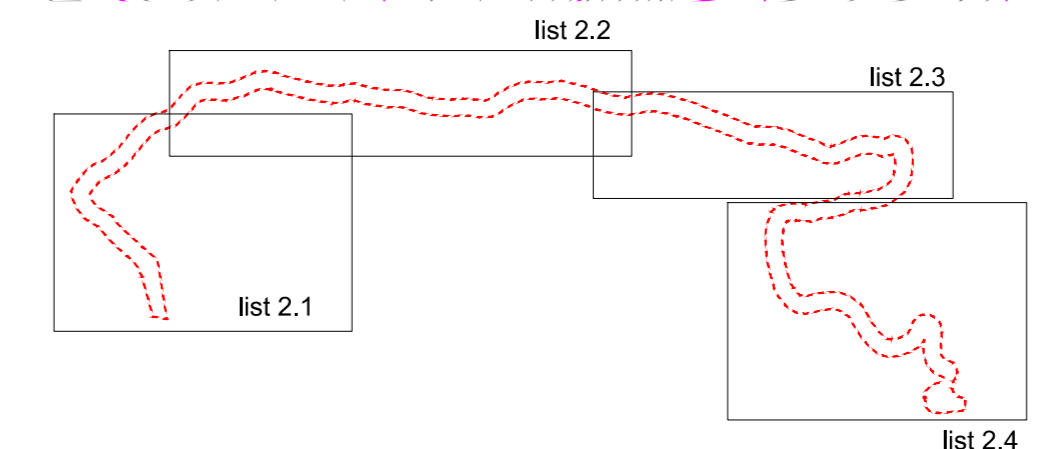


DATUM GEODETSKEGA POSNETKA: MAJ 2018

Projektant: PROJEKT NOVA GORICA		Risba: OBMOČJE OPPN Z OBSTOJEČIM PARCELNIM STANJEM	
Investitor: Ministrstvo za infrastrukturo, Direkcija RS za infrastrukturo in Občina Ajdovščina		Merilo: 1:1000	Id. št.: ZAPS 1418 A
Objekt: OPPN za prostorsko ureditev skupnega pomena za s plazom poškodovane državne ceste R3-609/2117		Odgovorni vodja projekta: Tomaž Mohorko, univ.dipl.inž.arh.	Id. št.: ZAPS 1418 A
Vrsta načrta: Občinski podrobni prostorski načrt		Odgovorni projektant: Tomaž Mohorko, univ.dipl.inž.arh.	Id. št.:
Vrsta projektne dokumentacije: OPPN	Številka načrta: 11533	Številka projekta: 11533	Datum: September 2016
			Spremembe: Številka lista: 2.1

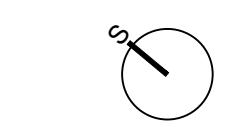
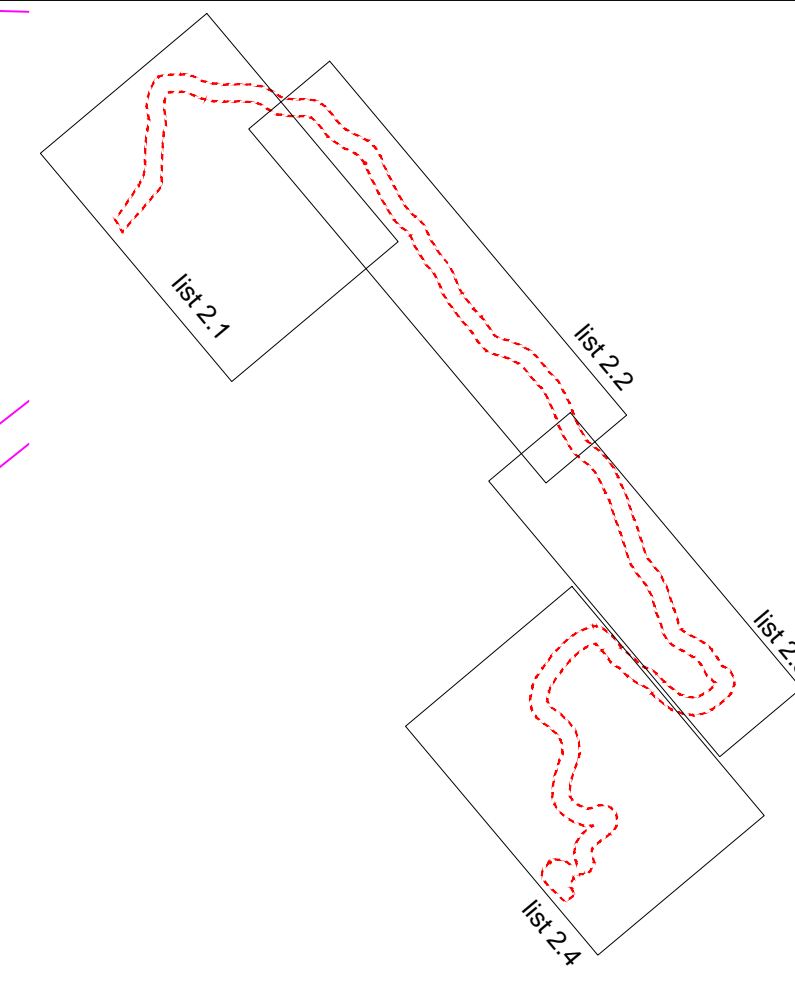
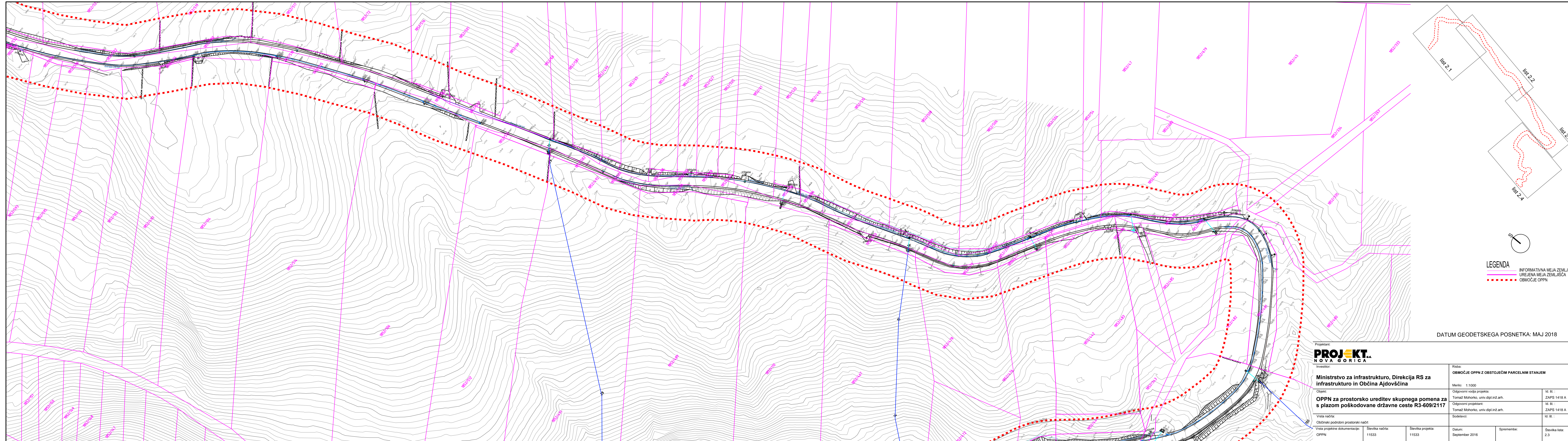


DATUM GEODETSKEGA POSNETKA: MAJ 2018



LEGENDA
 - - - - - INFORMATIVNA MEJA ZEMLJJE
 - - - - - UREJENA MEJA ZEMLJISCA
 - - - - - OBMOČJE OPPN


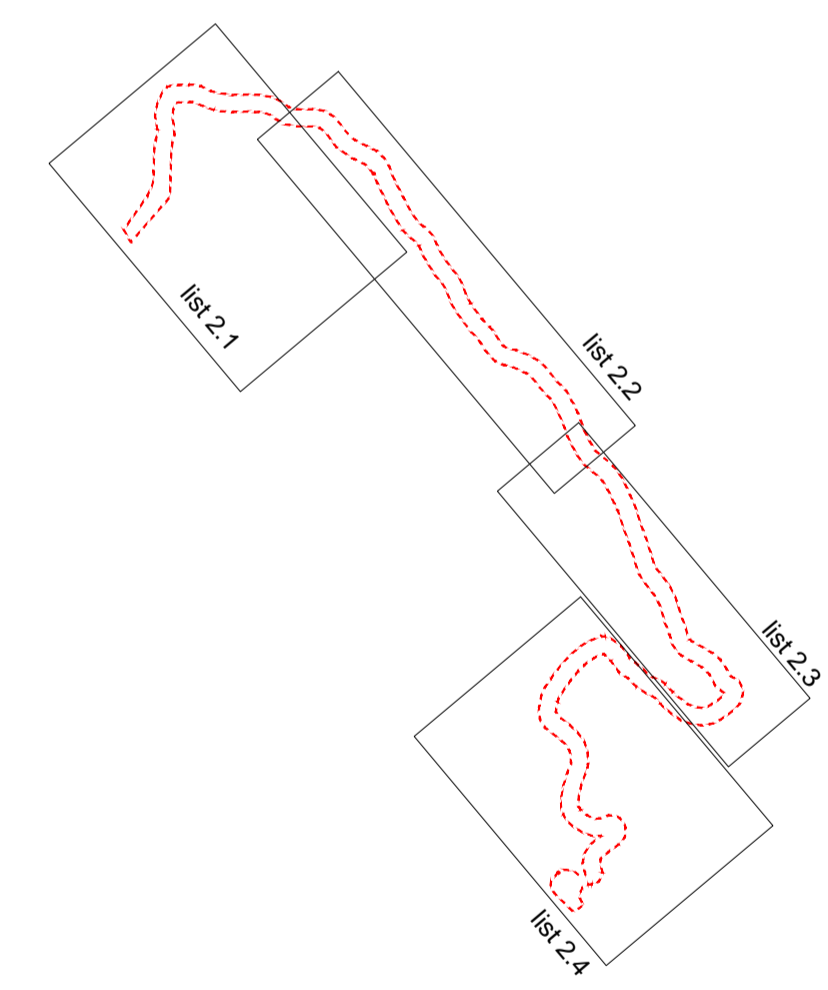
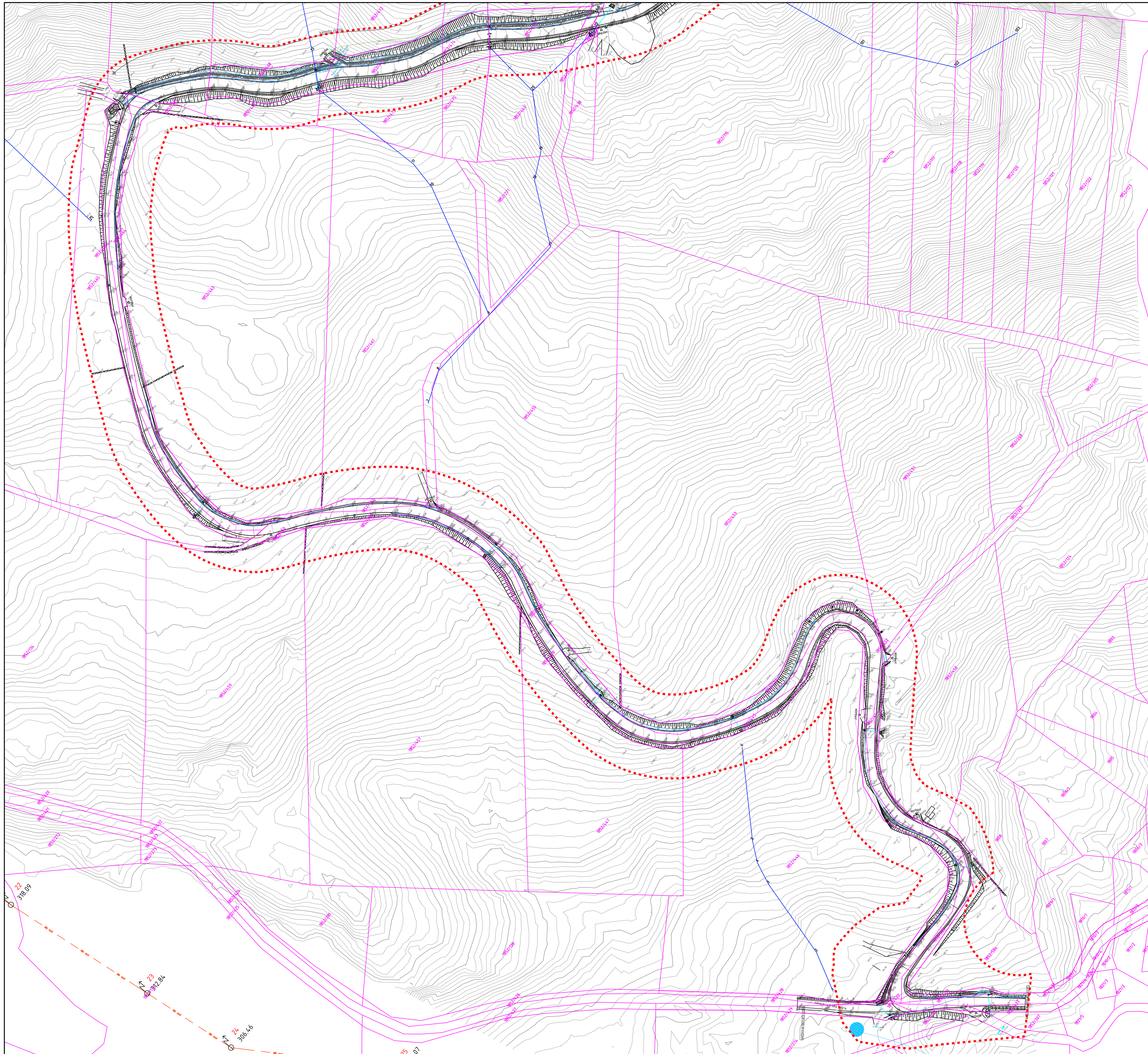
PROJEKT. NOVA GORICA Investitor: Ministrstvo za infrastrukturo, Direkcija RS za infrastrukturo in Občina Ajdovščina		Riba: OBMOČJE OPPN Z OBSTOJEČIM PARCELNIM STANJEM	
Merilo: 1:1000 Objekt: OPPN za prostorsko ureditev skupnega pomena za s plazom poškodovane državne ceste R3-609/2117		Odgovorni vodja projekta: Tomaž Mohorko, univ.dipl.inž.arh.	Id. št.: ZAPS 1418 A
Vrsta načrta: Občinski podrobni prostorski načrt		Datum: September 2016	Spremembe: 2.2
Vrsta projektna dokumentacije: OPPN	Številka načrta: 11533	Številka projekta: 11533	Številka lista: 2.2



LEGENDA
 INFORMATIVNA MEJA ZEMLJI
 UREJENA MEJA ZEMLJIŠČA
 OBMOČJE OPPN

DATUM GEODETSKEGA POSNETKA: MAJ 2016

Projektant: PROJEKT. NOVA GORICA		Riša: OBMOČJE OPPN Z OBSTOJEČIM PARCELNIM STANJEM	
Investitor: Ministrstvo za infrastrukturo, Direkcija RS za infrastrukturo in Občina Ajdovščina		Merilo: 1:1000	Id. št.: ZAPS 1418 A
Objekt: OPPN za prostorsko ureditev skupnega pomena za s plazom poškodovane državne ceste R3-609/2117		Odgovorni vodja projekta: Tomaž Mohorko, univ.dipl.inž.arh.	Id. št.: ZAPS 1418 A
Vrsta načrta: Občinski podrobni prostorski načrt		Odgovorni projektant: Tomaž Mohorko, univ.dipl.inž.arh.	Id. št.: 2.3
Vrsta projektna dokumentacije: OPPN	Številka načrta: 11533	Številka projekta: 11533	Datum: September 2016
		Spremembe:	Številka lista: 2.3



LEGENDA
 - - - - - INFORMATIVNA MEJA ZEMLJIŠ
 - - - - - UREJENA MEJA ZEMLJIŠČA
 - - - - - OBMOČJE OPPN

DATUM GEODETSKEGA POSNETKA: MAJ 2018

PROJEKT. NOVA GORICA Investitor:		Riba: OBMOČJE OPPN Z OBSTOJČIM PARCELNIM STANJEM Merilo: 1:1000	
Ministrstvo za infrastrukturo, Direkcija RS za infrastrukturo in Občina Ajdovščina		Odgovorni vodja projekta: Tomaž Mohorčič, univ.dipl.inž.arh. Odgovorni projektant: Tomaž Mohorčič, univ.dipl.inž.arh. Sodelavec:	
OPN za prostorsko ureditev skupnega pomena za s plazom poškodovane državne ceste R3-609/2117		Iz št.: ZAPS 1418 A Iz št.: ZAPS 1418 A Iz št.:	
Vrsta načrta: Občinski podrobni prostorski načrt Vrsta projektna dokumentacija: OPPN		Številka načrta: 11533	Številka projekta: 11533
Datum: September 2016		Spremembe:	Številka lista: 2.4