
























































1. Legenda za grafični prikaz rabe prostora

 meja Občine Ajdovščina	 S, SD - stanovanjsko območje	 Gv - varovalni gozd
 ZK	 s - stanovanjske površine	 G - gozdna zemljišča
 evidentirana zazidana zemljišča, površine nad 5.000 m ²	 sš - širitve stanovanjskih površin	 1o, 1p, 1s, 1v - najboljša kmetijska zemljišča
 nezazidana stavbna zemljišča, površine nad 5.000 m ²	 C - centralne mestne dejavnosti	 2k - druga kmetijska zemljišča
 zaraščenost kmetijskih zemljišč, površine nad 5.000 m ²	 P - proizvodna območja	 z - zaraščeno zemljišče
	 O - obrtno-poslovno območje	 v - vodne površine
	 R, Z - športne in rekreacijske ter zelene površine	 vz - vodni zadrževalnik
	 mp - mešane površine	
	 I - infrastruktura	

2. Legenda za grafični prikaz gospodarske javne infrastrukture

 meja Občine Ajdovščina	 DV(p/d) - elektroenergetski vodi	 VP - zajetje
 ZK	 VP(p/d) - vodovod	 VP - črpališče
 stavbna zemljišča po prostorskem planu	 VO(d) - cevovodi za odpadno vodo	 VP - vodohran
	 P(d) - plinovodi	 VP - razbremenilnik
	 T(d) - telekomunikacijski vodi	 VP - vodna infrastruktura
		 VO - čistilna naprava
 DC - avtoceste in hitre ceste s priključki	 površine transformatorske postaje	 VO - črpališče
 DP - ostale državne ceste	 površine za objekte telekomunikacijske infrastrukture	 VO - razbremenilnik
 LC - lokalne ceste	 površine za odlagališče odpadkov	 P - merilno regulacijska postaja
 PZ - železnica	 površine za vodooskrbne objekte	 P - merilna postaja
 PZ-plan - železnica predvidena	 površine za objekte za odpadno vodo	 T - antenski stolp
	 površine za objekte plinovodov	 T - antena








3. Legenda za prikaz varstvenih režimov

 meja Občine Ajdovščina
 ZK
 stavbna zemljišča po prostorskem planu

3a. Varstvo kulturne dediščine







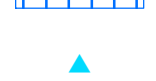






 kulturna dediščina
--

3b. Naravne vrednote





 EPO - ekološko pomembna območja
 Natura 2000
 Gv - varovalni gozd
 naravne vrednote - območja
 naravne vrednote - zavarovana območja
 naravne vrednote - točke
 naravne vrednote - jame

3c. vodovarstvena območja ter območja drugih omejitev v prostoru - erozijska, poplavna območja



VARSTVO VODNIH VIROV

Občinski nivo	Kategorije vodotokov
 kategorija 1, 1A, 1B	 1
 kategorija 2, 3	 1-2
 kategorija 4	 2
 VP - zajetje	 2-3
	 3
	 3-4
VCp - poplavno območje	
 katastrofalne poplave	
 površinske vode	
 vodni zadrževalnik	











RAZREDI POPLAVNE NEVARNOSTI

 Pv - območje velike nevarnosti
 Ps - območje srednje nevarnosti
 Pm - območje majhne nevarnosti
 Pp - območje preostale nevarnosti

EROZIJSKA OBMOČJA - OPOZORILNA KARTA

 opozorilno območje - zahtevni zaščitni ukrepi
 opozorilno območje - običajni zaščitni ukrepi

4. Legenda za grafični prikaz meje območja prostorskega akta

 meja Občine Ajdovščina	 DPA - veljavni državni prostorski akt	 LN - lokacijski načrt
 ZK	 DPAP - državni prostorski akt v pripravi	 LN v pripravi
 stavbna zemljišča po prostorskem planu		 UN - ureditveni načrt
		 ZN - zazidalni načrt
		 PUP - prostorski ureditveni pogoji